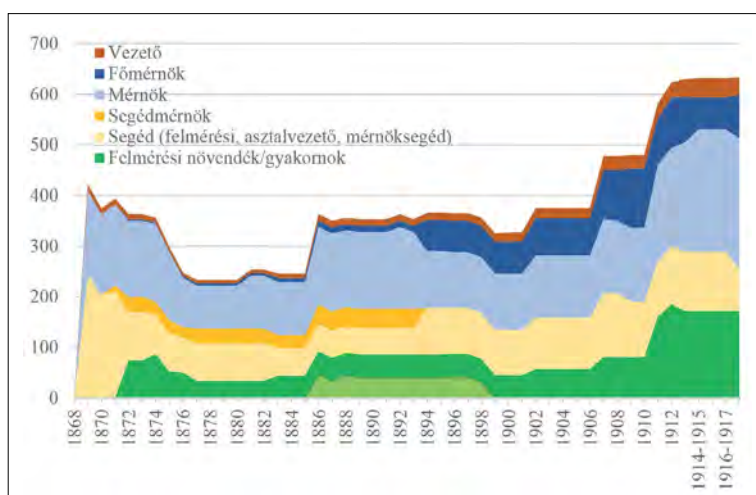


■ A kataszteri személyzet létszáma Magyarországon, 1850–1867 (a részletes és az ideiglenes felmérés /provizorium/ adataival)



■ Munkakörök a részletes kataszteri felmérésnél, 1869–1918

sze, ezek részletes elemzése egy későbbi tanulmány tárgya lesz.<sup>3</sup> A tisztviselői kar nagy létszáma miatt a teljes személyzet egységes szempontú prozopográfiai vizsgálata és elemzése egy e célra létrehozott adatbázis segítségével végezhető el.

### Az életrajzi szakirodalom

A kataszteri felmérés szervezetében tevékenykedő személyekről legalább rövid életrajz ko-

rábban elsősorban a *Geodézia és Kartográfia* hasábjain jelent meg az 1980-as években, a legtöbbször Raum Frigyes foglalkozott a személyzet egyes tagjaival.<sup>4</sup> Az akkor még Magyar Országos Levéltárban 2006-tól kapott nagyobb figyelmet a kataszteri térkép- és iratanyag, 2007-től éveken keresztül digitalizálták a térképszelvényeket, oleátákat (S 76, S 78 törzsszámok), és ez a munka a téma egyéb aspektusainak kutatására is serkentette a levéltárosokat. A digitalizálási projektek végeztével világossá vált, hogy a téma forrásai még nincsenek teljeskörűen feltárva, így a kataszteri felmérés történetének alapos feldolgozása is jövőbeni, de szükségszerűen elvégzendő feladat. Ez a felismerés inspirálta az akkor már Magyar Nemzeti Levéltár (MNL) Országos Levéltárának (OL) tudományos munkatársait, hogy hosszabb távú tudományos projektek keretében folytassák a megkezdett munkát. Az Országos Tudományos Kutatási Alap (OTKA) támogatásával 2013 és 2015 között, majd annak jogutódja, a Nemzeti Kutatási, Fejlesztési és Innovációs Hivatal (NKFIH) még jelentősebb összegű támogatásával 2019 és 2023 között zajlik a téma kutatása („Négyzetkataszter” projekt).<sup>5</sup> A köztes időben – és azóta is – az első projekt idején, de nem annak keretében létrehozott katasztertörténeti folyóirat, a *Catastrum* tartotta a figyelem központjában a téma forrásait és az azok alapján feltárt eredményeket.

3 A költségvetés-előirányzat ismertetésére és forrásértékére l.: REISZ T. CSABA: A földadó a magyar államháztartásban (1867–1914). *Adózás és adóelkerülés Magyarországon a 15–20. században*. Szerk.: GERMUSKA PÁL – Ö. KOVÁCS JÓZSEF. Bp., 2021. 141–168.

4 BALÁZS LÁSZLÓ – RAUM FRIGYES: Tények és emlékek a magyar földmérés szervezetéről és tevékenységéről. *Geodézia és Kartográfia* (= GK), 35. (1983) 2:73–83.; HRENKÓ PÁL: Kegydíjas földmérők a kiegyezés után. *GK*, 37. (1985) 4:274–279.; RAUM FRIGYES: A kataszteri felmérési szervezet a kiegyezés után. *Földmérő*, 31. (1982) 2:33–40.; RAUM FRIGYES: Magyar földmérő dinasztia. *Földmérő*, 31. (1985) 3–4:21–23.; RAUM FRIGYES: A magyar kataszteri felmérés szervezetének kialakulása. *GK*, 38. (1986) 1:46–51.; RAUM FRIGYES: *A magyarországi földmérők és térképészek fontosabb életrajzi adatai*. Bp., 1987; RAUM FRIGYES: Vacano Fülöp, a magyarországi kataszteri felmérés első vezetője. *GK*, 38. (1986) 6:445–446.

5 Az első projektről a *Catastrum* honlapjának ([www.castrum.hu](http://www.castrum.hu)) önálló menüpontjában, a másodikról annak saját honlapján ([www.negyzetkataszter.hu](http://www.negyzetkataszter.hu)) lehet tájékozódni.

A katasztertörténeti kutatások egyik fontos iránya a szervezetben dolgozó személyek életútjának feltárása, a vizsgálat az egyéntől a különféle szempont szerint egyszerre kutatott csoportokig terjed. Az életrajzokat szinte kizárólag az OTKA/NKFIH kutatócsoport – esetenként egykori – tagjai készítik.

Az adatgyűjtéskor magunk is meglepődünk, hogy egyéni, majd csoportos életrajzokat kezdetben a legfiatalabb tagunk, Závoczki Adrienn készített Traupmann József, a Zahajkiewicz családtagok, Sártory Antal, Kollányi Boldizsár életéről.<sup>6</sup> A projekt végével ő más szakmai területre került, de még ekkor is több – esetenként csak vázlatos – összefoglalót írt Szikszay Elek, Dobrovics Győző, Pölhössy Géza, Arányi Károly, Klima József szakmai pályafutásáról.<sup>7</sup>

Az egyéni életutak lehetőség szerint nem is vázlatos, hanem teljes körű bemutatására vállalkozik Reisz T. Csaba, aki először a pozsonyi térképtár vezetőjének, Gánóczy Sándornak szentelt több cikket, sőt egy fél ünnepi számot. Ezt követően elkészítette Vozáry Pál, Antalffy

Andor, Török Ferenc és Sártory Antal életrajzát is.<sup>8</sup>

Török Enikő a tudományos projektek megbízásából is nagy hangsúlyt helyez a bécsi levéltári források feltárására és a katasztertörténet 1867 előtti időszakának feldolgozására, ennek keretében a szervezet egyes tagjainak – esetenként rövid – életrajzát is elkészítette.<sup>9</sup>

A most futó NKFIH-projekt egyik fiatal kutatója, Kiss Márton a szakmai feladatain túl szívesen vesz részt a személyzettörténeti kutatásokban is, egyéni életrajzokat készített Skála Vencel, Csigó Lajos, Komlói István pályafutásáról.<sup>10</sup> Az egyéni életrajzok köréhez soroljuk Schmidt Anikó Neumann Antalról és Karlowszky Vilmosról, továbbá Balaton Petra Győri Ottmárról szóló cikkét is.<sup>11</sup>

Az egyéni életrajzokon túl különféle szempontok alapján csoportos életrajzi összefoglalók, prozopográfiai tanulmányok is születtek az utóbbi másfél évtizedben (ugyanakkor ide sorolható az 1980-as években készült cikkek némelyike, pl. a kegydíjas mérnökökről).<sup>12</sup>

- 6 ZÁVOCZKI ADRIENN életrajzi cikkei a *Catastrum* hasábjain: Óbuda belterületének határleírása (1874). 1. (2014) 2:33–36.; A Zahajkiewicz/Zsadányi mérnökszalád pályafutása. 1. (2014) 4:36–40.; Sártory Antal kézírata a magyarországi kataszteri felmérésről. 2. (2015) 1:25–26.; Kataszteri mérnökök az I. világháborúban: Kollányi Boldizsár. 2. (2015) 2:31–37.; ezt később kiegészítette BAKÓ ENDRE: Évek Kollányi Boldizsár „társaságában”. *Catastrum*, 4. (2017) 1:54–58.
- 7 Ugyancsak ZÁVOCZKI ADRIENN tollából jelent meg a *Catastrumban*: Az Országos Felmérési Tisztviselők Internátus- és Segélyegylete. 3. (2016) 1:40–41.; Egy háromszögélő mérnök a Kataszteri Közlöny élén. Dobrovics Győző hivatali pályafutása 1880–1931 között. 3. (2016) 2:47–55., amelyhez utóbb kiegészítést fűzött az MNL OL akkori munkatársa, KLETTNER CSILLA: A dualizmus kori nemességadományozások. Dobrovics Győző háromszögélő hivatali főnök nemességi ügye. *Catastrum*, 5. (2018) 3:40–48.; Kataszteri mérnökök szabadalmi. Pölhössy Géza. 3. (2016) 3:50–55.; Összefüggések egy telekvásárlás és a kataszteri munka között. 4. (2017) 3:25–28.
- 8 REISZ T. CSABA életrajzi cikkei a *Catastrum* hasábjain: Gánóczy Sándor (1861–1938) emlékezete. 2. (2015) 2:38–49., ehhez utóbb: GÁNÓCZY JÓZSEF: Gánóczy Sándor síremléke Pozsonypüspökiben. *Catastrum*, 3. (2016) 2:60–64., illetve az 5. (2018) 4. szám nagyobb része ugyancsak Gánóczyról szól (életrajz, rokoni visszaemlékezés, visszaemlékezései, rajzai). A felhőkergető, esőcsináló kataszteri mérnök. Vozáry Pál (1850–1918). 3. (2016) 3:17–30.; Javaslat a kataszteri felmérési törvényre. 2. (2015) 4:21–23., ehhez utóbb: SCHMIDT ANIKÓ: Egy kiveteles karrier: Antalffy Andor pályafutása. *Catastrum*, 4. (2017) 3:42–52. és UÓ: Antalffy Andor adományozásai. *Catastrum*, 4. (2017) 4:21–35.; Török Ferenc (1845–1924) emlékezete. A felmérési ügyvitel kézikönyve. 7. (2020) 3:55–64.; Sártory Antal (1829–1896) portréja. 9. (2022) 1:3–22.
- 9 TÖRÖK ENIKŐ életrajzi cikkei a *Catastrum* hasábjain: A „földképi”, azaz felmérési igazgató hatásköre az 1854. évi előírások szerint. 4. (2017) 2:15–28. (Johann Schuster, 18.); Elekes Ferenc – katona, térképrajzoló, litográfus és mérnök. 5. (2018) 4. 36–43.; „Gömör’s hazánk alvilágának” felmérője: Vass Imre mérnök. 5. (2018) 2:3–17.; Cseh mérnök Erdélyben: Anton Hončík. 6. (2019) 1:19–24.; Hátsek Ignác a kataszternél. 8. (2021)3:3–10.; Homolka József. 8. (2021) 4:39–51.
- 10 KISS MÁRTON életrajzi cikkei a *Catastrum* hasábjain: Skála Vencel (1826–1917) emlékezete. Egy „bohém” mérnök útja a földméréstől a városi polgárságig. 7. (2020) 3:29–38.; Csigó Lajos (1886–1930) kataszteri tisztviselő életútja. 7. (2020) 4:33–40.; Komlói István életútja a katasztertől a pécsi földmérő irodáig (1868–1944). 9. (2022) 1:35–44.
- 11 SCHMIDT ANIKÓ: Szentés dülönkénti felmérése. *Catastrum*, 3. (2016) 4:36–37.; BALATON PETRA: A Pénzügyminisztérium szolgálatában. Győri Ottmár (1867–1946) emlékezete. *Catastrum*, 4. (2017) 1:25–39.
- 12 Ezek sorát a régi szolgálati törzskönyvek egyetlen fennmaradt kötetének (I–K betűkör) feldolgozása nyitotta meg, az OTKA-projekt keretében, de még a *Catastrum* előtti időben: REISZ T. CSABA: Külföldi mérnökök a magyarországi kataszteri felméréseknel. *Archivarium historicorumque magistra. Történeti tanulmányok Bak Borbála tanárnő 70. születésnapjára*. Szerk.: KÁDÁR ZSÓFIA – LAKATOS BÁLINT – ZARNÓCZKI ÁRON. Bp., 2013. 189–215.

Az azonos munkakörben, szervezeti egységben (kataszteri főmérnökök, részletes felmérés vezetői, ideiglenes térképtár) dolgozó, a szabadságharcban részt vevő vagy egy családból származó tisztviselőkről Török Enikő készített összefoglaló tanulmányokat.<sup>13</sup> A későbbi leszármazottak a felmenő családtagok kataszteri szerepvállalásáról, Závocski Adrienn az egy település felmérését végzőkről, Reisz T. Csaba és Kiss Márton pedig egy-egy felmérési felügyelőség teljes személyzetéről készített ugyancsak prozopográfiai tanulmányt.<sup>14</sup>

A kataszteri felmérés személyzetének életrajzi és karriertörténeti feldolgozásához a szóba jöhető források köre viszonylag jól meghatározható, ezeket Reisz T. Csaba ismertette háromrészes tanulmányában, ugyanakkor a kutatások újabb forrástípusokat is bevonnak a vizsgálati körbe (mint pl. Kiss Márton a választói névjegyzékeket).<sup>15</sup>

### A személyi nyilvántartásokról

A legfontosabb forrástípus az információk pontossága és teljessége miatt a személyi nyilvántartás: a törzslapok, a szolgálati és minősítési táblázatok minden szolgálati ágban készültek a személyzet tagjairól, ráadásul nemcsak az állami alkalmazottakról, de a magánszférában (különösen a nagy vállalatoknál) is. Forrásér-

tékükre vonatkozó részletes elemzésüktől – a hivatkozott háromrészes tanulmány megléte miatt is – eltekintünk, itt most csak kiegészítéseket teszünk. Az egyik fontos újdonság, hogy éppen az NKFIH-projekt keretében folyó digitalizálási és publikálási célok megvalósításával az MNL OL-ban az S 92 törzsszám alatt őrzött nyilvántartási köteteket 2022 nyarán hozzáférhetővé tettük a Hungaricana Közgyűjteményi Portálon.<sup>16</sup>

Az 1850 és 1867 közötti időszakban a kataszteri felmérésnél szolgálatot teljesítőkre vonatkozó adatokat a bécsi állami levéltárban őrzik. Ezek a hazai kutatás előtt ismeretlenek vagy alig hasznosítottak, ezért a most futó NKFIH-projektben Török Enikő feladata azok darabszintű feltárása (életrajzi és szakmai adatok). Munkája eredményességét jelzi, hogy már számos tanulmányban hivatkoztak az ő kutatási eredményeire.<sup>17</sup>

A feldolgozás az Österreichisches Staatsarchiv Finanzministerium fondjában a Katasterabteilung állagában az Akten és Bücher sorozat 1850 és 1866 közötti időszakra vonatkozó irataira irányult.<sup>18</sup>

A 1850. március 22-ei pénzügyminiszteri rendelet a bécsi Földadókataszteri („telekadósorozati”) Főigazgatóság (GGK) felállításáról határozott, amely április 1-jén kezdte meg működését, és az egész Habsburg Birodalom

13 TÖRÖK ENIKŐ prozopográfiai cikkei a *Catastrum* hasábjain: Az 1850-ben kinevezett kataszteri főmérnökök. 3. (2016) 1:26–34. (7 személy); A magyarországi részletes felmérés vezetői 1856–1857-ben. 4. (2017) 3:3–13. (22 személy); A soproni ideiglenes kataszteri térképtár, 1857–1860. 5. (2018) 1: 3–14. (2 személy); Fülhegyi, Gyarmathi, Hadfy és Kőszeghy. Kataszteri mérnökök szabadságharcos múlttal. 7. (2020) 3:15–28.; Kataszteri mérnökök a Dörre családban. 7. (2020) 4:11–18.

14 A *Catastrum*ban megjelent cikkek adatai: LEGO, GÜNTER – OBENAU, JÁN TIBOR: „Wir haben Mitteleuropa vermessen“. Die Familien der Geometer: Obenau, Biscontini, Mersich, Tiller, Kraus und Lego. 5. (2018) 3:11–39.; ZÁVOCZKI ADRIENN: Szent-es felmérését végző kataszteri mérnökök. 3. (2016) 4:47–50. (34 személy); REISZ T. CSABA: A kataszteri felmérés Trencsén megyében. 5. (2018) 3:49–64. (41 személy); KISS MÁRTON: A kataszter mint a gavallérélet harmadik stációja. A pécsi kataszteri felmérés személyzeti adattára (1884–1918). 8. (2021) 3:21–34. (= Kiss, 2021; 62 személy).

15 REISZ T. CSABA háromrészes tanulmánya a *Catastrum* hasábjain: A katasztertörténeti prozopográfia forrásai. Törzskönyvi lap, szolgálati és minősítési táblázat. 4. (2017) 2:29–48.; A katasztertörténeti prozopográfia forrásai. Anyakönyvek, iskolai értesítők, gyászjelentések. 4. (2017) 3:14–21.; A katasztertörténeti prozopográfia forrásai. Címtárak, hivatalos közlönyök, adatbázisok. 5. (2018) 1:15–25., továbbá Kiss, 2021.

16 MNL OL, S 92. Az Országos Földmérési Intézet vegyes iratai (1855–1944). Már korábban elérhető volt a No. 24. Országos kataszteri felmérés. Szolgálatból 1911-ig bezárólag kivált tisztviselők és díjnokok törzslapjai I–K, most pedig hozzáférhetővé vált a No. 25/1–9. Régi szolgálati és minősítési táblázatok, A–B, C–F, G–H, I–K, L–O, P–R, S–Sz, T–Z nevűek; Régi szolgálati és minősítési táblázatok, A–Zs 1930–1936. évekről, továbbá a No. 26/1–2. Az állami földmérés törzskönyvi lapjai, 1925–1930. XVII. kötet, A–Zs, 1931–1936. XVIII. kötet, A–Zs.

17 Török Enikő kutatási beszámolója elérhető a Négyzetkataszter projekt honlapján (<http://www.negyzetkataszter.hu/index.php/iratfeltaraas#ausztria>).

18 <https://www.archivinformationssystem.at/detail.aspx?id=28753>



10. Inspektionsbezirk	11. Inspektionsbezirk	12. Inspektionsbezirk	13. Inspektionsbezirk
Nr. und Name	Nr. und Name	Nr. und Name	Nr. und Name
Wohnungszug, Eigentumsverhältnisse, Wohnort, Geburtsort, Wohnort, Geburtsort, Wohnort, Geburtsort	Wohnungszug, Eigentumsverhältnisse, Wohnort, Geburtsort, Wohnort, Geburtsort, Wohnort, Geburtsort	Wohnungszug, Eigentumsverhältnisse, Wohnort, Geburtsort, Wohnort, Geburtsort, Wohnort, Geburtsort	Wohnungszug, Eigentumsverhältnisse, Wohnort, Geburtsort, Wohnort, Geburtsort, Wohnort, Geburtsort
berufliche Studien und Kenntnisse	berufliche Studien und Kenntnisse	berufliche Studien und Kenntnisse	berufliche Studien und Kenntnisse
Zeit der Katasteraufnahme	Zeit der Katasteraufnahme	Zeit der Katasteraufnahme	Zeit der Katasteraufnahme
Sarkány Család	Család	Sarkány Család	Renn József
Család	Család	Család	Sarkány József
Sarkány Család	Család	Család	Sarkány Miklós

■ Minősítési táblázat (National-Liste) 1856-ból a provizoriumból a részletes felméréshez áthelyezendő személyekről. Adattartalom: felügyelőség, név, beosztás, születési hely (ország, település), születési idő, családi állapot, vallás, nyelvtudás (szóban és írásban), műszaki képzettség és ismeretek (Berufstudien), kataszteri alkalmazás kezdete, megjegyzés (ÖStA, FHKA NHK Katasterabt. Akten 384. 1856/3745.)

kataszteri ügyeit irányította. A főigazgatóság tartotta a kapcsolatot a kerületi és tartományi adóbizottmányokkal, majd az Országos Pénzügyigazgatóság kerületi osztályaival és a tartományi pénzügyigazgatóságokkal. A kataszteri főigazgatóság által intézett ügyek 1864. október 27-én a közvetlen (egyenes) adók főigazgatóságához (General-Direction der directen Steuern), majd 1865. július 29-én a Pénzügyminisztérium közigazgatási szekciójához (Sektion für den Verwaltungsdienst) kerültek. A szervezeti változások ellenére a felmérés 1864 után keletkezett iratanyaga a Generaldirektion des Grundsteuerkatasters című alsorozatban található a bécsi levéltárban. 1867-ben a magyar Pénzügyminisztérium vette át a magyarországi felmérés irányítását.

Az Akten sorozatban alsorozatban az évek,

azon belül az iktatószámok sorrendjében található az ügyiratok, a főigazgatóság és az adóbizottmányok, majd a pénzügyigazgatóságok, illetve a kerületi pénzügyigazgatósági osztályok közötti levélváltások. Az ügyiratok tartalmaznak például felmérési utasításokat, rendeleteket, munkaterveket, munkajelentéseket és személyzeti anyagot. Személyzeti ügyek: álláspályázatok, kinevezések, előléptetések, visszaminősítések, munkabér folyósítása, jutalmak megítélése, elbocsátás, felmentés, kegydíjazás. Az ügyiratokban adatokat találunk a főmérnökök, a mérnökök és a felmérési segédek kinevezéséről minősítési táblázatokkal együtt. Ezek azért is nagyon fontos források, mert a korszak mérnökeiről alig rendelkezünk információkkal, így életútjuk és tevékenységük rekonstruálható lesz. Az ideiglenes felmérés



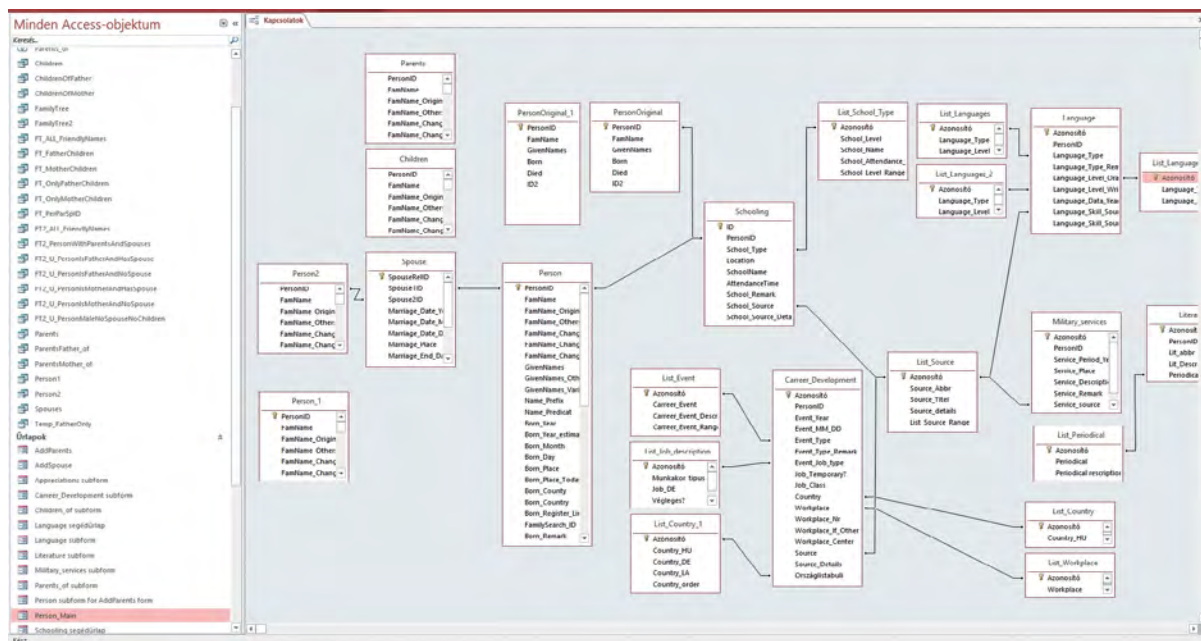
Vermögensgegenstände	Eigenthümer	Vaterland und Geburtsort	Geburtsort und Geburtszeit	Religionsbekenntnis	Sprechkenntnisse	Schriftliche Zeugnisse	Staatliche Ausweise	Darstellung der gesamten Civilstandslage und Abänderung mit Angabe der Verrentung bei der Vermählung oder sonst im Civilstandsgesetze oder bei dem Grundbesitz-Revisionen statt find.		Dienstzeit einzeln nach Dienst kategorien	Dienstzeit zusammen bis Ende April 1853	Erfüllung der Berufspflichten Verrentung und Besoldungen in jeder Beziehung	Moralität	Anmerkung	
								zu Unten	der Einwärts-Länder						
	J. Zunder	...	...	...	...	...	...	Bei der Vermählung	...	...	...	...	...	...	...
	...	...	...	...	...	...	...	Bei der Civil-Schätzung	...	...	...	...	...	...	...
	...	...	...	...	...	...	...	Bei der Vermögensverrentung	...	...	...	...	...	...	...
	...	...	...	...	...	...	...	...	...	...	...	...	...	...	...

Gregor Zunder minősítési táblázata 1859-ből. Adattartalom: státusz, név, születési hely (ország, település), születési ideje, családi állapot, nyelvtudás (szóban és írásban), műszaki végzettség, egészségi állapot, kataszteri szolgálat (kinevezések, előléptetések), szolgálati idő státuszonként (év, hónap, nap), szolgálati idő összesen (év, hónap, nap), szolgálat és viselkedés jellemzése, erkölcs, az igazgató és a pénzügyigazgatóság megjegyzése (ÖStA, FHKA NHK Katasterabt. Akten 447. 1859/17731.

Gegenstand.	Zahl der Eingabe.	Faschet.	Gegenstand.	Zahl der Eingabe.	Faschet.
Pittner Michael 189.			Pillanovich	1590.	
Biscontini	1664 - 2982, 2990, 2991		Biedner	104.	
Biro	2264, 2875				

A kataszteri főigazgatóság mutatókönyvének részlete, 1853 (ÖStA, FHKA NHK Katasterabt. Akten Bücher 128.)





■ Az adatbázis jelenlegi szerkezete

minősítési táblázatait általában még nem formanyomtatványra írták, 1856 után jellemzően formanyomtatványokon készültek a személyi nyilvántartások.

Az ügyiratokat selejtezték, ezért a Bücher alsorozat mutatókönyvei is elsődleges források lehetnek. A mutatókönyvekben személynevek is szerepelnek, rövid leírás olvasható az ügyről (pl. előléptetés, áthelyezés, kegydíjazás), és megadják az ügyirat számát. Ezeket a mutatókönyveket dr. Oross András bécsi levéltári delegátus irányítása mellett digitalizálták 2021-ben, állományba vétele és publikációja az MNL informatikai rendszerében történik majd meg.

## A prozopográfiai adatbázis

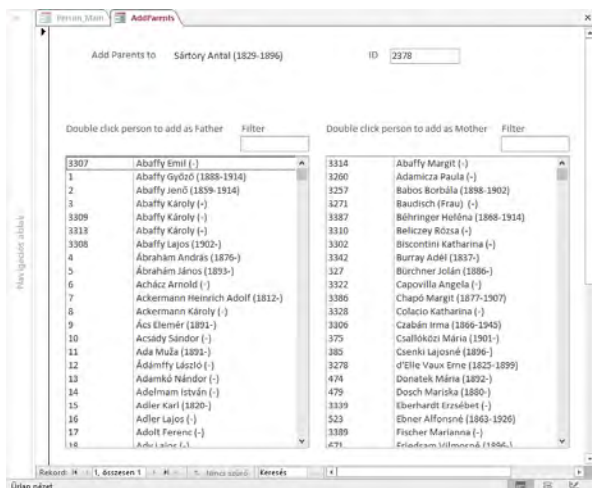
Ahhoz, hogy a több mint 3000 személy karrierje összehasonlítható és egységes módon elemezhető lehessen, az adatok rögzítéséhez egy adatbázist készítettünk, ez az NKFIH-projekt egyik célkitűzése is volt. A választásunk a könnyen megtanulható és kezelhető Microsoft Access adatbázis-kezelő szoftverre esett. Az adatbázis szerkezetét jelen sorok írói állították össze, de a kivitelezésben Reisz Attila mérnök segítsége igen fontos volt, nélküle csak nagy

nehézségek árán vagy sehogy sem jutottunk volna előre ebben a kérdésben. Az adatbázist angol nyelven készítettük, hogy nemzetközi viszonylatban – pl. konferencia-előadásokon – is érthető legyen, de az adatokat magyarul töltjük fel.

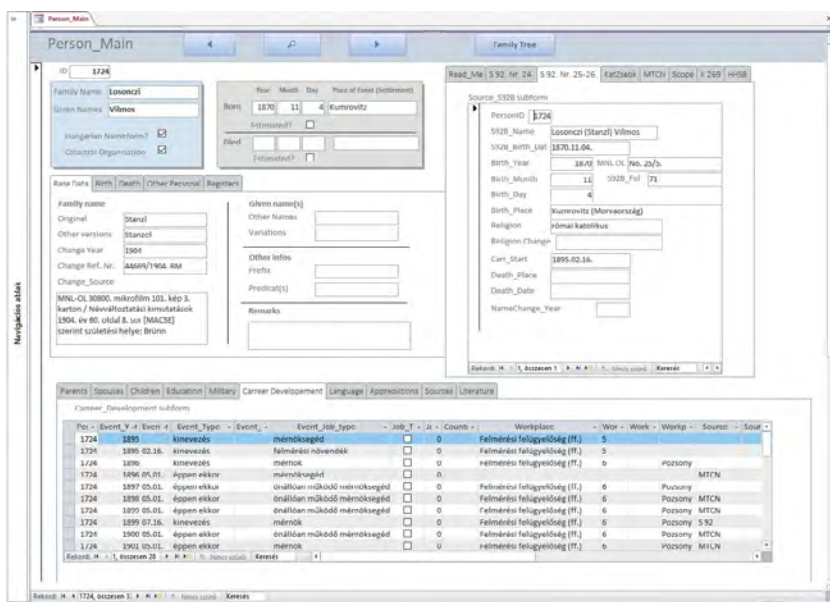
Az adatbázis a családi kapcsolatokat is rögzíti, így a kataszteri „dinasztiák” vizsgálatát is lehetővé teszi (testvér, szülő–gyermek, nagyszülő–unoka, após–vő, keresztszülő/esküvői tanú kapcsolatok vizsgálhatók majd megfelelő lekérdezéssel). Minden személyről, így a családtagokról is önálló adatlap készül, ezért szükséges annak rögzítése, hogy ki volt a kataszteri szervezet tagja.

Az adatelemek között nagy kihívást jelent a személyek és a földrajzi nevek (országok, megyék, települések stb.) megfelelő névalakjának kiválasztása és rögzítése. A személyek esetében többféle névalak fordul elő a levéltári és a könyvészeti forrásokban (esetenként ugyanabban a sorozatban, mint pl. a tiszti címtárban is többféle írásmód van), a keresztnevéknél gyakori az időközbeni magyarítás (Rudolf/Rezső), az anyakönyvekben jóval több keresztnév szerepel, mint a többi forrásban, ráadásul a társadalmi és igazgatási elmagyarosodás folyamatát is jól tükrözi a nevek átváltása német





### ■ Szülőválasztás az adatbázisban



### ■ Losonczy Vilmos – születési nevén Stanzel Vilmos – adatlapja a kataszteri szolgálat eseményeivel

is van lehetőség szabad szöveges megjegyzésre és forráshely megadására).

Az egyik legfontosabb adategyüttes a kataszteri szolgálati pályafutás. A kataszteri szervezetben dolgozók kb. 30%-áról áll rendelkezésre törzslap vagy szolgálati és minősítési táblázat, ezért sokszor vagy szolgálati és minősítési forrás adatait is rögzítjük (pl. a tiszti címtárak mindig a tárgyév május 1-jei állapot szerint rögzítik a beosztásokat, az évközbéli változ-



### ■ Losonczy Vilmos családja (szülei, házastársai és gyermekei)














































































sokra nincs pontos adatuk). Értékkészletből választható a karrieresemény típusa, a munkakör, a szolgálati hely és a forráshely.

Az adatbázis az adatok ellenőrizhetősége érdekében már most is tartalmazza minden személy „családfáját”, amelyben szerepelnek szülei, házastársai és az egyes házasságokban született gyermekei.

Az adatfeltöltés 2023 végéig, az NKFIH-projekt befejezéséig tart. Az adatbázis adataiból különféle lekérdezések állíthatók elő, amelyekből jelentések ké-

szíthetők, így pl. az egyes személyek életrajzi vázlatra, amelyet a projekt honlapján teszünk elérhetővé. Az adatbázis alapján összeállítható lesz *Az állandó kataszter, majd az országos kataszteri felmérés tisztikara, 1850–1918* című prozopográfiai kézikönyv is, és mód nyílna arra is, hogy a teljes adatbázis online is hozzáférhető legyen. Az adatbázis a nemzeti névterek számára is adatokat szolgáltat majd.

# Szin- és jelmagyarázat. Farben- und Zeichen-Erklärung.

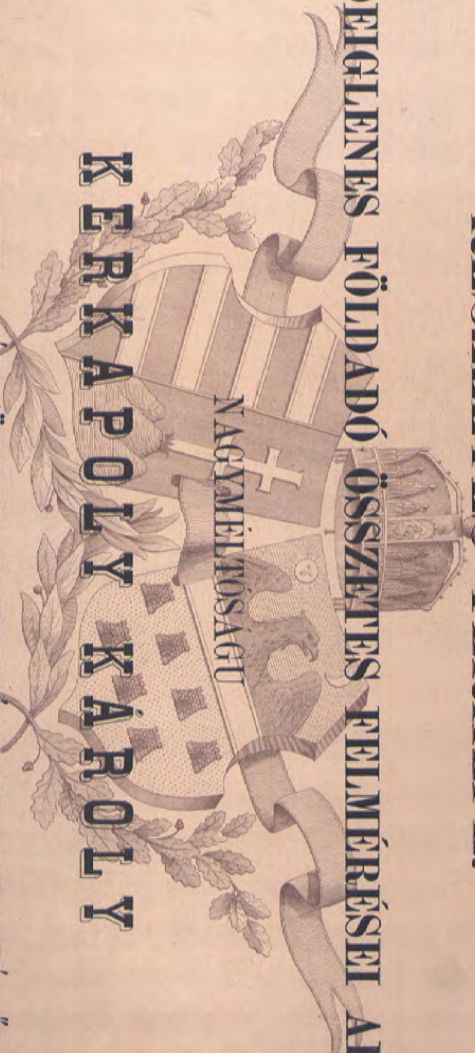
	Kert	Garten	1	Postamt
	Bet	Wiesen	2	Telegráfos-Station
	Szőlőföldek	Árker.	3	Eisenbahn-Station
	Legelő	Wald	4	Gold-Bergwerk
	Ezüst	Wald	5	Gold-Bergwerk
	Szőlő	Wald	6	Silber-Bergwerk
	VÁROS	STADT	7	Silber-Bergwerk
	MEZŐVÉRS	MARKT	8	Gold-Bergwerk
	Állat	MEZŐ	9	Gold-Bergwerk
	Állat	MEZŐ	10	Gold-Bergwerk
	Víz, vízfolyás	MEZŐ	11	Gold-Bergwerk
	Templom	MEZŐ	12	Gold-Bergwerk
	Kapuk	MEZŐ	13	Gold-Bergwerk
	Épít. romok	MEZŐ	14	Gold-Bergwerk
	Megyei, kerületi és városi székhely	MEZŐ	15	Gold-Bergwerk
	Megyei, kerületi és városi tanácsok	MEZŐ	16	Gold-Bergwerk
	Válszékhelyek	MEZŐ	17	Gold-Bergwerk
	Urbéri tanácsok	MEZŐ	18	Gold-Bergwerk
	Városi tanácsok	MEZŐ	19	Gold-Bergwerk
	Személyi tanácsok	MEZŐ	20	Gold-Bergwerk
	Személyi tanácsok	MEZŐ	21	Gold-Bergwerk
	Személyi tanácsok	MEZŐ	22	Gold-Bergwerk
	Személyi tanácsok	MEZŐ	23	Gold-Bergwerk
	Személyi tanácsok	MEZŐ	24	Gold-Bergwerk
	Személyi tanácsok	MEZŐ	25	Gold-Bergwerk
	Személyi tanácsok	MEZŐ	26	Gold-Bergwerk
	Személyi tanácsok	MEZŐ	27	Gold-Bergwerk
	Személyi tanácsok	MEZŐ	28	Gold-Bergwerk
	Személyi tanácsok	MEZŐ	29	Gold-Bergwerk
	Személyi tanácsok	MEZŐ	30	Gold-Bergwerk
	Személyi tanácsok	MEZŐ	31	Gold-Bergwerk
	Személyi tanácsok	MEZŐ	32	Gold-Bergwerk
	Személyi tanácsok	MEZŐ	33	Gold-Bergwerk
	Személyi tanácsok	MEZŐ	34	Gold-Bergwerk
	Személyi tanácsok	MEZŐ	35	Gold-Bergwerk
	Személyi tanácsok	MEZŐ	36	Gold-Bergwerk
	Személyi tanácsok	MEZŐ	37	Gold-Bergwerk
	Személyi tanácsok	MEZŐ	38	Gold-Bergwerk
	Személyi tanácsok	MEZŐ	39	Gold-Bergwerk
	Személyi tanácsok	MEZŐ	40	Gold-Bergwerk
	Személyi tanácsok	MEZŐ	41	Gold-Bergwerk
	Személyi tanácsok	MEZŐ	42	Gold-Bergwerk
	Személyi tanácsok	MEZŐ	43	Gold-Bergwerk
	Személyi tanácsok	MEZŐ	44	Gold-Bergwerk
	Személyi tanácsok	MEZŐ	45	Gold-Bergwerk
	Személyi tanácsok	MEZŐ	46	Gold-Bergwerk
	Személyi tanácsok	MEZŐ	47	Gold-Bergwerk
	Személyi tanácsok	MEZŐ	48	Gold-Bergwerk
	Személyi tanácsok	MEZŐ	49	Gold-Bergwerk
	Személyi tanácsok	MEZŐ	50	Gold-Bergwerk
	Személyi tanácsok	MEZŐ	51	Gold-Bergwerk
	Személyi tanácsok	MEZŐ	52	Gold-Bergwerk
	Személyi tanácsok	MEZŐ	53	Gold-Bergwerk
	Személyi tanácsok	MEZŐ	54	Gold-Bergwerk
	Személyi tanácsok	MEZŐ	55	Gold-Bergwerk
	Személyi tanácsok	MEZŐ	56	Gold-Bergwerk
	Személyi tanácsok	MEZŐ	57	Gold-Bergwerk
	Személyi tanácsok	MEZŐ	58	Gold-Bergwerk
	Személyi tanácsok	MEZŐ	59	Gold-Bergwerk
	Személyi tanácsok	MEZŐ	60	Gold-Bergwerk
	Személyi tanácsok	MEZŐ	61	Gold-Bergwerk
	Személyi tanácsok	MEZŐ	62	Gold-Bergwerk
	Személyi tanácsok	MEZŐ	63	Gold-Bergwerk
	Személyi tanácsok	MEZŐ	64	Gold-Bergwerk
	Személyi tanácsok	MEZŐ	65	Gold-Bergwerk
	Személyi tanácsok	MEZŐ	66	Gold-Bergwerk
	Személyi tanácsok	MEZŐ	67	Gold-Bergwerk
	Személyi tanácsok	MEZŐ	68	Gold-Bergwerk
	Személyi tanácsok	MEZŐ	69	Gold-Bergwerk
	Személyi tanácsok	MEZŐ	70	Gold-Bergwerk
	Személyi tanácsok	MEZŐ	71	Gold-Bergwerk
	Személyi tanácsok	MEZŐ	72	Gold-Bergwerk
	Személyi tanácsok	MEZŐ	73	Gold-Bergwerk
	Személyi tanácsok	MEZŐ	74	Gold-Bergwerk
	Személyi tanácsok	MEZŐ	75	Gold-Bergwerk
	Személyi tanácsok	MEZŐ	76	Gold-Bergwerk
	Személyi tanácsok	MEZŐ	77	Gold-Bergwerk
	Személyi tanácsok	MEZŐ	78	Gold-Bergwerk
	Személyi tanácsok	MEZŐ	79	Gold-Bergwerk
	Személyi tanácsok	MEZŐ	80	Gold-Bergwerk
	Személyi tanácsok	MEZŐ	81	Gold-Bergwerk
	Személyi tanácsok	MEZŐ	82	Gold-Bergwerk
	Személyi tanácsok	MEZŐ	83	Gold-Bergwerk
	Személyi tanácsok	MEZŐ	84	Gold-Bergwerk
	Személyi tanácsok	MEZŐ	85	Gold-Bergwerk
	Személyi tanácsok	MEZŐ	86	Gold-Bergwerk
	Személyi tanácsok	MEZŐ	87	Gold-Bergwerk
	Személyi tanácsok	MEZŐ	88	Gold-Bergwerk
	Személyi tanácsok	MEZŐ	89	Gold-Bergwerk
	Személyi tanácsok	MEZŐ	90	Gold-Bergwerk
	Személyi tanácsok	MEZŐ	91	Gold-Bergwerk
	Személyi tanácsok	MEZŐ	92	Gold-Bergwerk
	Személyi tanácsok	MEZŐ	93	Gold-Bergwerk
	Személyi tanácsok	MEZŐ	94	Gold-Bergwerk
	Személyi tanácsok	MEZŐ	95	Gold-Bergwerk
	Személyi tanácsok	MEZŐ	96	Gold-Bergwerk
	Személyi tanácsok	MEZŐ	97	Gold-Bergwerk
	Személyi tanácsok	MEZŐ	98	Gold-Bergwerk
	Személyi tanácsok	MEZŐ	99	Gold-Bergwerk
	Személyi tanácsok	MEZŐ	100	Gold-Bergwerk

■ Erdély részletes térképének magyar és német nyelvű jelkulcsa (MNL OL, S 74 - U. - 29/5.). L. ehhez Török Enikő cikkét

# ERDÉLY

## RÉSZLETTES TÉRKÉPE.

AZ IDEIGLETTES FÖLDADÓ ÖSSZEFTES FELMÉRÉSEI ALAPJÁN



KERKAPOLY KÁROLY

MAGYAR KIR. PÉNZÜGYMINISTER ÚR RENDELETÉBŐL

KIADVA

A M. KIR. ÁLLAMNYOMDA ÁLTAL.

- Mersich András felmérési igazgatósága (1870–1878) elején, 1870 körül jelent meg az 1861. évi Erdély-térképének magyar nyelvű változata. A térkép mű címlapja (MNL OL, S 74 - U. - 29/1.). L. ehhez Török Enikő cikkét