

Dr. Kádár László földrajzprofesszor (1908—1989) és
Nagy József inaktelki tanító (1923—1984) emlékére

Románia természetföldrajzi tájbeosztása

Regionarea fizico-geografică a României

Physical-geographical regionalization of Romania

HAJDÚ-MOHAROS József¹, SASI Attila² és ERŐS László³

¹1126 Budapest, Kakukk út 12., ²1123 Budapest, Rózsakert u. 27., ³5350 Tiszafüred, Sárgarigó u. 64.

Tartalom

Bevezetés (181)
Introducere (181)
Introduction (182)
Nagy-, közép- és kistájak (182)
Forrásmunkák (193)
Tájnévlisták megyénként (196)

Bevezetés

Tanulmányunk kísérlet a magyar-román tudományos párbeszéd megindítására egy mindkét ország, ill. mindkét nép szempontjából jelentős szakterületen. A tanulmány jelen formája egy terjedelmes dolgozat kivonata, amely a következő célokat tűzi maga elé:

— Románia hierarchikus természeti tájbeosztása a magyar és a román szempontok lehetőség szerinti korrekt egyeztetésével;

— egyenértékű magyar és román tájnevezéktani rendszer felállítása;

— Románia megyéinek tájlistái négy hierarchiaszintig.

A dolgozat készítői hálás köszönettel tartoznak Rétvári Lászlónak (Budapest) és Vofkori Lászlónak (Székelyudvarhely), a földrajztudományok doktorainak lektori javaslataikért, a KATICOM Kft-nek a térképi illusztrációk kivitelezéséért, valamint dr. Klinghammer Istvánnak, dr. Györffy Jánosnak, dr. Sztáray Zoltánnak, Faragó Imrének, Danilă Dianának és ifj. Vofkori Lászlónak segítő közreműködésükért.

A tanulmány a román megyenevek betűrendjében tartalmazza a nagy-, a közép- és a kistájak, valamint a fontosabb kistájrészeket felsorolását megyénkénti bontásban, térképi illusztrációkkal kiegészítve. (Giurgiu megye tájlistáját Bukaresttel és az Ilfovi körzettel összevontan közöljük.)

Ilyen jellegű tájbeosztás, amely egymás szempontjait ilyen mélységig figyelembe veszi, eddig sem a magyar, sem a román irodalomban nem létezett, holott ez bármilyen tudományos párbeszéd megindításának fontos előfeltétele.

A tájbeosztás közzétételével egyben elő kívánjuk segíteni a két ország geológus és a földrajzos szakemberei közötti jobb megértést is.

Introducere

Prezenta lucrare este prima încercare de a începe un dialog științific între geografi și geologi maghiari și români, în interesul ambelor părți. Această lucrare este un rezumat a unei lucrări mai ample, care prefigurează următoarele obiective științifice:

— regionarea fizico-geografică ierarhică a României, cu privire specială asupra corelării tradițiilor românești și ungurești în acest domeniu, în limita posibilităților date;

- crearea unui sistem taxonomic corelativ și echivalent;
- crearea listei geoeologie a județelor României, în patru nivele ierarhice.

Lucrarea cuprinde descrierea celor patru nivele ierarhice cu un index alfabetic românesc, cu anexe cartografice corespunzătoare (județul Giurgiu este prezentat împreună cu municipiul București).

Prin publicarea acestui studii dorim să adâncim conlucrarea și înțelegerea cercetătorilor geografici și geologici, în interesul ambelor țări.

Denumirile maghiari marcate prin parenteze [...] prezintă doar denumirile cu caracter istoric.

Introduction

Our study is a first step in a dialogue among Hungarian and Romanian geologists and geographers on a mutually important field. It is an abbreviated version of a major work aimed at the following topics:

- to give a hierarchical physico-geographical system about the territory of Romania with the possible synthesis of Hungarian and Romanian aspects;
- to establish an equivalent taxonomy;
- to give the list of major and minor physico-geographical units of the Romanian counties (Romanian *județ*, Hungarian *megye*).

The study contains a list of the above-mentioned units in alphabetic order of Romanian county names, illustrated on maps. (Names of Giurgiu county are listed under București.) This type of regionalisation which takes into account both Hungarian and Romanian traditions does not exist either in Hungarian or Romanian literature, although it would be an unavoidable precondition of any mutually advantageous scientific discussion. By the publication of this study we hope to induce a more intense scientific communication between experts of two neighbouring countries in Middle Europe.

Nagy-, közép- és kistájak

1. Alföld, román beosztásokban Tiszai-Alföld vagy Nyugati-Alföld (Cîmpia Tisei, Cîmpia de Vest). A Kárpát-medence központi fekvésű nagytája, 100.000 km²-nyi területének kb. a tizede — a K-i szegély — tartozik Romániához. Mintegy húsz középtájra osztható, közülük hét érinti Romániát.

1.1. Felső-Tisza-síksága: romániai része a Szatmári-síkság vagy a Szamos-síksága (Cîmpia Someșului): ártéri és hordalék-síkság a Túr, a Szamos és a Kraszna mentén. Kistájai :

1.1.1. Szamosmenti-sík (Cîmpia Someșului)

1.1.2. Krasznamenti-sík (Cîmpia Crasnei)

1.1.3. Erdődi-magassík (Cîmpia Arduului)

1.2. Nyírség (Cîmpia Nirului): a Felső-Tisza-síksága, a Hajdúság és az Érmellék által közrefogott homokhátság; DK-i szegélye nyúlik Romániába.

1.2.1. Nagykárolyi-homokhátság (Cîmpia Carei).

1.3. Érmellék (Cîmpia Ierului) : a Nyírséget a Szilágyságtól elválasztó, a Felső-Tisza- és Körösök-síkságát összekötő ártéri és hordaléksíkság. Csaknem teljes egészében Romániához tartozik. Két kistája :

1.3.1. Ér-völgye vagy Szalacsi-sík (Cîmpia Sălacei) : a Szamos régi lefolyása a Körösök-síksága felé, mocsaras süllyedésterület, benne a Berettyóba tartó Ér folyócskával.

1.3.2. Érhát vagy Tasnádi-sík (Cîmpia Tășnadului): az előbbi DK-ről szegélyező magasabb hordaléksík; híres borvidék.

1.4. Körösök-síksága (Cîmpia Crișurilor: ártéri és hordalék-síkság a Berettyó, a Sebes-, a Fekete, és a Fehér-Körös mentén. Romániai részén a következő kistájak osztoznak :

1.4.1. Berettyó-síkja (Cîmpia Barcăului)

1.4.2. Bihari-sík (Cîmpia Bihariei)

1.4.3. Sebes-Körös-síkja (Cîmpia Crișului Repede)

1.4.4. Nyárszegi-magassík (Cîmpia Miersigului)

1.4.5. Szalontai-sík (Cîmpia Salontei)

1.4.6. Csermői-magassík (Cîmpia Cermei)

1.4.7. Alsó-Zarándi-sík (Cîmpia Zărandului)

1.5 Maros-síksága (Cîmpia Mureșului): a Maros ártere és lösszel fedett hordalékkúpja a Körösök, az Alsó-Tisza és a Temes—Béga árterei között. A Maros mai völgyére nagyjából szimmetrikus középtáj Románia, Magyarország és Szerbia (Vajdaság) között oszlik meg. Kistájai a romániai részen:

1.5.1. Aradi-sík (Cîmpia Aradului): a Maros völgye és jobbparti síkja (a Maros—Körös köze romániai folytatása).

1.5.2. Vingai-magassík (Cîmpia Vingăi): a Maros-hordalékkúp balparti része.

1.5.3. Aranka-sík vagy Alsó-Maros-sík (Cîmpia Arancai, Cîmpia Joasă a Mureşului): ártéri és löszös sík Románia legnyugatibb szögletében.

1.6. Temes-síksága (Cîmpia Timişului): ártéri és löszös hordaléksíkság a Béga, a Temes, a Pogányos és a Berzava mentén, Ny-i része Szerbiához (a Vajdasághoz) tartozik. Romániában három kistáját különítjük el:

1.6.1. Temesköz (Cîmpia Joasă a Timişului)

1.6.2. Lugosi-öblözet (Cîmpia Lugoşului)

1.6.3. Gátalji-magassík (Cîmpia Gătaiei)

1.7. Karas-Néra-síksága (Cîmpia Caraşului şi Nerei)

1.7.1. Karas-sík (Cîmpia Caraşului)

1.7.2. Néra-sík (Cîmpia Nerei)

2. Erdélyi-középhegység, más, még elfogadható megnevezésekkel: Erdélyi-szigethegység, ill. a román Munţii Apuseni nyomán Nyugati-havasok, Nyugati-szigethegység, de teljesen értelmetlen módon Nyugati-Kárpátok és Apuseni-hegység néven is szerepel! A Kárpát-medence középső és keleti fiókja, vagyis az Alföld és az Erdélyi-medence közötti válaszfal amely — geológiai jellemzői alapján — a következő részekre osztható.

2.1. Marosmenti-hegyvidék (Munţii Mureşului): összefoglaló név Zarándi-hegységre és az Erdélyi-érchegységre.

2.1.1. Zarándi-hegység (Munţii Zarandului): a Zarándi-krisztallinikum K-i peremén határoljuk le, ahol az Erdélyi-érchegység flis (homokkő)-zónája kezdődik

2.1.2.—2.1.6. Erdélyi-érchegység (Munţii Metaliferi): a történelmi *Aranynegyszög*, (vagyis Brád/Brad — Nagyág/Săcărîmb — Aranyosbánya/Baia de Arieş — Verespatak/Roşia Montană környékének színes- és nemesércbányáit magában foglaló rendkívül változatos felépítésű hegyvidék, amely a következő öt részre osztható (a román Munţii Metaliferi fogalma általában csak az első háromra vonatkozik):

2.1.2. Körösbányai-hegység (Munţii Metaliferi, grupa vestică)

2.1.3. Csetrás-hegység (Munţii Metaliferi, grupa centrală)

2.1.4. Zalatnai-hegység (Munţii Metaliferi, grupa estică)

2.1.5. Detonáta-hegység (Munţii Detunatelor)

2.1.6. Torockói-hegység vagy Torockói-havasok (Munţii Trascăului)

2.2. Bihar—Gyalui-hegyvidék (Munţii Bihor—Muntele Mare): az Erdélyi középhegység központi, legmagasabb és legtömegesebb része

2.2.1. Bihar-hegység (Munţii Bihorului)

2.2.2. Vigyázó- vagy Vlegyásza-hegycsoport (Munţii Vlădeasa): egyes beosztásokban a Bihar-hegység É-i hegycsoportjaként említik

2.2.3. Gyalui-havasok (Munţii Gilău + Munţii Muntele Mare)

2.2.4. Mőcföldi-medence (Depresiunea Ţara Moşilor)

2.3. Körösvidéki-masszívumok (Masivele Crişene): sziget- és félszigetjellegű hegységek a Bihar-hegység Ny-i, ill. a Vigyázó-hegycsoport Ny-i és É-i szomszédságában

2.3.1. Béli-hegység (Munţii Codru—Moma)

2.3.2. Királyerdő (Munţii Pădurea Craiului)

2.3.3. Réz-hegység (Muntele Şes sau Munţii Plopiş)

2.3.4. Meszes-hegység (Munţii Meseşului)

2.4. Körösvidéki-domság (Dealurile Crişene): az előbbi hegységeket közrefogó, az Alföld és a Bihar-hegység között elterülő dombvidék a Berettyó, a Sebes-, a Fekete- és a Fehér-Körös mentén; román beosztások a *Nyugati-domságok* (Dealurile Vestice) részeként tárgyalják

2.4.1. Zarándi-hegyalja vagy Csigéri-domság (Dealurile Cigherului)

2.4.2. Zarándi-medencesor (Culoarul depresionar al Zarandului)

2.4.3. Béli-hegyalja (Dealurile Codru—Momei)

2.4.4. Belényesi-medence (Depresiunea Beiuş)

2.4.5. Királyerdőalja (Dealurile Pădurii Craiului)

2.4.6. Báródság vagy Sebes-Körös-völgye (Depresiunea Vad—Borod)

2.4.7. Nagyváradi-Hegyköz (Dealurile Oradei)

2.5. Szilágysági-dombvidék (Dealurile Silvaniei): pannon dombvidék kristályos szigetrögökkel; átmeneti táj az Alföld és az Erdélyi-medence között. A román beosztások az Erdélyi-medencéhez, ezen belül a Szamos-hátságához (Podişul Someşan) vagy a Nyugati-domságokhoz sorolják. A magyar tájszemléletben mint az Erdélyi-medence ÉNy-i keretét általában az Erdélyi-középhegységhez veszik. A Szilágysági-dombvidéket — bár részletesen beosztás is létezik — mi öt kistájba foglaljuk össze:

2.5.1. Berettyómenti-domság (Dealurile Barcăului)

2.5.2. Krasznamenti-domság (Dealurile Crasnei) a Szilágysomlyói-Magurával (Măgura Şimleului)

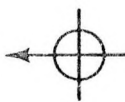
2.5.3. Bükkvidéki-domság (Dealurile Codrului) a Szilágysomlyói-Magurával (Măgura Chilioarei) és a Szilágysági-Bükkal (Culmea Codrului)

2.5.4. Nagybányai-medence (Depresiunea Baia Mare)

Románia tájbeosztása

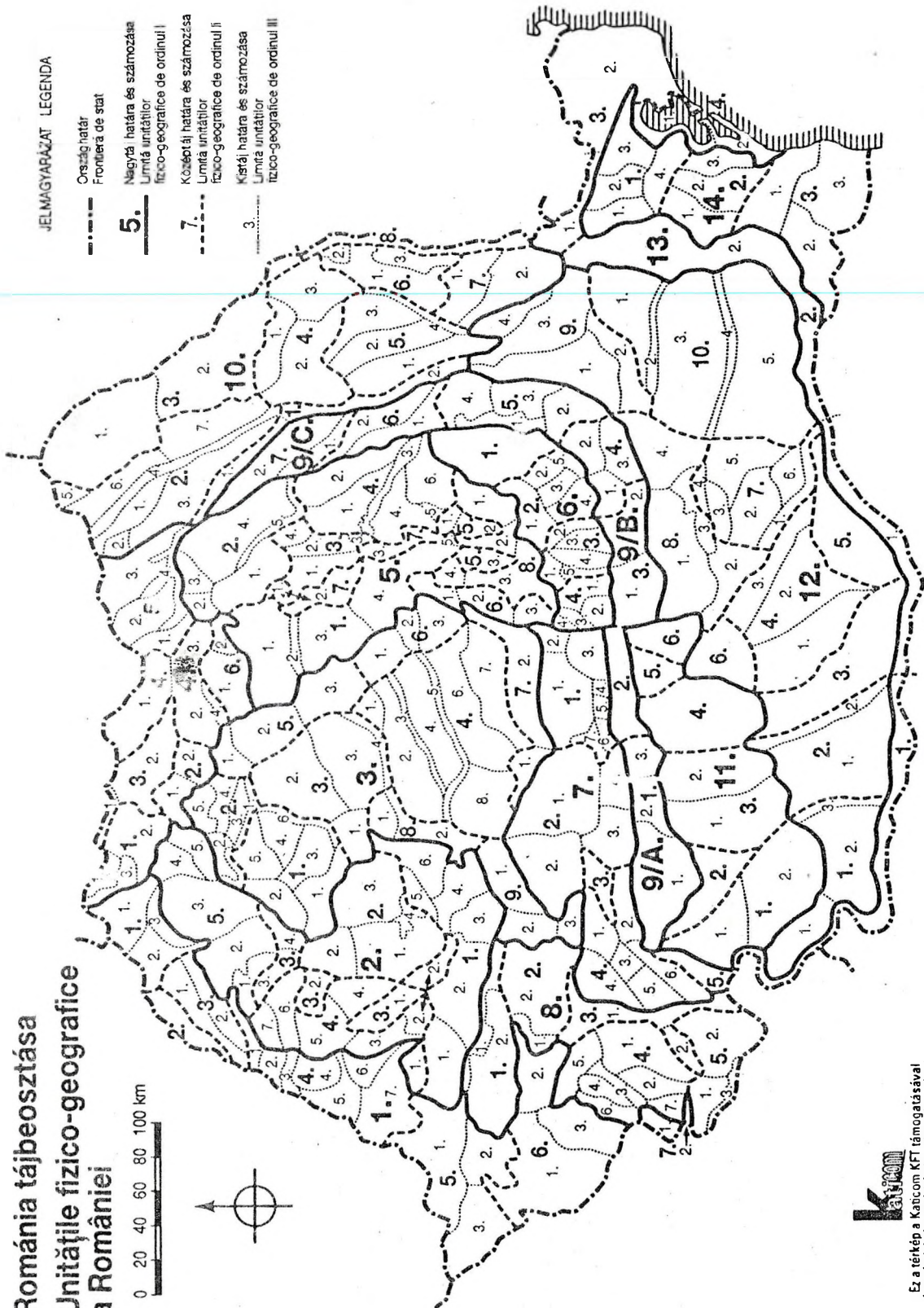
Unitățile fizico-geografice a României

0 20 40 60 80 100 km



JELMAGYARÁZAT LEGENDA

- Ország-határ
Frontiera de stat
- 5.** ----- Nagyvíz | határa és számozása
Limita unităților fizico-geografice de ordinul I
- 7.** ----- Középvíz | határa és számozása
Limita unităților fizico-geografice de ordinul II
- 3.** ----- Kisvíz | határa és számozása
Limita unităților fizico-geografice de ordinul III



Ez a térkép a Karcsony KFT támogatásával és számítógépes térképszóft rendszerének segítségével készült.

2.5.5. Kővárvidéki-dombság (Dealurile Chioarului) a Szamoscikói-röggel (Prisaca) és a Kővár-hegységgel (Preluca)

3. Erdélyi-medence (Depresiunea Transilvaniei, Bazinul Transilvaniei): a Kárpát-medence K-i, dombvidékekkel kitöltött fiókja; egyes román beosztások Podișul Transilvaniei, ill. — a Szilágysággal összevonva, É-on az Alföld felé kinyitva — Podișul Transilvano-Someșan címszó alatt tárgyalják. A Románia területének közepén elhelyezkedő nagymedencét 9 középtájról osztjuk:

3.1. Déli-Szamos-hátság (Podișul Someșan de Sud): az Erdélyi-medence ÉNy-i öblözete a Gyalui-havasok, a Vigyázó (Vlegyásza), a Meszes, a Szamos és a Kis-Szamos között; kistájai:

3.1.1. Kalotaszegi-dombvidék (Dealurile Huedinului)

3.1.2. Almás—Egregy-medence (Depresiunea Almaș—Agrij)

3.1.3. Kolozsvári-dombság (Dealurile Clujului)

3.1.4. Dési-dombság (Dealurile Dejului)

3.1.5. Csákigorbói-dombság (Dealurile Gîrboului)

3.1.6. Kis-Szamos-völgye (Culoarul Someșului Mic)

3.2. Északi-Szamos-hátság (Podișul Someșan de Nord): az Erdélyi-medence legészakibb része a Nagy-Szamos és az egyesült Szamos völgyétől É-ra; kistájai:

3.2.1. Szamos-völgye (Culoarul Someșului)

3.2.2. Szamoszug (Culmea Prisnel + Dealurile Boiului)

3.2.3. Csicsói-dombság (Dealurile Ciceului)

3.2.4. Ilosvai-hegység (Culmea Breaza)

3.2.5. Lápos-medence (Depresiunea Lăpușului)

3.3. Erdélyi-Mezőség (Cîmpia Transilvaniei): az Erdélyi-medence középső, földgázban gazdag része a Kis- és a Nagy-Szamos, a Maros és az Aranyos völgye között; négy kistája:

3.3.1. Feleki-dombság (Dealurile Feleacului)

3.3.2. Északi-vagy Magas-Mezőség (Cîmpia de Nord, Cîmpia Fizeșului)

3.3.3. Déli-vagy Marosi-Mezőség (Cîmpia de Sud, Cîmpia Sărmașului)

3.3.4. Marosmező vagy Mezőségi-Maros-völgy (Culoarul Mureșului)

3.4. Küküllők-dombsága vagy Küküllők-menti-hátság (Podișul Tîrnavelor): az Erdélyi-medence D-i része, a Maros völgyétől a Dél-erdélyi-medencesorig terjedő, K-ról Ny-ra lejtő táblás dombvidék; kistájai:

3.4.1. Nyáradmente (Valea și Dealurile Nirajului)

3.4.2. Kis-Küküllő-menti-dombság (Podișul Tîrnăvenilor + Podișul Lopadei)

3.4.3. Kis-Küküllő-völgye (Culoarul Tîrnava Mică)

3.4.4. Küküllőközi-dombság (Podișul Dumbrăvenilor + Podișul Blajului)

3.4.5. Nagy-Küküllő-völgye (Culoarul Tîrnava Mare)

3.4.6. Hortobágy-dombsága (Podișul Hirtibaciu de Nord)

3.4.7. Oltmelléki-dombság (Podișul Hirtibaciu de Sud)

3.4.8. Székásmenti-dombság (Dealurile Secășelor)

3.5. Beszterce—Régeni-dombvidék, román beosztásokban az "Erdélyi-Szubkárpátok" (Subcarpații Transilvaniei) É-i fele; három kistája:

3.5.1. Naszódi-dombság (Muscelele Năsăudului)

3.5.2. Besztercei-dombság (Dealurile Bistriței)

3.5.3. Régeni-dombság vagy Régeni-medence (Dealurile Mureșului, Dealurile Reghinului)

3.6. Szováta—Udvarhelyi-dombvidék, román beosztásokban az "Erdélyi-Szubkárpátok" (Subcarpații Transilvaniei) D-i fele: átmeneti táj a Küküllők-dombsága és a Keleti-Kárpátok vulkáni vonulata (3.4. és 5.1.) között; három kistája:

3.6.1. Szováta- vagy Sóvidéki-dombság (Subcarpații Tîrnavei Mici)

3.6.2. Udvarhelyi-dombság (Subcarpații Odorheului)

3.6.3. Homoródi-dombság (Subcarpații Homoroadelor)

3.7. Dél-erdélyi-medencesor (Culoarul depresionar Săliște—Sibiu—Făgăraș): az Erdélyi-medence és a Déli-Kárpátok találkozásánál kialakult peremmedencék; két kistája:

3.7.1. Szebeni-medence (Depresiunea Săliște—Sibiu)

3.7.2. Fogarasföld vagy Fogarasi-medence (Depresiunea Făgăraș sau Țara Oltului)

3.8. Erdélyi-Hegyalja (Culoarul depresionar Alba Iulia—Turda): a Gyulafehérvártól (Alba Iulia) Tordáig (Turda) húzódnak a völgyfolyosó az Erdélyi-ér-hegység K-i lejtővidékével; híres borvidék

3.8.1. Torda—Aranyosi-hegyalja (Cîmpia și dealurile Turzii)

3.8.2. Alsó-fehéri-hegyalja (Dealurile Alba Iulia—Aiud)

3.9. Hunyadi-medence (Depresiunea Hunedoara): a magyar tájszemlélet szerint az Erdélyi-medence DNY-i öblözete, román beosztások viszont általában a kárpátközi medencék között, a Déli- vagy a Nyugati-Kárpátoknál említik. Három kistájra osztható:

3.9.1. Szászvárosi-kapu (Poarta Orăștiei)

3.9.2. Vajdahunyad—Piski-medence (Depresiunea Hunedoara—Simeria)

3.9.3. Hátszegi-medence (Depresiunea Hațegului, Țara Hațegului)

4.—5.—6. Keleti-Kárpátok tágabb értelemben = Carpații Orientali. A román beosztások tágra értelmezett Keleti-Kárpátok-fogalmát mi három nagy tájra bontjuk szét.

4. Északkeleti-Kárpátok, román beosztásokban a Keleti-Kárpátok É-i része (Carpații Orientali, grupa nordică) vagy Máramaros—Bukovinai-Kárpátok (Carpații Maramureș—Bucovinei) néven szerepel a kárpáti koszorú romániai ívének a Borgói-hágó—Dorna-medence—Moldova-medence vonaltól É-ra eső szakasza. Míg az első megjelölés a Duklai-hágóig érvényes, a Máramaros—Bukovinai-Kárpátokat É-on a Toronyai-hágónál (a Huszt—Dolina vonalon) zárják le. Az Északkeleti-Kárpátok a magyar értelmezés szerint is meglehetősen bizonytalan fogalom; mind az Északnyugati-, mind a Keleti-Kárpátok felé több lehatárolási lehetőség kínálkozik. Az Északkeleti- és a Keleti-Kárpátok között az általunk elfogadott Borgói-hágón kívül a Borsai-hágó is alkalmas határ lehet (ekkor a Radnai-havasok és a Borgói-hegyvidék már a Keleti-Kárpátokhoz számítana). Az Északkeleti-Kárpátok romániai részét hat középtájra osztjuk, amelyek közül csak kettő esik teljes egészében Románia földjére.

4.1. Avas—Kőhát—Gutin-hegyvidék (Munții vulcanici Oaș—Gutii): az Északkeleti-Kárpátok neogén vulkánosorának a Tisza Huszt-kapujától a Kapnikbányai-hágóig terjedő szakasza; kistájai:

4.1.1. Avas-hegység (Munții Oașului)

4.1.2. Gutin-hegység (Munții Igniș—Gutii)

4.1.3. Avasalja (Piemontul și Depresiunea Oașului)

4.2. Lăpos—Széplés (Cibles)-hegyvidék (Munții Lăpuș—Țibleș): a Kapnikbányai-hágótól a Setref-hágóig terjedő hegyvidék, belső-kárpáti flis, neogén vulkanitokkal

4.2.1. Lăpos-hegység (Munții Lăpușului)

4.2.2. Széplés (Cibles)-hegység (Munții Țibleșului)

4.3. Máramarosi-medence (Depresiunea Maramureșului, Țara Maramureșului): az Északkeleti-Kárpátok legnagyobb hegyközi medencéje; D-i fele tartozik Romániához

4.3.1. Alsó-Máramaros, vagyis a Tisza-völgye (Valea Tisei)

4.3.2. Felső-Máramaros, vagyis a Visó- és Iza-völgy a "Máramarosi-dombsággal" (Valea Vișeuului și Izei, Dealurile Maramureșului)

4.4. Máramaros—Radnai-masszívum (Masivul Maramureș—Rodna): a Máramarosi-medencét K-ről és D-ről lezáró kristályos masszívum, amelynek besorolása a tájbeosztások egyik legvitatottabb pontja.

4.4.1. Máramarosi-masszívum (Munții Maramureșului) — a hagyományos magyar tájbeosztásokkal szemben nem értjük ide a Máramarosi-havasok egészét, hanem csak a zömmel kristályos kőzetekből álló romániai részeket, kiegészítve a kristallinikum kárpátaljai részével, az ún. Rahói-hegységgel (Rahovszkije gori)

4.4.2. Radnai-havasok (Munții Rodnei)

4.4.3. Szuhard-hegység (Munții Suhardului)

4.4.4. Radnai-völgy (Valea Rodnei)

4.5. Bukovinai-Obcsinák (Obcinele Bucovinei): a Kirlibaba-patak, az Aranyos-Beszterce völgye, a Mestecăniș-hágó, a Moldova-medence és a Szucsávai-dombvidék által közrefogott, É-on Ukrajnában folytatódó, zömmel flis (homokkő)-képződményekből álló hegyvidék

4.5.1. Obcina Mestecăniș ("Nyíres-Obcsina")

4.5.2. Obcina Feredeui ("Feredeui-Obcsina")

4.5.3. Obcina Mare ("Nagy-Obcsina")

4.5.4. Moldova-medence (Depresiunea Moldovei)

4.6. Borgói-hegyvidék (Munții Bîrgău—Dorna): belső-kárpáti flisből és neogén vulkanitokból felépülő alacsonyabb hegyvidék

4.6.1. Borgói-hegység (Munții Bîrgăului)

4.6.2. Dorna-medence (Depresiunea Dornelor)

5. Keleti-Kárpátok (szűkebb értelemben) = Carpații Orientali, grupa centrală: a Borgói- és az Ojtozi-hágó közötti hegyvidék

5.1. Kelemen—Görgényi—Hargita-hegyvidék (Munții vulcanici Căliman—Gurghiu—Harghita): a Keleti-Kárpátok vulkáni vonulata

5.1.1. Kelemen-havasok (Munții Căliman): a Kárpátok legmagasabb vulkáni hegysége

5.1.2. Felső-Maros-áttörés (Trecătoarea Mureșului Toplița—Deda): a Maros áttörése a vulkáni vonulaton Maroshévíz (Toplița) és Deda (Deda) között

5.1.3. Görgényi-havasok (Munții Gurghiuului): a Felső-Maros-áttöréstől a Bucsin-tetőig számítjuk

5.1.4. Hargita-hegység (Munții Harghita)

5.1.5. Csomád-hegycsoport (Munții Ciumat): az Olt Tusnádfürdői-szorosa választja el a Hargitától; ez a vulkános legfiatalabb része, a Nagy-Csomád kráterében a híres Szent Anna-tóval

5.2. Besztercei-hegyvidék (Munții Bistriței): a Beszterce középső folyását két oldalról övező hegyvidék; Ny-on a kristályos-mezozoós, K-en a flisvonulat tartozéka

5.2.1. Besztercei-havasok (Munții Bistriței)

5.2.2. Gyamaló-masszívum (Munții Giamaalău)

5.2.3. Ráró-masszívum (Munții Rarău)

5.2.4. Stînișoara-hegység (Munții Stînișoarei — "Esztena-hegység")

- 5.2.5. Beszterce-völgye (Culoarul Bistriței)
- 5.3. Gyergyó—Békási-hegyvidék (Munții Giurgeu—Bicaz): a Gyergyói- és Felcsíki-medence K-i oldalán húzódó, nagyrészt a kristályos-mezozoós vonulathoz tartozó hegyvidék
- 5.3.1. Gyergyói-havasok (Munții Giurgeu)
- 5.3.2. Nagyhagymás-hegység (Munții Hășmaș)
- 5.3.3. Naskalat-hegycsoport (Munții Nașcalat) — egyes beosztásokban a Csíki-havasok É-i csoportja
- 5.3.4. Csalhó-masszívum (Munții Ceahlău): Moldva legmagasabb hegysége
- 5.4. Tatrosmenti-hegyvidék (Munții Troțușului): a Tatros völgyének két oldalán elterülő, túlnyomóan flis (homokkő)-képződményekből álló hegyvidék
- 5.4.1. Tarkó-hegység (Munții Tarcăului)
- 5.4.2. Goșman—Berzunc-hegység (Munții Goșman—Berzunt)
- 5.4.3. Tatros-völgye (Valea Troțușului)
- 5.4.4. Csíki-havasok (Munții Ciucului)
- 5.4.5. Kászoni-medence (Depresiunea Plăieși)
- 5.4.6. Nemere-hegység (Munții Nemira)
- 5.5. Bodoki—Baróti-hegyvidék (Munții Bodoc—Baraolt): a flisvonulatnaka Háromszéki-medence öblözetei közé nyúló része
- 5.5.1. Torjai-hegység (Munții Tûriei)
- 5.5.2. Bodoki-hegység (Munții Bodocului)
- 5.5.3. Baróti-hegység (Munții Baraoltului)
- 5.6. Persányi-hegyvidék (Munții Perșanii)
- 5.6.1. Északi-Persány vagy Rika-hegység (Munții Perșanii de Nord)
- 5.6.2. Középső-Persány vagy Apácai-erdő (Munții Perșanii Centrali)
- 5.6.3. Déli-Persány vagy Feketealmi-hegycsoport (Munții Perșanii de Sud)
- 5.7. Székely-medencesor (Culoarul depresionar Bilbor—Borsec—Giurgeu—Ciuc): a Keleti-Kárpátok É—D irányú medencesora a vulkáni vonulat K-i oldalán; részei:
- 5.7.1. Bélbor—Borszéki-medence (Depresiunea Bilbor—Borsec)
- 5.7.2. Gyergyói-medence (Depresiunea Giurgeu, Depresiunea Gheorgheni—Toplița)
- 5.7.3. Csíki-medence (Depresiunea Ciuc)
- 5.8. Brassó—Háromszéki-medence (Depresiunea Brașovului sau Depresiunea Brașov—Trei Scaune)
- 5.8.1. Felső-Háromszék vagy Kézdivásárhelyi-medence (Depresiunea Țirgu Secuiesc)
- 5.8.2. Sepsiszéki-medence (Depresiunea Șepși)
- 5.8.3. Barcasági-medence (Depresiunea Țara Bîrsei)
- 5.8.4. Baróti- vagy Erdővidéki-medence (Depresiunea Baraolt)
6. Kárpátkanyari-hegyvidék (Carpații Curburii): e néven külön nagytájként ismertetjük a Keleti- és a Déli-Kárpátok érintkezésének vidékét, amely a Kárpát-térség tájbeosztásának egyik legvitatottabb pontja. A Keleti- és a Déli-Kárpátok elhatárolására ugyanis több lehetőség kínálkozik:
- geológiai alapon a Keleti-Kárpátokat a Dimbovița (Dimbovița) felső völgyéig szokták kiterjeszteni, ahol a Keleti-Kárpátokra jellemző *vonulatokat* felváltják a Déli-Kárpátokra jellemző *kristályos hegytömegek*;
 - geomorfológiai alapon a Prahova felső völgyét tekintik határnak, amelytől Ny-ra a Bucsecs jó 500 m-rel a Keleti-Kárpátok többi része fölé emelkedik;
 - a hagyományos beosztások "Erdély déli határláncolatát" K-en az Ojtozi-hágóig terjesztik ki.
- A fenti lehetőségek alapján jónak látjuk átvenni az újabb román tájbeosztásokból a Kárpátkanyar külön nagytájként való szerepeltetését; nem terjesztettük ki azonban a Kárpátkanyar fogalmát a Brassó—Háromszéki-medencére, valamint a Bodoki-, a Baróti- és a Persányi-hegységre (egyedül a román beosztásokban ez utóbbiak Belső-Kárpátkanyari-hegyvidék = Munții Curburii interne néven jönnek elő, szemben a Brassó—Háromszéki-medencét kívülről keretező Külső-Kárpátkanyari-hegyvidékkel = Munții Curburii externe).
- 6.1. Háromszéki-havasok szűkebb értelemben, vagyis a Berecki-hegység; román beosztásokban — a külső oldalról nézve — Vráncsai-hegység (Munții Vrancei) néven szerepel: a Háromszéki-medence K-i kerete
- 6.2. Bodzai-havasok (Munții Buzăului): a Háromszéki-medence D-i oldalán emelkedő hegyvidék, egyes beosztásokban a Háromszéki-havasok DNy-i része; több kistájra osztható:
- 6.2.1. Bodzafordulói-hegyvidék (Clăbucetele Întorsurii)
- 6.2.2. Csihányos—Pintyiló-hegység (Munții Penteleu)
- 6.2.3. Podu Calului-hegység (Munții Podu Calului)
- 6.2.4. Szilon-havas (Munții Siriu)
- 6.2.5. Ivăneți-hegyhát (Culmea Ivăneț)
- 6.3. Brassói-havasok (Munții Brașovului): szűkebb értelemben a következő kistájakat soroljuk ide:
- 6.3.1. Barcasági-hegyvidék (Munții Bîrsei)
- 6.3.2. Csukás-hegység (Munții Ciucaș)
- 6.3.3. Grohotiș-hegység (Munții Grohotiș)
- 6.3.4. Baiu-hegység (Munții Baiului)
- 6.3.5. Predeal—Szinajai-völgy (Valea Prahovei, sectorul Predeal—Sinaia)

6.4. Bucsecs—Királykő-hegyvidék (Munții Bucegi—Leaota—Piatra Craiului): a tágabb értelemben vett Brassói-havasok DNy-i része, amelyet geomorfológiai szempontból már a Déli-Kárpátokhoz is sorolhatunk

6.4.1. Bucsecs-hegység (Munții Bucegi): a Kárpátkanyar legmagasabb, zömmel konglomerátumból felépülő hegysége

6.4.2. Leaota-hegység (Munții Leaota): déli-kárpáti típusú kristályos masszívum

6.4.3. Törösvári-átjáró (Culoarul Rucăr—Bran)

6.4.4. Királykő-hegység (Munții Piatra Craiului): mészkőhegység, a geológiai szempontú beosztásokban a keleti-kárpáti mészkővonulat D-i zárótagja

7. Déli-Kárpátok (Carpații Meridionali): szűkebb értelemben a Dimbovica felső völgyétől a Temes—Cserna—Bisztra-árkáig terjedő hegyvidéket jelenti: túlnyomóan kristályos kőzetekből felépülő magas hegytömegek alkotják, néhány medencével. Részei a következők:

7.1. Fogarasi-hegytömeg (Masivul Făgăraș): a Déli-Kárpátok és Románia legmagasabb hegyvidéke a Dimbovica völgye és az Olt Vöröstoronyi-szorosa között

7.1.1. Fogarasi-havasok (Munții Făgăraș)

7.1.2. Szág-hegycsoport (Munții Ţaga)

7.1.3. Jezer—Papusa-hegység (Munții Jezer—Păpuşa)

7.1.4. Ghițu-hegység (Munții Ghițu)

7.1.5. Frunți-hegység (Munții Frunți)

7.1.6. Kozia-hegység (Munții Cozia)

7.1.7. Lovista-medence (Depresiunea Loviștei, Țara Loviștei)

7.2. Szebeni- vagy Páring-hegytömeg (Masivul Páring)

7.2.1. Szebeni-havasok (Munții Sibiului)

7.2.2. Szászvárosi- vagy Kudzsiri-havasok, román beosztásokban Surján-hegység (Munții Șureanu)

7.2.3. Páring-hegység vagy Zsíl-havasok (Munții Páring)

7.2.4. Căpățîna-hegység (Munții Căpățîni)

7.3. Zsilvölgyi- vagy Petrosényi-medence (Depresiunea Văii Jiului, Depresiunea Petroșani): a Déli-Kárpátok legnagyobb hegyközi medencéje, egyben Románia legfontosabb barnaszénmedencéje

7.4. Szörényi-hegytömeg vagy Szörényi-havasok (Masivul Severin)

7.4.1. Retezát (Munții Retezatului)

7.4.2. Vulkán-hegység (Munții Vilcan)

7.4.3. Godján-hegység (Munții Godeanu)

7.4.4. Szárkő-hegység (Munții Țarcu)

7.4.5. Csernai-havasok (Munții Cernei)

7.4.6. Domogléd vagy Mehádiai-hegység (Munții Mehedinți)

7.5. Mehádiai-fennsík (Podișul Mehedinți): középhegységi jellegű, kárpáti szerkezetű és felépítésű tájegység, amelyet egyes román beosztások önálló kárpátperemi nagytájként ismertetnek

8. Bánsági-hegyvidék (Munții Banatului, Carpații Banatului): egyes beosztások a Déli-Kárpátok lealacsonyodó Ny-i részének tekintik, mások szerint a Ruzska-havast és a Lippai-dombvidéket az Erdélyi-középhegységgel, a Temestől D-re húzódó hegyvidéket pedig *Vaskapu-hegyvidék* (Munții Porțile de Fier) néven a Kelet-szerbiai-érchegységgel egyesítik. Román beosztások az Erdélyi-középhegységet és a Bánsági-hegyvidéket gyakran (és teljesen megalapozatlanul) *Nyugati-Kárpátokká* (Carpații Occidentali) vonják össze. A felvetett lehetőségeket mérlegelve legjobbnak látjuk az Alsó-Maros-áttöréstől az Aldunai-szorosig terjedő hegy- és dombvidéket Bánsági-hegyvidék néven külön nagytájként tárgyalni. A román beosztások az előteri dombságokat — a Szubkárpátok analógiájára — *Nyugati-dombságok* (Dealurile Vestice) néven a Körösvideki-dombsággal vonják egy nagytájbba; e többször megszakított előteri dombvidék azonban az Alföld É-i szegélyének — Mátraalja, Bükkalja, Tokajhegyalja — példája nyomán nyugodtan beilleszthető a szomszédos hegyvidéki nagy-ill. középtájak keretébe. A Bánsági-hegyvidéket végül öt középtájjra osztottuk:

8.1. Lippai-dombvidék (Dealurile Lipovei): az Erdélyi-középhegység DNy-i előteri dombsága, a Maros epigenetikus völgyével

8.1.1. Alsó-Maros-áttörés (Culoarul Mureșului Deva—Lipova)

8.1.2. Lippai-erdő vagy Erdőhát (Podișul Lipovei)

8.2. Ruzska-havas-vidéke (Munții Poiana Ruscăi + Dealurile Lugojului)

8.2.1. Lugosi-hegyalja (Dealurile Lugojului)

8.2.2. Ruzska-havas (Munții Poiana Ruscăi)

8.3. Szörénységi-medencék (Depresiunile Severinului)

8.3.1. Temes—Cserna—Bisztra-árok (Culoarul Timiș—Cerna—Bistra)

8.3.2. Almás-medence (Depresiunea Almăj, Țara Almăjului)

8.4. Krassó-Szörényi-érchegység (Munții Semenici + Dealurile Banatului de Sud): a Temes és a Néra közötti hegy- és dombvidék; a Verseci-hegységgel átnyúlik Szerbiába (a Vajdaságba) is. Fontos bányavidék.

8.4.1. Szemenik-hegység (Munții Semenici)

8.4.2. Aninai-hegység (Munții Aninei)

8.4.3. Krassói-medencesor (Depresiunea Caraș—Ezeriș)

- 8.4.4. Dognácskai-hegység (Munții Dognecei)
- 8.4.5. Szákosi-erdő vagy Pogányos-dombsága (Dealurile Pogănișului)
- 8.4.6. Doklényi-dombság (Dealurile Doclinului)
- 8.4.7. Oravicai-dombság (Dealurile Oraviței)

8.5. Aldunai-hegyvidék (Munții Locva—Almăj): a Néra és az Alduna közötti hegyvidék, az Alduna áttörésével

- 8.5.1. Lokva-hegység (Munții Locva)
- 8.5.2. Almás-hegység (Munții Almăj)
- 8.5.3. Aldunai-szoros (Culoarul Dunării)

9. Szubkárpatok (Subcarpații): A Kárpátok neogén üledékekből felépülő külső szegélye, helyenként 800—1000 m-ig emelkedő, medencékkel tagolt dombvidék a Motru és a Moldova völgye között. Három fő részre (szakaszra) osztható: A — *Géta-Szubkárpatok* (Subcarpații Getici): a Déli-Kárpátok és a Géta-hátság között; B — *Kárpátkanyari-Szubkárpatok* (Subcarpații Curburii): a Kárpátkanyari-hegyvidék és a Román-alföld között; C — *Moldvai-Szubkárpatok* (Subcarpații Moldovei) a Keleti-Kárpátok és a Moldvai-hátság között.

E szakaszok esetleg beoszthatók volnának a szomszédos kárpáti nagytájakhoz, ill. a Géta-Szubkárpatok a Géta-hátsághoz, a Moldvai-Szubkárpatok pedig a Moldvai-hátsághoz is; mi azonban (a koncentrikus szemléletű román tájbeosztások gyakorlatát e tekintetben elfogadva) a Szubkárpatokat külön nagytájként, a három szakaszon belül összesen hét középtájra osztva ismertetjük.

A — Géta-Szubkárpatok (Subcarpații Getici): a Motrutól a a Dimbovica völgyéig húzódik; két középtája van.

9.1. Olténiai-Szubkárpatok (Subcarpații Olteniei): a Motrutól az Olt völgyéig terjedő dombvidék, Románia elsősorú lignittermelő körzete.

- 9.1.1. Zsilmelléki-Szubkárpatok (Subcarpații Jiului)
- 9.1.2. Kis-Olt-menti-Szubkárpatok (Subcarpații Oltețului)
- 9.1.3. Vilceai-Szubkárpatok (Muscelele Vilcei)

9.2. Argeși-Szubkárpatok (Muscelele Argeșului): az Olt és a Dimbovica völgye között

B — Kárpátkanyari-Szubkárpatok (Subcarpații de Curbură): a Dimbovicától a Tatros völgyéig húzódik; három középtájra osztható.

9.3. Prahovai-Szubkárpatok (Subcarpații Prahovei): a Dimbovicától a Teleajen és a Cricovu Sărat völgyéig terjed

- 9.3.1. Ialomița-dombság (Subcarpații Ialomiței)
- 9.3.2. Prahova—Teleajen-dombság (Subcarpații Teleajenului): Románia elsősorú kőolajlelőhelye

9.4. Bodzai-Szubkárpatok (Subcarpații Buzăului): a Teleajen—Cricovu Sărat-völgytől a Bodzába ömlő Slănic völgyéig terjed

- 9.4.1. Teleajen—Bodza-dombság vagy Pripor-dombság (Dealurile Priporului)
- 9.4.2. Bodza—Slănic-dombság vagy Botanu-dombság (Dealurile Botanului)
- 9.4.3. Istrițai-dombság (Dealurile Istriței)

9.5. Vráncsai-Szubkárpatok (Subcarpații Vrancei): a Slănic és a Tatros völgye között húzódik: a Szubkárpatok legváltozatosabb, legrészletesebben tagolt része

- 9.5.1. Vráncsai-medence (Depresiunea Vrancei)
- 9.5.2. Cîlnău-dombsága (Dealurile Cîlnăului)
- 9.5.3. Milkó-dombsága (Dealurile Milcovului)
- 9.5.4. Susica-dombsága (Dealurile Șușiței)

C — Moldvai-Szubkárpatok (Subcarpații Moldovei): a Tatros völgyétől a Moldova völgyéig terjed; ettől É-ra a szubkárpáti övezet néhány km-es sávva szűkül össze, és a szomszédos kárpáti tájakhoz számítható. A Moldvai-Szubkárpatok két középtájra oszlik.

9.6. Tázlómenti-Szubkárpatok (Subcarpații Tazlăului): a Tatros és a Beszterce között terül el; fontos kőolajvidék.

- 9.6.1. Tázló—Kászon-medence (Depresiunea Tazlău—Cașin)
- 9.6.2. Bákói-dombság (Culmea Pietricica — "Kavicsos-hát")

9.7. Németvásári-Szubkárpatok (Subcarpații Neamțului): a Beszterce és a Moldova völgye között

- 9.7.1. Krakó—Beszterce-medence (Depresiunea Cracău—Bistrița)
- 9.7.2. Németvásári-dombság (Dealurile Neamțului)

10. Moldvai-hátság (Podișul Moldovei): Románia ÉK-i nagytája, amely Ukrajnában és Moldáviában a Podóliai-hátság pereméig folytatódik. Nagyrészt szarvata és pliocén üledékekből felépülő alacsony, síksági-dombsági jellegű táblavidék. Romániai részét nyolc középtájra osztva tárgyaljuk.

10.1. Moldova—Szeret-völgyfolyosó (Culoarul Moldova—Siret): a moldvai ország rész fő tengelyét képező széles völgyfolyosó, amely a Moldvai-Szubkárpatokat a Moldvai-hátság belsejétől elválasztja; a Moldovának a Kárpátokból való kilépésétől a Szeret Egyedhalma (Adjud) melletti völgykapujáig mintegy 200 km hosszban, 2—10 km szélességben húzódó teraszos völgy két szakaszra osztható.

- 10.1.1. Moldova-völgye (Culoarul Moldovei)
- 10.1.2. Szerettere vagy Közép-Szeret-völgye (Culoarul Siretului de Mijloc)

10.2. Szucsávai-dombvidék (Podișul Sucevei): a Moldvai-hátság ÉNY-i, nagyrészt a történeti Bukovinához tartozó része

10.2.1. Dragomirnai-dombság (Podișul Dragomirnei)

10.2.2. Radóci-medence (Depresiunea Rădăuți)

10.2.3. Falticséni-dombság (Podișul Fălticeni)

10.2.4. Felső-Szeret-völgye (Culoarul Siretului superior)

10.2.5. Ibănești-dombság (Dealurile Ibănești)

10.2.6. Bour—Vorona-dombság (Colinele Bour—Vorona)

10.2.7. Dealu Mare—Ruginoasa-dombság (Colinele Dealu Mare—Ruginoasa)

10.3. Moldvai-Mezőség vagy Zsizsia-alföld (Cîmpia Moldovei, Cîmpia Jijiei): a Moldvai-hátság É-i, alacsony halomvidék jellegű része a Prut és mellékfolyói mentén; két fő részre tagolható.

10.3.1. Felső-Zsizsia-alföld (Cîmpia Jijiei superioare)

10.3.2. Alsó-Zsizsia-alföld (Cîmpia Jijiei inferioare)

10.4.—10.7. Barládi-dombvidék (Podișul Bîrladului): a Moldvai-hátság középső és déli része; négy középtájra osztva tárgyaljuk.

10.4. Moldvai-központi-fennsík (Podișul Central Moldovenesc): Zsizsia-alföld, a Szeret, a Rakova, a Barlád, Lohán és a Prut völgye által közrefogott, szarmata üledékekből álló feansíkszerű dombvidék; nagyrészt a Barlád és a beléömlő patakok völgyei hálózják be.

10.4.1. Jászvásári-oldal (Coasta Iașilor): a Moldvai-központi-fennsíknek a Zsizsia-alföldre néző É-i lejtővidéke

10.4.2. Felső-Barlád-dombsága (Podișul Bîrladului superior): a Felső-Barlád-völgy két oldalán, a Rakova és a Rebricea völgyéig elterülő dombság; a középtáj DNY-i része

10.4.3. Vaszlói-dombság (Podișul Vaslui): a középtáj K-i része Rebricea és a Barlád völgyének bal oldalán

10.5. Tutovai-dombvidék (Colinele Tutovei): a Szeret, a Barlád és a Rakova völgyétől közrefogott dombvidék; négy kistája:

10.5.1. Rakattó-dombsága (Colinele Răcățiu): a Szeret és a Berhécs völgye között

10.5.2. Zeletin-dombsága (Colinele Zeletinului): a Berhécs és a Tutova völgye között

10.5.3. Simila-dombsága (Colinele Similei): a Tutova és a Barlád völgye között

10.5.4. Alsó-Barlád-völgye (Culoarul Bîrladului inferior): a Barlád völgyfolyosója Kraszna (Crasna) és Tekucs (Tecuci) között

10.6. Falcsui-dombvidék (Colinele Fălcuiului): a Lohán, a Barlád, a Järavăț, a Horincea és a Prut völgye által közrezárt dombvidék

10.6.1. Falcsui-dombság (Colinele Fălcuiului în sens strict)

10.6.2. Huszi-medence (Depresiunea Huși)

10.6.3. Elan—Horincea-medence (Depresiunea Elan—Horincea)

10.7. Covorlui-halomvidék (Podișul și Cîmpia Covorlui): a Moldvai-hátság legdélibb, leaiacsonyodó része

10.7.1. Berești-dombság (Dealurile Bereștilor, Podișul Covorlui)

10.7.2. Covorlui-magassík (Cîmpia Covorlui): egyes beosztásokban a Román-alföld — azon belül a Bodza—Szeret-síkság (Cîmpia Buzău—Siret, 12.9. — részeként szerepel

10.8. Alsó-Prut-ártérisík (Lunca Prutului inferior): a Prut ártéri síksága a Zsizsia beömlése alatt, Galactól (Galați) É-ra széles kapuval nyílik a Duna-deltavidékre (13.3.)

11. Géta-hátság (Podișul Getic): Havasalföld ÉNy-i, dombvidéki része a Pitești—Craiova vonaltól É-ra. Két fő részre osztható:

A — *Olténiai hegyalji dombságok* (Dealurile piemontane ale Olteniei) a Géta-Szubkárpatok, a Déli-Kárpatok (a Mehádiai-fennsík), a Román-alföld (az Olténiai-síkság) és az Olt völgye között;

B — *Argeși hegyalji dombságok* (Dealurile piemontane argeșene) a Géta-Szubkárpatok, az Olt völgye, a Román-alföld (a Munténiai-síkság) és a Kárpátkanyari-Szubkárpatok között. A két fő rész — a kisebb folyóvölgyek alapján — három-három középtájra bontható.

A — Olténiai hegyalji dombságok (Dealurile piemontane ale Olteniei)

11.1. Motru-dombság vagy Strehaijai-dombság (Piemontul Motrului, Platforma Strehaiiei): a Motru és a Zsíl völgyétől Ny-ra elterülő dombvidék; általában két kistájra osztják:

11.1.1. Coșustea-dombság (Piemontul Coșusteii)

11.1.2. Bălăcițai-dombság (Piemontul Bălăciței)

11.2. Zsímelléki-dombság (Gruiurile Jiului, Platforma Jiului): a Motru és a Zsilort közötti dombvidék

11.3. Kis-Olt-menti-dombság (Piemontul Oltețului, Platforma Oltețului): a Zsilort és a Zsíl, ill. az Olt völgye között elterülő dombvidék

11.3.1. Amaradia-dombság (Dealurile Amaradiei): a Zsilort és a Kis-Olt között

11.3.2. Drăgășani-dombság (Dealurile Drăgășanilor): a Kis-Olt és az Olt között

B — *Argeși hegyalji dombságok* (Dealurile piemontane argeșene)

11.4. Cotmeana-dombság (Piemontul Cotmeana, Platforma Cotmeana): az Olt és az Argeș völgye között elterülő dombvidék

11.5. Közép-Argeși-dombság (Grăiurile Argeșului, Platforma Argeșului): az Argeș és az Argeșel völgye közötti dombvidék, Pitești városához konvergáló völgyhálózat

11.6. Cindești-dombság (Piemontul Cindești, Platforma Cindești): az Argeșel és az Argeș völgyétől a Dimbovica völgyéig terjed, K-en a Kárpátkanyari-Szubkárpatokkal érintkezik.

12. Román-alföld (Cîmpia Română): a Pitești—Craiova vonaltól D-re és K-re a Duna árteréig terjedő síkvidék, Románia legnagyobb síksága; három fő részre osztható:

A — *Olténiai-síkság* (Cîmpia Olteniei, Cîmpia Română de Vest), az Olt völgyétől Ny-ra;

B — *Nyugat-munténiai-síkság* (Cîmpia Munteniei de Vest, Cîmpia Română Centrală);

C — *Kelet-munténiai-síkság* (Cîmpia Română de Est) az Argeștől K-re, kis részen a történelmi Moldvába is benyúlik, ahol a Moldvai-hátság D-i részével érintkezik. A Román-alföldet e három középtájcsoporton belül összesen 10 középtájra osztva ismertetjük.

A — Olténiai-síkság (Cîmpia Olteniei, Cîmpia Română de Vest)

12.1. Băilești-síkság (Cîmpia Băilești): a Zsíl völgyétől Ny-ra

12.1.1. Blahnița-sík (Cîmpia Blahniței)

12.1.2. Desnățui-sík (Cîmpia Desnățuiului)

12.1.3. Alsó-Zsíl-ártérisík (Lunca Jiului inferior)

12.2. Romanați-síkság (Cîmpia Romanați): az Olt és a Zsíl alsó folyása között

12.2.1. Romanați-sík (Cîmpia Romanați)

12.2.2. Alsó-Olt-ártérisík (Lunca Oltului inferior)

B — Nyugat-munténiai-síkság (Cîmpia Munteniei de Vest, Cîmpia Română Centrală)

12.3. Boianu-síkság (Cîmpia Boianu): az Olt és a Vedea között

12.4. Găvanu—Burdea-síkság (Cîmpia Găvanu—Burdea): — "Burdea-völgység" a Vedea és az Argeș völgye között a Pitești-magassík (12.6) és a Burnaz (12.5.) közötti szektort foglalja magában

12.4.1. Burdea-sík (Cîmpia Burdea)

12.4.2. Cîlniștea-sík (Cîmpia Cîlniștei)

12.4.3. Neajlov-sík (Cîmpia Neajlovului)

12.5. Burnaz (Cîmpia Burnazului): lösztábla a Vedea, a Duna, az Argeș és a Cîlniștea völgye között

12.6. Pitești-magassík vagy Pitești-öblözet (Cîmpia Piteștilor): az Argeș völgyinyílásában, a Géta-hátság öblözetében elterülő hegylábisík, a Román-alföld legmagasabb része. Egyes tájrendszerek a Géta-hátság részeként tárgyalják.

C — Kelet-munténiai-síkság (Cîmpia Română de Est)

12.7. Vlășia-síkság (Cîmpia Vlășiei)

12.7.1. Argeș—Sabar-ártérisík (Lunca Argeș—Sabar)

12.7.2. Bukaresti-sík (Cîmpia Bucureștilor)

12.7.3. Snagovi-sík (Cîmpia Snagovului)

12.7.4. Matai-sík (Cîmpia Maia)

12.7.5. Movilița-sík (Cîmpia Movilizei)

12.7.6. Cîlnău-sík (Cîmpia Cîlnăului)

12.8. Titu—Sărata-síkság (Cîmpia Titu—Sărata)

12.8.1. Tîrgoviște—Ploiești-hegylábisík (Cîmpia Tîrgoviște—Ploiești)

12.8.2. Titui-sík (Cîmpia Titului)

12.8.3. Gherghița-sík (Cîmpia Gherghiței)

12.8.4. Sărata-sík (Cîmpia Săratei)

12.9. Bodza—Szeret-síkság (Cîmpia Buzău—Siret)

12.9.1. Rîmnic—Foksányi-hegylábisík (Cîmpia Rîmnic—Focșani)

12.9.2. Bodzamenti-sík (Cîmpia Buzăului)

12.9.3. Alsó-Szeret-sík (Cîmpia Siretului inferior)

12.9.4. Tekuci-sík (Cîmpia Tecucilor)

12.10. Bărăgan: a Román-alföld legnagyobb lösztáblája, a Călmățui és a Ialomița völgyétől három részre tagolva

12.10.1. Brailai-sík vagy Északi-Bărăgan (Cîmpia Brăilei, Bărăganul de Nord)

12.10.2. Călmățui-sík (Cîmpia Călmățui)

12.10.3. Közép-Bărăgan (Bărăganul Ialomiței, Bărăganul de Mijloc)

12.10.4. Ialomița-ártérisík (Lunca Ialomiței)

12.10.5. Déli-Bărăgan (Bărăganul Mostiștei, Bărăganul de Sud)

13. Duna-ártér és Duna-delta (Lunca și Delta Dunării): a román tájrendszerek következetesen külön nagytájként említik az ország földjének legalacsonyabb geomorfológiai szintjét, a Román-alföldet D-ről és K-ről határoló aldunai árteret, amelyhez Galac (Galați) alatt a Duna-delta vidéke kapcsolódik. A nagytájon belül négy középtáj különíthető el.

13.1. Olténiai-Duna-ártér (Lunca Dunării Olteniei): az Olt beömlése fölötti Duna-ártér az Olténiai-síkság Ny-i és D-i peremén

13.2. Munténiai-Duna-ártér (Lunca Dunării Munteniei): az Olt és a Szeret beömlése közötti Duna-ártér a Munténiai-síkság D-i és K-i peremén

13.2.1. Nyugat-munténiai-Duna-ártér (Lunca Dunării Munteniei de Vest): az Olt és az Argeş beömlése között

13.2.2. Kelet-munténiai-Duna-ártér (Lunca Dunării Munteniei de Est): az Argeş és a Szeret beömlése között kiszélesedő ártérisík, nagy szigetekkel: Ialomija-láp (Balta Ialomitei), Brailai-Kis- és Nagy-sziget (Insula Mică și Mare a Brăilei)

13.3. Duna-deltavidék (Delta Dunării): a fogalmat bővebb értelemben használjuk, beleértjük a Galaci-szükülettől a deltaágak elágazásáig terjedő *Elő-Deltát* is, ahol a Duna még egy mederben folyik, de mindkét oldalon — főleg a ma Ukrajnához tartozó halparti sávon, a Prut beömlése alatt — a tágabb értelemben vett deltavidék szerves részét képező limántavak kísérik (ilyen limántó a Prut beömlése előtt a részben már feltöltött Brateş-tó is); jogosnak látjuk tehát e szakaszt is már a deltavidékhez számítani. Tulcea előtt a Duna két, majd három fő ágra bomlik: itt kezdődik a szűkebben vett Duna-delta.

13.3.1. Elő-Delta vagy Galac—Tulceai-ártér (Pre-Delta Dunării)

13.3.2. Duna-delta szűkebb értelemben (Delta Dunării propriuzisă)

13.4. Razelm—Sinoie-tórendszer (Complexul lacustru Razelm—Sinoie): a Duna-delta jobboldali szárnylagúna-rendszere

13.4.1. Razelm-tó-síkja (Cîmpia litorală Razelm)

13.4.2. Sinoie—Taşaul-partisík (Cîmpia litorală Sinoie—Taşaul)

14. Dobrudzai-hátság (Podişul Dobrogei): ismertetésünket Románia egyetlen Duna-jobbparti nagytájával, a Bolgár-tábla É-i folytatását képező Dobrudzsával zárjuk, amely az ország kapuja a Balkán-félsziget és a Fekete-tenger felé. Három középtájról osztyjuk.

14.1. Észak-Dobrudzsa (Podişul Dobrogei de Nord): a Peceneaga—Ceamurlia-törésvonal, a Duna és a Razelm—Sinoie-tórendszer által határolt terület; Dobrudzsa legmagasabb és legváltozatosabb része

14.1.1. Măcin-hegység (Munții Măcin)

14.1.2. Niculiţeli-dombság (Podişul Niculiţel)

14.1.3. Tulceai-dombság (Dealurile Tulcei)

14.1.4. Babadagi-hátság (Podişul Babadag)

14.2. Közép-Dobrudzsa (Podişul Dobrogei Centrale): az előbbi törésvonaltól a Topalu—Palaz-törésig terjed: három kistája:

14.2.1. Hirşovai-hátság (Podişul Hirşovei)

14.2.2. Casimcea-hátság (Podişul Casimcei)

14.2.3. Istriai-hátság (Podişul Istriei)

14.3. Dél-Dobrudzsa (Podişul Dobrogei de Sud): a Topalu—Palaz-vonaltól D-re eső, Bulgáriában folytatódó táblavidék

14.3.1. Karaszú-hátság (Podişul Carasu)

14.3.2. Oltinai-hátság (Podişul Oltinei)

14.3.3. Cobadini-hátság (Podişul Cobadin)

Forrásmunkák

APÁCZAI CSERE János (1653): Magyar Enciklopédia. Utrecht.

ÁRON Péter [BINDER Pál] (1981): Erdély régi tájnevei. Debrecen.

Állami Térképészeti Intézet (1937 körül): Kiszatlasz. Budapest.

BADEA, Lucian & GĂŞTESCU, PETRE & VELCEA, Valeria (szerk.) (1983): Geografia României I. Geografia fizică. Bucureşti.

BULLA Béla (1962): Magyarország természetföldrajza. Budapest.

BULLA Béla & MENDŐL Tibor (1947): A Kárpát-medence földrajza. Budapest.

CHOLNOKY Jenő (1939): Magyarország földrajza (KOGUTOWICZ Károly térképeivel). Budapest.

CONEA, Ion & VELCEA, Ion (1958): A Román Népköztársaság rövid földrajza. Bukarest.

CUCU, Vasile & IORDAN, Ion (szerk.) (1984): Geografia României II. Geografia umană și economică. Bucureşti.

DE MARTONNE, Emmanuel (1932): Essai de synthèse morphologique des Carpathes. Paris.

DOMOKOS Pál Péter (1931/1987): A moldvai magyarság. Budapest.

Erdély /Transilvania, Ardeal, Siebenbürgen/. Többnyelvű turistatérkép. Budapest, 1991.

GIURCEANU, Claudiu & GHICA, Gheorghe (1979): Románia Szocialista Köztársaság földrajza. Tankönyv a VIII. osztály számára. Bucureşti.

GÖNCZY Pál (1890 körül): megyei térképsorozata. Budapest.

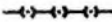



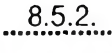















HAJDÚ-MOHAROS József (1988): Történeti-gazdasági területegységek Európa országaiban. Tankönyvkiadó, Budapest.

- Hargita megye útikönyve. Csíkszereda, 1973.
- HUNFALVY János (1863): A Magyar Birodalom természeti viszonyainak leírása, Pest. Judejele patriei. București, 1970 óta.
- KÁDÁR László (1941): A magyar nép tájszemlélete és Magyarország tájnevei. Budapest. Képes politikai és gazdasági világtalasz. Budapest, 1977.
- KÓSA László & FILEP Antal (1976): A magyar nép táji-történeti tagozódása. Budapest.
- LÓCZY Lajos (1918): Magyarország földrajza. Budapest.
- A Magyar Szent Korona Országainak helységnévtára. Budapest, 1913.
- MÁTYÁS Vilmos (1988): A Bihar-hegység turistakalauza. Budapest.
- MIHĂILESCU, Vintilă (1964): Carpații sud-estici. București.
- MIHĂILESCU, Vintilă (1966): Dealurile și cîmpiile României. București.
- MIKECS László (1941/1989): Csángók. Budapest.
- Monografia geografică a R. P. R. térképmellékletei, București, 1960.
- Munții nostri. București, 1970 óta.
- ORBÁN Balázs (1868—1873): A Székelyföld leírása. Kolosvár.
- POSEA, Grigore és társai (1982): Enciclopedia geografică a României. București.
- PRINZ Gyula, TELEKI Pál, CHOLNOKY Jenő & BARTUCZ Lajos (1935 körül): Magyar föld, magyar faj. Budapest. Románia autóatlasza. București, 1980.
- Románia (Panoráma-nagyútkönyv). Budapest, 1977.
- ROȘU, Alexandru (1980): Geografia fizică a României. București.
- SAVU, Alexandru (1975): Románia. Sinteză geografică. București.
- SZÉKELY András (1968): Európa természetföldrajza (Európa I.). Budapest.
- TUFESCU, Victor (1974): Románia. București.
- TUFESCU, Victor (1966): Subcarpații și depresiunile marginale ale Transilvaniei. București.
- TULOGDY János, BALÁS Árpád & MADARÁSZ Antal (1976): Földrajzi kislexikon. Bukarest.
- Új idők lexikona. Budapest, 1936—1942.
- Új magyar lexikon. Budapest, 1959—1962.

JELMAGYARÁZAT

LEGENDA

LEGEND

	Országhatár Frontieră de stat	State boundary
	Megyehatár Limită de județ	County boundary
	Nagytáj határa és számozása Limită unităților fizico-geografice de ordinul I	Boundary of major units
	Középtáj határa és számozása Limită unităților fizico-geografice de ordinul II	Boundary of medium units
	Kistáj határa és számozása Limită unităților fizico-geografice de ordinul III	Boundary of minor units
	Szubkárpati medencesorok Depresiuni subcarpatice	Subcarpathian basins
	Paleogén sarkantyúk Pinteni de paleogen	Palaeogene ridges
	Dobruzsai-rög gerincvonala Culmii Munților Măcin	Ridge of the Dobrogea horst
	Vasút Cale ferată	Railway
	Folyó, patak, csatorna Riu, pîrîu, canal	Rivers, creeks, canals
	Duna-Fekete-tengeri-csatorna Canalul Dunărea-Marea Neagră	Danube – Black Sea Canal
	Duna Dunăre	Danube river
	Tavak, lagunák Lacuri, lagune	Lakes and lagoons
	Tenger Mare	Sea
	Dunai hidak Poduri peste Dunăre	Bridges over the Danube
	Vaskapu Porțile de Fier	Iron Gate Dam
 BUCUREȘTI BUKAREST	Főváros Capitala țării	Capital
 Timișoara Temesvár	Megyeszékhely-municipium Municipiu-reședință de județ	County seat
 Lugoj Lugos	Municipium Municipiu	Municipal town
 A	Város Oraș	Town



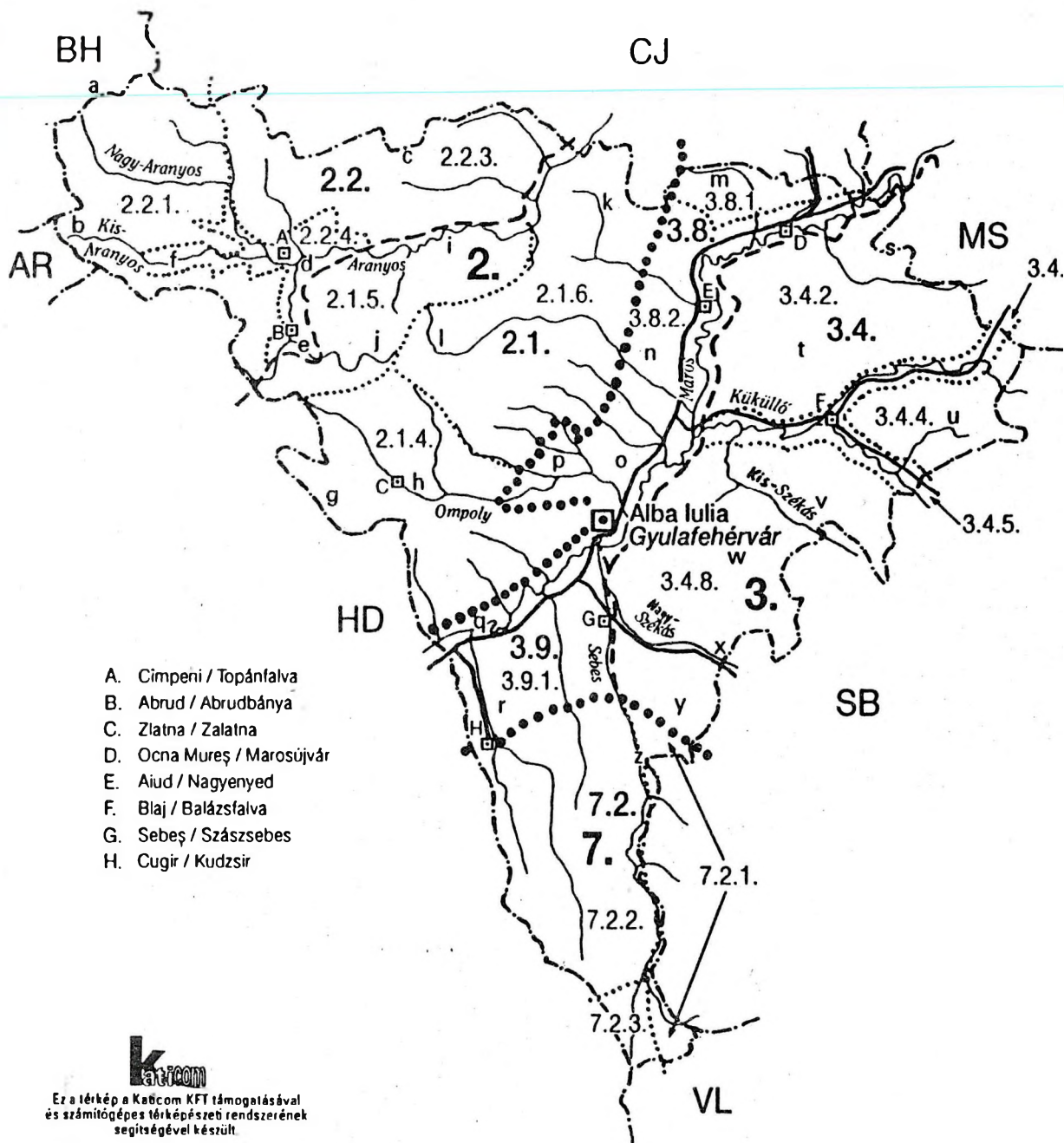
Alba / Fehér

- 2 Erdélyi-középhegység (Erdélyi-szigethegység vagy Nyugati-havasok vagy Nyugati-szigethegység) / Munții Apuseni
- 2 1 Marosmenti-hegyvidék / Munții Mureșului
- 2 1 4 Zalatnai-hegység / Munții Metaliferi grupa estică
- 2 1 5 Detonáta-hegység / Munții Detunatelor
- 2 1 6 Torockói-hegység / Munții Trascăului
- 2 2 Bihar—Gyalui-hegyvidék / Munții Bihor—Muntele Mare
- 2 2 1 Bihar-hegység / Munții Bihorului
- 2 2 3 Gyalui-havasok / Munții Gilău + Munții Muntele Mare
- 2 2 4 Móc földi-medence / Depresiunea Țara Motilor
- 3 Erdélyi-medence / Depresiunea Transilvanei sau Bazinul Transilvanei
- 3 4 Küküllők-dombsága vagy Küküllők-menti-hátság / Podișul Tîrnavelor
- 3 4 2 Kis-Küküllő-menti-dombság / Podișul Tîrnăvenilor + Podișul Lopadei
- 3 4 3 Kis-Küküllő-völgye / Culoarul Tîrnava Mică
- 3 4 4 Küküllőközi-dombság / Podișul Dumbrăvenilor + Podișul Blajului
- 3 4 8 Székásmenti-dombság / Dealurile Secașelor
- 3 8 Erdélyi-Hegyalja / Culoarul depresionar Alba Iulia—Turda
- 3 8 1 Torda-Aranyosi-hegyalja / Cîmpia și dealurile Turzii
- 3 8 2 Alsó-fehéri-hegyalja / Dealurile Alba Iulia—Aiud
- 3 9 Hunyadi-medence / Depresiunea Hunedoara
- 3 9 1 Szászvárosi-kapu / Poarta Orăștiei
- 7 Déli-Kárpátok / Carpații Meridionali
- 7 2 Szebeni-vagy Páring-hegytömeg / Masivul Páring
- 7 2 1 Szebeni-havasok / Munții Sibiului
- 7 2 2 Szászvárosi- vagy Kudzsiri-havasok (Surján-hegység) / Munții Sureanu
- 7 2 3 Páring-hegység vagy Zsíl-havasok / Munții Páring
- a Petroszi-havasok / Munții Pietroasei
- b Alsó-havas vagy Déli-Bihar-hegység / Munții Bihorului de Sud
- c Őreghavas / Muntele Mare
- d Topánfalvi-medence / Depresiunea Cîmpeni
- e Abrudbányai-medence / Depresiunea Abrud
- f Vidra-medence / Depresiunea Vidra
- g Almás—Balsai-medence / Depresiunea Almaș—Balșa
- h Zalatnai-medence / Depresiunea Zlatna
- i Aranyoshányai-medence / Depresiunea Baia de Arieș
- j Detonáta / Detunata
- k Torockói-medence / Depresiunea Trascău
- l Mogosi-medence / Depresiunea Mogoș
- m Aranyosszéki-dombság / Podișul Măhăcenilor
- n Nagyenyedi-dombság / Dealurile Aiudului
- o Marosszentimrei-dombság / Dealurile Bilag
- p Magyarigeni-medence / Depresiunea Ighiu
- q Kenyérmező / Cîmpul Șibotului
- r Szászvárosi-dombság / Dealurile Orăștiei
- s Dicsőszentmártoni-dombság / Podișul Tîrnăvenilor
- t Magyarlapádi-dombság / Podișul Lopadei
- u Balázsfalvi-dombság / Podișul Blajului
- v Csergedi-dombság / Podișul Cergăului
- w Székásközi-dombság / Podișul Între Secașe
- x Apoldi-medence / Depresiunea Apoldului
- y Szászorbai-hegyalja / Colinele Gîrbovei
- z Sebes-völgye vagy Szép-völgy / Valea Sebeșului sau Valea Frumoasei

JUDEȚUL ALBA FEHÉR MEGYE



0 10 20 30 km



Ez a térkép a Karticom KFT támogatásával és számítógépes térképészeti rendszerének segítségével készült.

Arad / Arad

- 1 Alföld (Tiszai-Alföld) / Cîmpia Tisei sau Cîmpia de Vest
1 4 Körösök-síksága / Cîmpia Crişurilor
1 4 6 Csermői-magassík / Cîmpia Cermei
1 4 7 Alsó-Zarándi-sík / Cîmpia Zárandului
1 5 Maros-síksága / Cîmpia Mureşului
1 5 1 Aradi-sík / Cîmpia Aradului
1 5 2 Vingai-magassík / Cîmpia Vingăi
2 Erdélyi-középhegység (Erdélyi-szigethegység vagy Nyugati-havasok vagy Nyugati-szigethegység) / Munţii Apuseni
2 1 Marosmenti-hegyvidék / Munţii Mureşului
2 1 1 Zarándi-hegység / Munţii Zárandului
2 1 2 Körösbányai-hegység / Munţii Metaliferi grupa vestică
2 2 Bihar—Gyalui-hegyvidék / Munţii Bihar—Muntele Mare
2 2 1 Bihar-hegység / Munţii Bihorului
2 3 Körösvidéki-masszívumok / Masivele Crişene
2 3 1 Béli-hegység / Munţii Codru--Moma
2 4 Körösvidéki-dombság / Dealurile Crişene
2 4 1 Zarándi-hegyalja vagy Csigéri-dombság / Dealurile Cigherului
2 4 2 Zarándi-medencesor / Culoarul depresionar al Zárandului
2 4 3 Béli-hegyalja / Dealurile Codru--Momei
8 Bánsági-hegyvidék / Munţii Banatului sau Carpaţii Banatului
8 1 Lippai-dombvidék / Dealurile Lipovei
8 1 1 Alsó-Maros-áttörés / Culoarul Mureşului Deva—Lipova
8 1 2 Lippai-erdő vagy Erdőhát / Podişul Lipovei
- a Zarándi-öblözet / Golful Zárandului
b Világosi-sík / Cîmpul Şiriei
c Lippai-kapu / Poarta Lipovei
d Zarándnádasi-dombság / Dealurile Nadăşului
e Csigér-medence / Depresiunea Cigherului
f Kövedi-dombság / Dealurile Cuiedului
g Pankotai-hegy / Dealu Pincotei
h Mokrahegy / Dealu Mocrei
i Kőkarói-szűkület / Strîmtoarea Joia Mare
j Honctői-medence / Depresiunea Gurahont
k Peleskefalvi-medence / Depresiunea Pleşcuţa
l Nagyhalmágyi-medence / Depresiunea Hălmagiu
m Déznai-medence / Depresiunea Dezna
n Aradhegyalja / Podgoria Aradului
o Hegyes / Highiş
p Solymos / Drocea
q Kodru / Codru
r Menyházi-völgy / Valea Moneasei
s Móma / Moma
t Gajna-hegyecsoport / Munţii Găina
u Marospetres--Zámi-medence / Depresiunea Petriş—Zam
v Soborsini-szűkület / Strîmtoarea Săvîrşin
w Soborsin—Tótváradi-medence / Depresiunea Săvîrşin—Vărădia
x Maroskaproncai-szűkület / Strîmtoarea Căpruţa
y Maroshorsa—Konopi-medence / Depresiunea Borşa—Conop
z Solymosvári-szűkület / Strîmtoarea Şoimoş

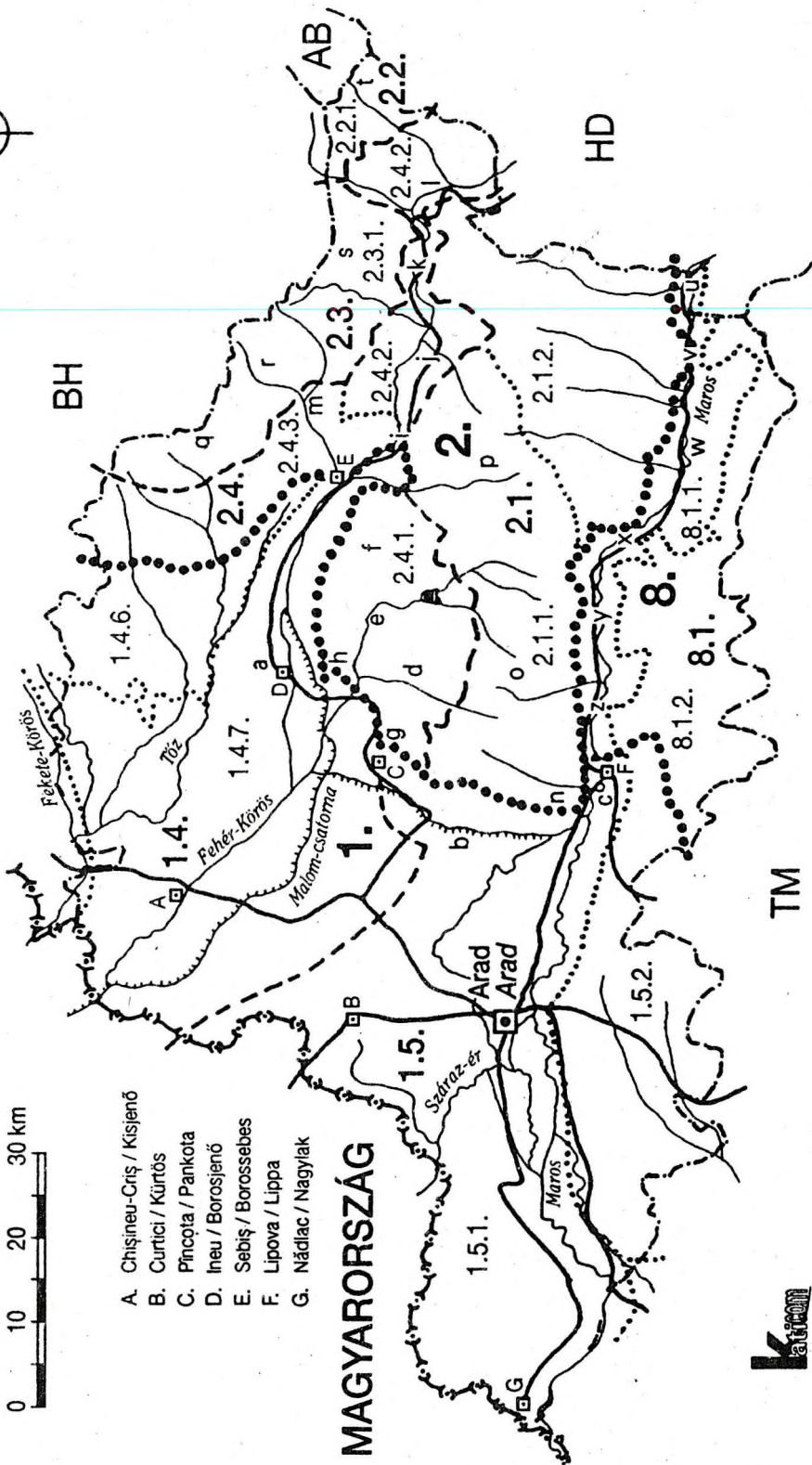
JUDEȚUL ARAD

ARAD MEGYE



- A. Chișineu-Criș / Kisjenő
- B. Curtici / Kürtös
- C. Pincota / Pankota
- D. Ineu / Borosjenő
- E. Sebiș / Borossebes
- F. Lipova / Lippa
- G. Nădlac / Nagylak

MAGYARORSZÁG



Ez a térkép a Kartica KFT támogatásával
és számítógépes térképészeti rendszerének
segítségével készült.

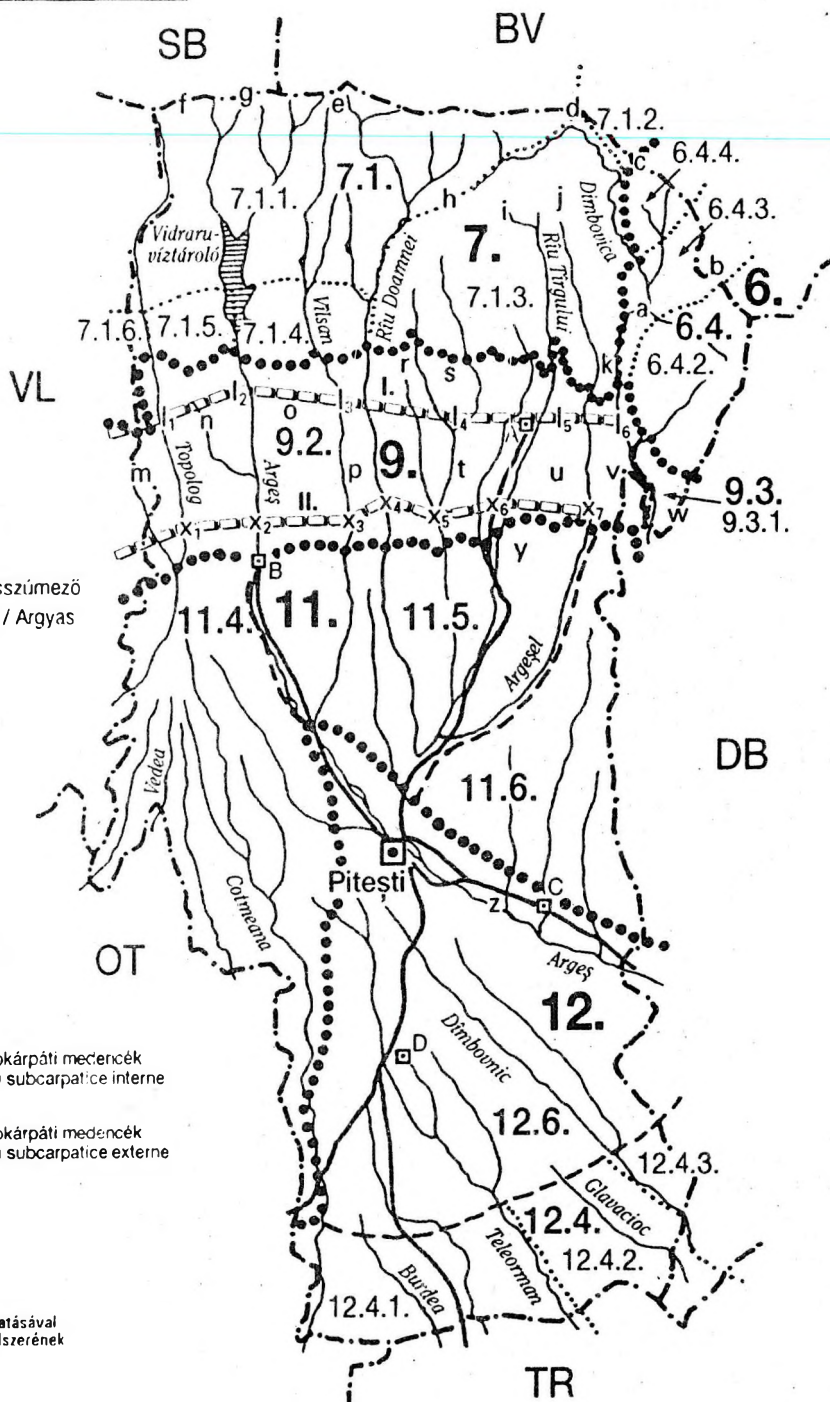
Argeş / [Argyas]

- 6 Kárpátkanyari-hegyvidék / Carpații Curburii
6 4 Buceces—Királykő-hegyvidék / Munții Bucegi—Leaota—Piatra Craiului
6 4 2 Leaota-hegység / Munții Leaota
6 4 3 Töresvári-átjáró / Culoarul Rucăr—Bran
6 4 4 Királykő-hegység / Munții Piatra Craiului
7 Déli-Kárpátok / Carpații Meridionali
7 1 Fogarasi-hegytömeg / Masivul Făgăraș
7 1 1 Fogarasi-havasok / Munții Făgăraș
7 1 2 Szág-hegyesoport / Munții Ţaga
7 1 3 Jezer—Papusa-hegység / Munții Iezer—Păpușa
7 1 4 Ghițu-hegység / Munții Ghițu
7 1 5 Frunți-hegység / Munții Frunți
7 1 6 Kozia-hegység / Munții Cozia
9 Szubkárpátok / Subcarpații
9 2 Argeși-Szubkárpátok / Muscelele Argeşului
9 3 Prahovai-Szubkárpátok / Subcarpații Prahovei
9 3 1 Ialomița-dombság / Subcarpații Ialomiței
11 Géta-hátság / Podișul Getic
11 4 Cotmeana-dombság / Piemontul Cotmeana sau Platforma Cotmeana
11 5 Közép-Argeși-dombság / Gruiurile Argeşului sau Platforma Argeşului
11 6 Cindești-dombság / Piemontul Cindești sau Platforma Cindești
12 Román-alföld / Cîmpia Română
12 4 Găvanu—Burdea-síkság / Cîmpia Găvanu—Burdea
12 4 1 Burdea-sík / Cîmpia Burdea
12 4 2 Cilniștea-sík / Cîmpia Cilniștei
12 4 3 Neajlov-sík / Cîmpia Neajlovului
12 6 Pitești-magassík vagy Pitești-öblözet / Cîmpia Piteștilor
a Rucăr—Dîmbovicioarai-medence / Depresiunea Rucăr—Dîmbovicioara
b Töresvári-hágó / Pasul Bran
c Curmătura Foiii-hágó / Pasul Curmătura Foi
d Léres-hágó / Pasul Lerescu
e Moldoveanu-esücs / Vîrful Moldoveanu
f Negoj-esücs / Vîrful Negoj
g Transzfogarasi út alagútja / Tunelul Transfăgărășean
h Oticu-völgyfolyosó / Culoarul Oticului
i Jezer / Iezer
j Papusa / Păpușa
k Mateiaș
11 Sălătrucui-medence / Depresiunea Sălătrucu
12 Arefu—Corbeni-medence / Depresiunea Arefu—Corbeni
13 Brădetui-medence / Depresiunea Brădetu
14 Brătia-medence / Depresiunea Brătia
15 Cîmpulung- vagy Hosszúmezei-medence / Depresiunea Cîmpulung
16 Stoenesti-medence / Depresiunea Stoenesti
m Runcui-dombság / Culmea Runcului
n Tamaș-dombság / Culmea Tamaşului
o Chicioara-dombság / Culmea Chiciorii
p Toaca-dombság / Culmea Toaca
r Platica-dombság / Culmea Platicăi
s Rîuşor-dombság / Culmea Rîuşorului
t Ciocanu-dombság / Dealurile Ciocanu
u Măţău-dombság / Dealurile Măţău
v Groapa Oii-dombság / Culmea Groapa Oii
w Bărbuleţui-dombság / Dealurile Bărbuleţului
x1 Topolog-völgy-medence vagy Tigveni-medence / Culoarul Topologului
x2 Curtea de Argeş-medence / Depresiunea Curtea de Argeş
x3 Vilsan-völgy-medence / Depresiunea Muşăteşti—Vilsăneşti
x4 Domneşti—Pietroşani-medence / Depresiunea Domneşti—Pietroşani
x5 Aninoasai-medence / Depresiunea Aninoasa
x6 Schitu Goleşti-medence / Depresiunea Schitu Goleşti
x7 Boteni-medence / Depresiunea Boteni
y Rîpa Roşie
z Közép-Argeş-völgye / Culoarul Argeşului de Mijloc

JUDEȚUL ARGHEȘ ARGHEȘ MEGYE



0 10 20 30 km



- A. Cîmpulung / Hosszúmező
- B. Curtea de Argeș / Argyas
- C. Topoloveni
- D. Costești

I. Belső szubkárpáti medencék
Depresiuni subcarpatice interne

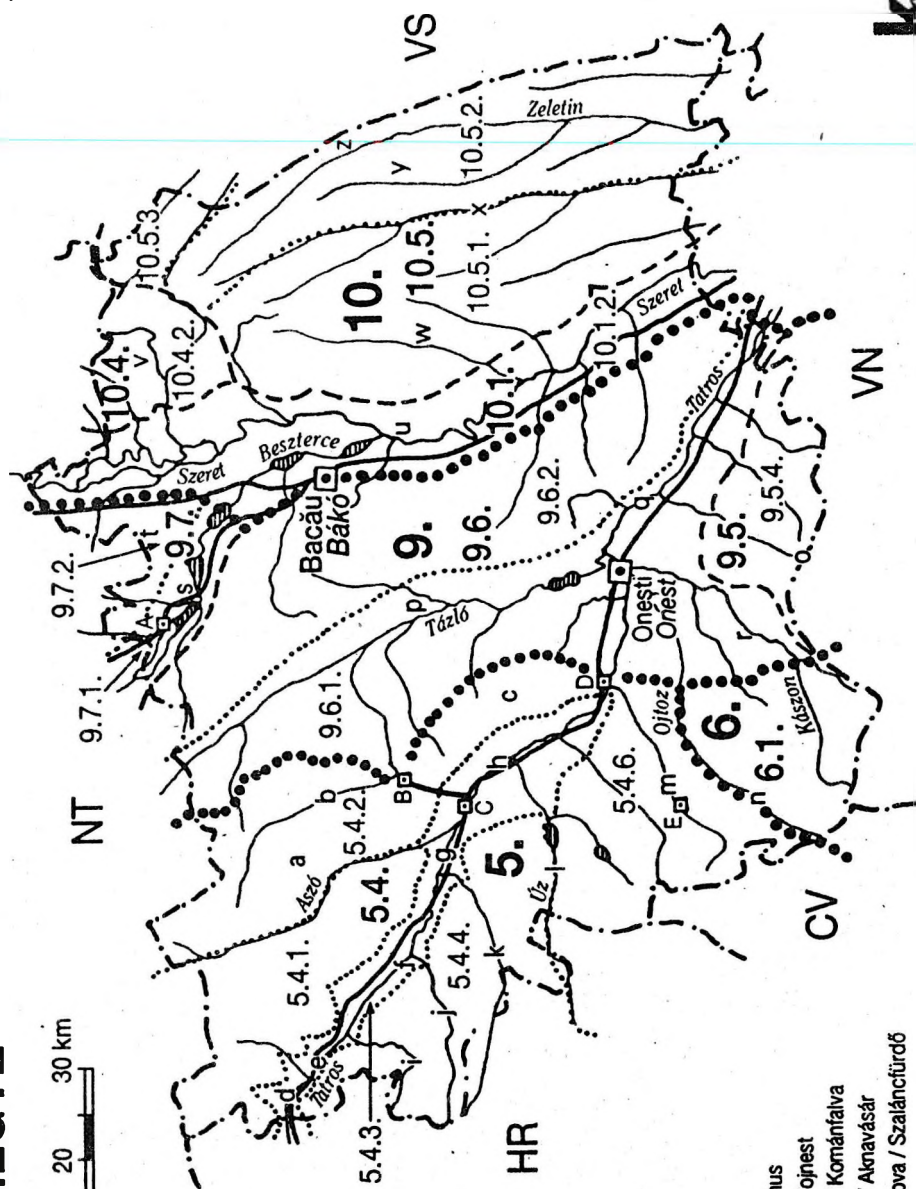
II. Külső szubkárpáti medencék
Depresiuni subcarpatice externe



Ez a térkép a KatiCom KFT támogatásával
és számítógépes térképészeti rendszerének
segítségével készült.

- 5 Keleti-Kárpátok / Carpații Orientali grupa centrală
 5 4 Tatrosmenti-hegyvidék / Munții Troțușului
 5 4 1 Tarkó-hegység / Munții Tarcăului
 5 4 2 Goșman—Berzunc-hegység / Munții Goșman—Berzunț
 5 4 3 Tatros-völgye / Valea Troțușului
 5 4 4 Csiki-havasok / Munții Ciucului
 5 4 6 Nemere-hegység / Munții Nemira
 6 Kárpátkanyari-hegyvidék / Carpații Curburii
 6 1 Háromszéki-havasok (Berecki- vagy Vráncai-hegység) / Munții Vrancei
 9 Szubkárpatok / Subcarpații
 9 5 Vráncai-Szubkárpatok / Subcarpații Vrancei
 9 5 4 Susica-dombsága / Dealurile Șușiței
 9 6 Tázlómenti-Szubkárpatok / Subcarpații Tazlăului
 9 6 1 Tázló—Kászon-medence / Depresiunea Tazlău—Cașin
 9 6 2 Bákói-dombság („Kavicsos-hát”) / Culmea Pietricica
 9 7 Németvásári-Szubkárpatok / Subcarpații Neamțului
 9 7 1 Krakkó—Beszterce-medence / Depresiunea Cracău—Bistrița
 9 7 2 Németvásári-dombság / Dealurile Neamțului
 10 Moldvai-hátság / Podișul Moldovei
 10 1 Moldova—Szeret-völgyfolyosó / Culoarul Moldova—Siret
 10 1 2 Szeretere vagy Közép-Szeret-völgye / Culoarul Siretului de Mijloc
 10 4 Moldvai-központi-fennsík / Podișul Central Moldovenesc
 10 4 2 Felső-Barlád-dombsága / Podișul Birladului superior
 10 5 Tutovai-dombság / Colinele Tutovei
 10 5 1 Rakattó-dombsága / Colinele Răcătău
 10 5 2 Zeletin-dombsága / Colinele Zeletinului
 10 5 3 Simila-dombsága / Colinele Similei
- a Goșman-hegység / Munții Goșmanului
 b Sós-Tázló-völgye / Valea Tazlău Sărat
 c Berzunc- vagy Bersencei-hegység / Munții Berzunț
 d Gyimes-völgye / Valea Ghimeșului
 e Gyimesi-szoros / Strîmtoarea Ghimeș
 f Ágasi-medence / Depresiunea Agăș
 g Strajai-völgyszűkület / Strîmtoarea Straja
 h Kománfalvi-medence / Depresiunea Comănești
 i Csügs-völgye / Valea Ciugheșului
 j Szulca-völgye / Valea Sulței
 k Csobános-völgye / Valea Ciobănuș
 l Úz-völgye / Valea Uzului
 m Szalánc-völgymedence / Depresiunea Slănic-Moldova
 n Ojtozi-völgy / Valea Oituzului
 o Oușoru-dombság / Dealurile Oușoru
 p Tázló-völgymedence / Depresiunea Tazlăului
 q Alsó-Tatros-völgye / Culoarul Troțușului inferior
 r Kászon-völgymedence / Depresiunea Cașinului
 s Alsó-Beszterce-völgye / Culoarul Bistriței inferior
 t Bahnai-dombság / Dealurile Bahnei
 u Csángó-Mezőség / Cîmpia Ceangăilor
 v Balusesti- vagy Balázsfalvi-dombság / Colinele Bălușești
 w Párincai-völgymedence / Depresiunea Parincea
 x Berhécs-völgye / Valea Berheci
 y Doroșan-dombsor / Culmea Doroșan
 z Huțan-dombsor / Culmea Huțanului

JUDEȚUL BACĂU BĂKÓ MEGYE



- A. Buhuși / Buhus
- B. Moinești / Mojnest
- C. Comănești / Kománfalva
- D. Tîrgu Ocna / Aknavásár
- E. Slănic Moldova / Szaláncfürdő



Ez a térkép a Kartcom KFT támogatásával
és szarmatológus térképészeti rendszerének
segítségével készült.

- 1 Alföld (Tiszai-Alföld) / Cîmpia Tisei sau Cîmpia de Vest
- 1 2 Nyírség / Cîmpia Nirului
- 1 2 1 Nagykárolyi-homokhátság / Cîmpia Carei
- 1 3 Érmellék / Cîmpia Ierului
- 1 3 1 Ér-völgye vagy Szalacsi-sík / Cîmpia Sălacei
- 1 3 2 Érhát vagy Tasnádi-sík / Cîmpia Tășnadului
- 1 4 Körösök-síksága / Cîmpia Crișurilor
- 1 4 1 Berettyó-sík / Cîmpia Barcăului
- 1 4 2 Bihari-sík / Cîmpia Bihariei
- 1 4 3 Sebes-Körös-sík / Cîmpia Crișului Repede
- 1 4 4 Nyárszegi-magassík / Cîmpia Miersigului
- 1 4 5 Szalontai-sík / Cîmpia Salontei
- 1 4 6 Csermői-magassík / Cîmpia Cermei
- 2 Erdélyi-középhegység (Erdélyi-szigethegység vagy Nyugati-havasok vagy Nyugati-szigethegység) / Munții Apuseni
- 2 2 Bihar–Gyalui-hegyvidék / Munții Bihar–Muntele Mare
- 2 2 1 Bihar-hegység / Munții Bihorului
- 2 2 2 Vigyázó (Vlegyásza)-hegycsoport / Munții Vlădeasa
- 2 3 Körösvidéki-masszívumok / Masivele Crișene
- 2 3 1 Béli-hegység / Munții Codru–Moma
- 2 3 2 Királyerdő / Munții Pădurea Craiului
- 2 3 3 Réz-hegység / Muntele Șes sau Munții Plopiș
- 2 4 Körösvidéki-dombság / Dealurile Crișene
- 2 4 3 Béli-hegyalja / Dealurile Codru–Momei
- 2 4 4 Belényesi-medence / Depresiunea Beiuș
- 2 4 5 Királyerdőalja / Dealurile Pădurii Craiului
- 2 4 6 Báródság vagy Sebes-Körös-völgye / Depresiunea Vad–Borod
- 2 4 7 Nagyváradi-Hegyköz / Dealurile Oradei
- 2 5 Szilágysági-domhvidék / Dealurile Silvaniei
- 2 5 1 Berettyómenti-dombság / Dealurile Barcăului
- 2 5 2 Krasznamenti-dombság / Dealurile Crasnei
- a Érmihályfalvi-homokhát / Cîmpia Valea lui Mihai
- b Margittai-kapu / Poarta Marghitei
- c Nagyváradi-kapu / Poarta Oradei
- d Érszőlősi-dombság / Dealurile Vișoarei
- e Berettyószéplaki-medence / Dealurile Suplacu de Barcău
- f Pappfalvi-medence / Depresiunea Popești
- g Tatarosi-medence / Depresiunea Brusturi
- h Élesdi-hegyalja / Dealurile Lugașului
- i Királyhágó / Pasul Piatra Craiului
- j Báródi-fennsík / Podișul Beznea
- k Révi-szoros / Defileul Vadu Crișului
- l Vércsorigi-dombság / Dealurile Vîrciorog
- m Tasádi-dombság / Dealurile Tășadului
- n Harangmezei-dombság / Dealurile Hidișelului
- o Bihardobrosdi-dombság / Dealurile Dobreștilor
- p Hollódi-medence / Depresiunea Holod
- q Pápmezei-dombság / Dealurile Vălanilor
- r Belényesi-hegyalja / Dealurile Meziadului
- s Köröstárkányi-hegyalja / Dealurile Tărcăiței
- t Kodru / Codru
- u Móma / Moma
- v Kisbelényesi-hegycsoport / Culmea Beiușele
- w Tízfalusi-karsztfennsík / Platoul Zece Hotare
- x Biharfüredi-kismedence / Bazinetul Sfîna de Vale
- y Petroszi-hegycsoport / Munții Pietroasei
- z Alsó-havas vagy Déli-Bihar-hegység / Munții Bihorului de Sud

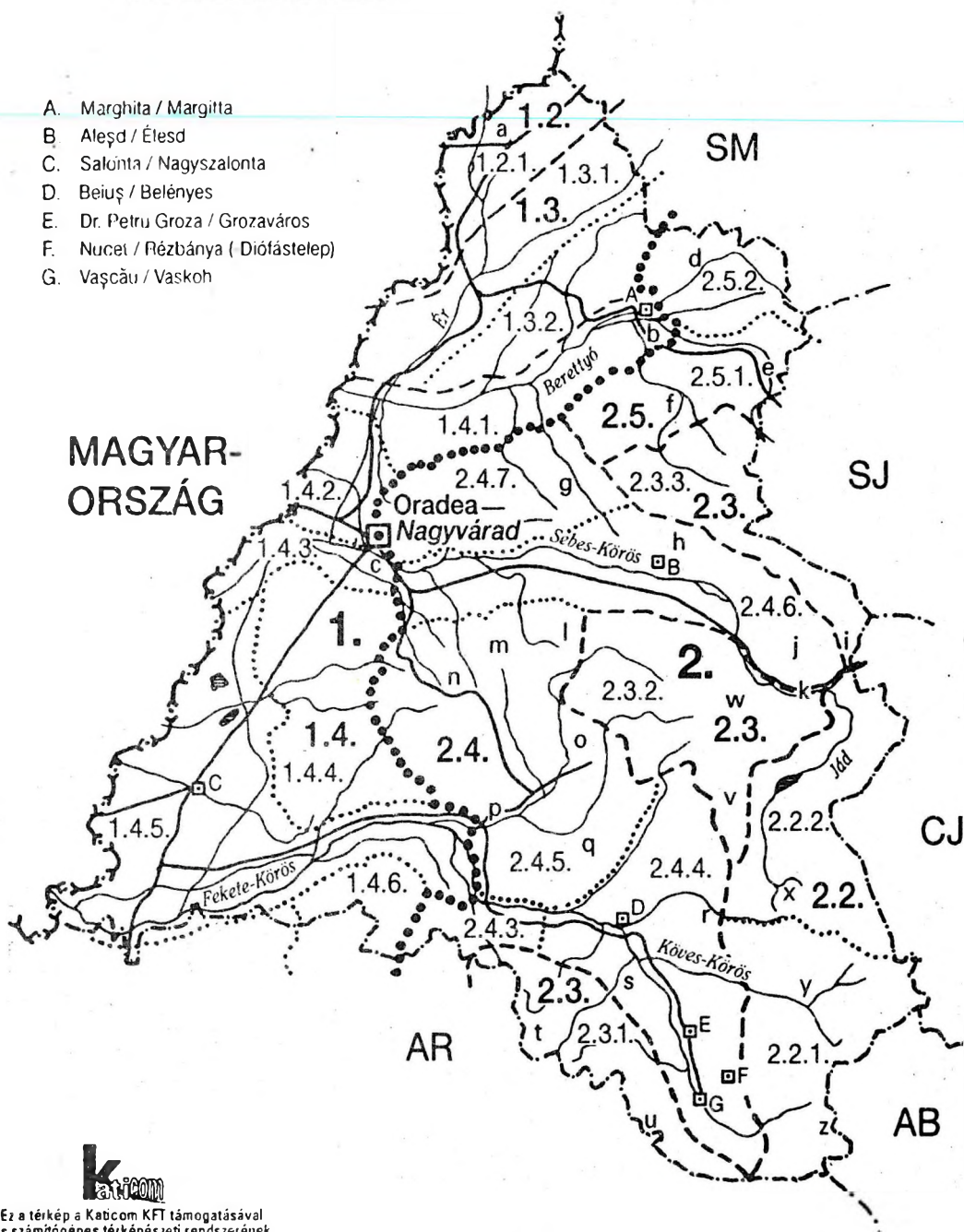
JUDEȚUL BIHOR

BIHAR MEGYE

0 10 20 30 km



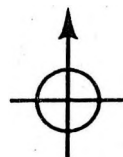
- A. Marghita / Margitta
- B. Aleșd / Élesd
- C. Salonta / Nagyszalonta
- D. Beiuș / Belényes
- E. Dr. Petru Groza / Grozaváros
- F. Nucet / Rézbánya (Diófástelep)
- G. Vașcău / Vaskoh



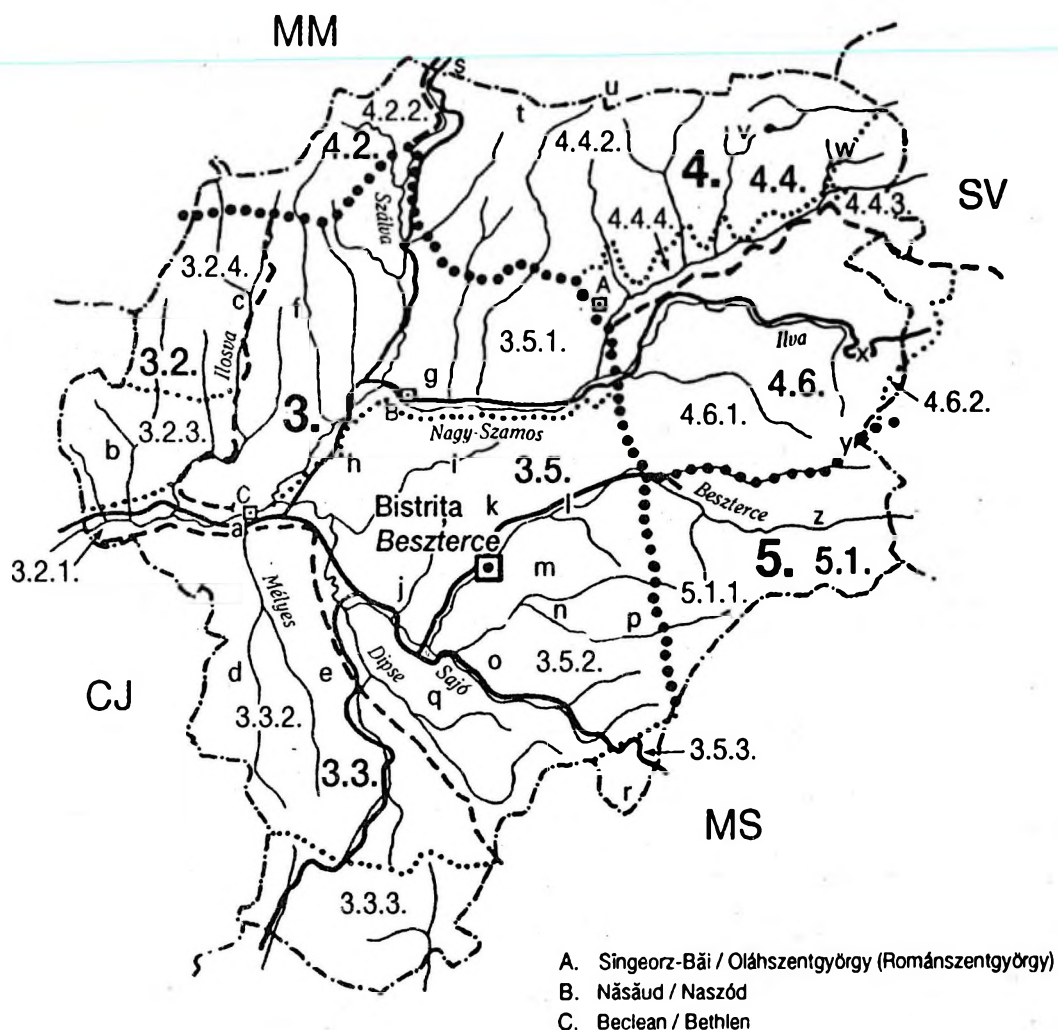
Ez a térkép a Katicom KFT támogatásával
és számítógépes térképészeti rendszerének
segítségével készült.

- 3 Erdélyi-medence / Depresiunea Transilvanei sau Bazinul Transilvanei
3 2 Északi-Szamos-hátság / Podișul Someșan de Nord
3 2 1 Szamos-völgye / Culoarul Someșului
3 2 3 Csicsói-dombság / Dealurile Ciceului
3 2 4 Ilosvai-hegység / Culmea Breaza
3 3 Erdélyi-Mezőség / Cîmpia Transilvaniei
3 3 2 Északi- vagy Magas-Mezőség / Cîmpia de Nord sau Cîmpia Fizeșului
3 3 3 Déli- vagy Marosi-Mezőség / Cîmpia de Sud sau Cîmpia Sărmașului
3 5 Beszterce—Régeni-dombvidék (Erdélyi-Szubkárpatók É-i fele) / Subcarpații Transilvaniei sectorul de nord
3 5 1 Naszódi-dombság / Muscelele Năsăudului
3 5 2 Besztercei-dombság / Dealurile Bistriței
3 5 3 Régeni-dombság vagy Régeni-medence / Dealurile Mureșului sau Dealurile Reghinului
4 Északkeleti-Kárpatok (Keleti-Kárpatok északi része) /
Carpații Orientali grupa nordică vagy
Máramaros—Bukovinai-Kárpatok / Carpații Maramureș—Bucovinei
4 2 Lápos—Széples (Cibles)-hegyvidék / Munții Lăpuș—Țibleș
4 2 2 Széples (Cibles)-hegység / Munții Țibleșului
4 4 Máramaros—Radnai-masszívum / Masivul Maramureș—Rodna
4 4 2 Radnai-havasok / Munții Rodnei
4 4 3 Szuhard-hegység / Munții Suhardului
4 4 4 Radnai-völgy / Valea Rodnei
4 6 Borgói-hegyvidék / Munții Bîrgău—Dorna
4 6 1 Borgói-hegység / Munții Bîrgăului
4 6 2 Dorna-medence / Depresiunea Dornelor
5 Keleti-Kárpatok / Carpații Orientali grupa centrală
5 1 Kelemen—Görgényi—Hargita-hegyvidék / Munții vulcanici Căliman—Gurghiu—Harghita
5 1 1 Kelemen-havasok / Munții Căliman
- a Bethleni-medence / Depresiunea Beclean
b Csicsói-Magura / Măgura Ciceului
c Ilosva-völgye / Valea Ilișuei
d Szászszombori-dombság / Dealurile Jimborului
e Szászlekencei-dombság / Dealurile Lechinței
f Zágrai-dombság / Dealurile Suplaiului sau Dealurile Zagei
g Naszódvidék / Țara Năsăudului
h Tóháti-dombság / Dealurile Tăure
i Nagydemeteri-medence / Depresiunea Dumitra
j Sajómagyarósi-dombság / Dealurile Măgheruș
k Besztercei-Várhegy-dombsága / Dealurile Cetății
l Besztercei-völgymedence / Depresiunea Bistrița—Iad—Bîrgău
m Vindai-dombság / Dealurile Vinda
n Budaki-medence / Depresiunea Budac
o Bilaki-dombság / Dealurile Domnești
p Kelemen-hegyalja / Piemontul Călimanilor
q Sajómenti-dombsor / Culmea Șieului
r Monorfalvi-dombság / Dealurile Monorei
s Setref-hágó vagy Cibles—Radnai-nyereg / Pasul Șetref
t Öreghavas-csoportja / Munții Rodnei grupa Bătrîna
u Nagy-Pietrosz-csoportja / Munții Rodnei grupa Pietrosu Mare
v Ünökő-csoportja / Munții Rodnei grupa Ineu
w Radnai-hágó / Pasul Rotunda
x Ilvai-hágó / Pasul Ilvei
y Borgói-hágó / Pasul Tihuța
z Kolibicai-kismedence / Depresiunea Colibița

JUDEȚUL BISTRIȚA-NĂȘĂUD BESZTERCE-NASZÓD MEGYE



0 10 20 30 km



Ez a térkép a Katicom KFT támogatásával
és számítógépes térképészeti rendszerének
segítségével készült.

Botoșani / Botosán

- 10 Moldvai-hátság / Podișul Moldovei
- 10 2 Szucsávai-dombvidék / Podișul Sucevei
- 10 2 4 Felső-Szeret-völgye / Culoarul Siretului Superior
- 10 2 5 Ibănești-dombság / Dealurile Ibănești
- 10 2 6 Bour—Vorona-dombság / Colinele Bour—Vorona
- 10 2 7 Dealu Mare—Ruginoasa-dombság / Colinele Dealu Mare—Ruginoasa
- 10 3 Moldvai-Mezőség vagy Zsizsia-alföld / Cîmpia Moldovei sau Cîmpia Jijiei
- 10 3 1 Felső-Zsizsia-alföld / Cîmpia Jijiei superioare
- 10 3 2 Alsó-Zsizsia-alföld / Cîmpia Jijiei inferioare

- a Bour-dombság / Dealurile Bour
- b Derscai-nyereg / Șaua Dersca
- c Loznai-dombság / Dealurile Loznei
- d Buceceai-nyereg / Șaua Bucecea—Leorda
- e Corni-dombság / Dealurile Corni
- f Voronai-nyereg / Șaua Vorona
- g Tudorai-dombság / Dealurile Tudorei
- h Herlói-dombság / Dealurile Hirlăului sau Dealurile Holm
- i Dorohoji-öblözet / Golful Dorohoi
- j Botosáni-medence / Depresiunea Botoșani
- k Cristești-medence / Depresiunea Cristești
- l Darabani-hátság / Podișul Darabanilor
- m Săveni-mezőség / Colinele Bașeului
- n Volovăț-völgye / Valea Volovățului
- o Ibăneasa-völgye / Valea Ibăneasei
- p Felső-Zsizsia-völgye / Culoarul Jijiei superior
- q Botosáni-mezőség / Colinele Sitnei
- r Felső-Szitna-hátsága / Podișul Sitnei
- s Copălăui-halomvidék / Dealurile Copălăului
- t Cozancea-halomvidék / Dealurile Cozancei
- u Novoszelicai-ártér / Lunca Sulița Nouă
- v Stîncea—Costești-ártér / Lunca Stîncea—Costești
- w Miletin-halomvidék / Colinele Miletinului
- x Miletin-völgye / Culoarul Miletinului
- y Alsó-Zsizsia-völgye / Culoarul Jijiei inferior
- z Középső-Prut-ártérisk / Lunca Prutului de Mijloc

JUDEȚUL BOTOȘANI BOTOSÁN MEGYE



0 10 20 30 km



- A. Darabani
- B. Săveni
- C. Dorohoi / Dorohoj



Ez a térkép a Kartocom KFT támogatásával és számítógépes térképészeti rendszerének segítségével készült.

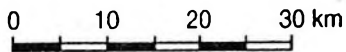
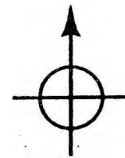
Brăila / Braila

- 12 **Román-alföld / Cîmpia Română**
- 12 9 **Bodza—Szeret-síkság / Cîmpia Buzău—Siret**
- 12 9 1 **Rîmnic—Foksányi-hegylábsík / Cîmpia Rîmnic—Focșani**
- 12 9 2 **Bodzamenti-sík / Cîmpia Buzăului**
- 12 9 3 **Alsó-Szeret-sík / Cîmpia Siretului inferior**
- 12 10 **Bărăgan**
- 12 10 1 **Északi-Bărăgan / Bărăganul de Nord sau Cîmpia Brăilei**
- 12 10 2 **Călnățui-sík / Cîmpia Călnățui**
- 12 10 3 **Középső-Bărăgan / Bărăganul de Mijloc sau Bărăganul Ialomiței**
- 13 **Dunai-ártér és Duna-delta / Lunca și Delta Dunării**
- 13 2 **Munténiai-Duna-ártér / Lunca Dunării Munteniei**
- 13 2 2 **Kelet-munténiai-Duna-ártér / Lunca Dunării Munteniei de Est**

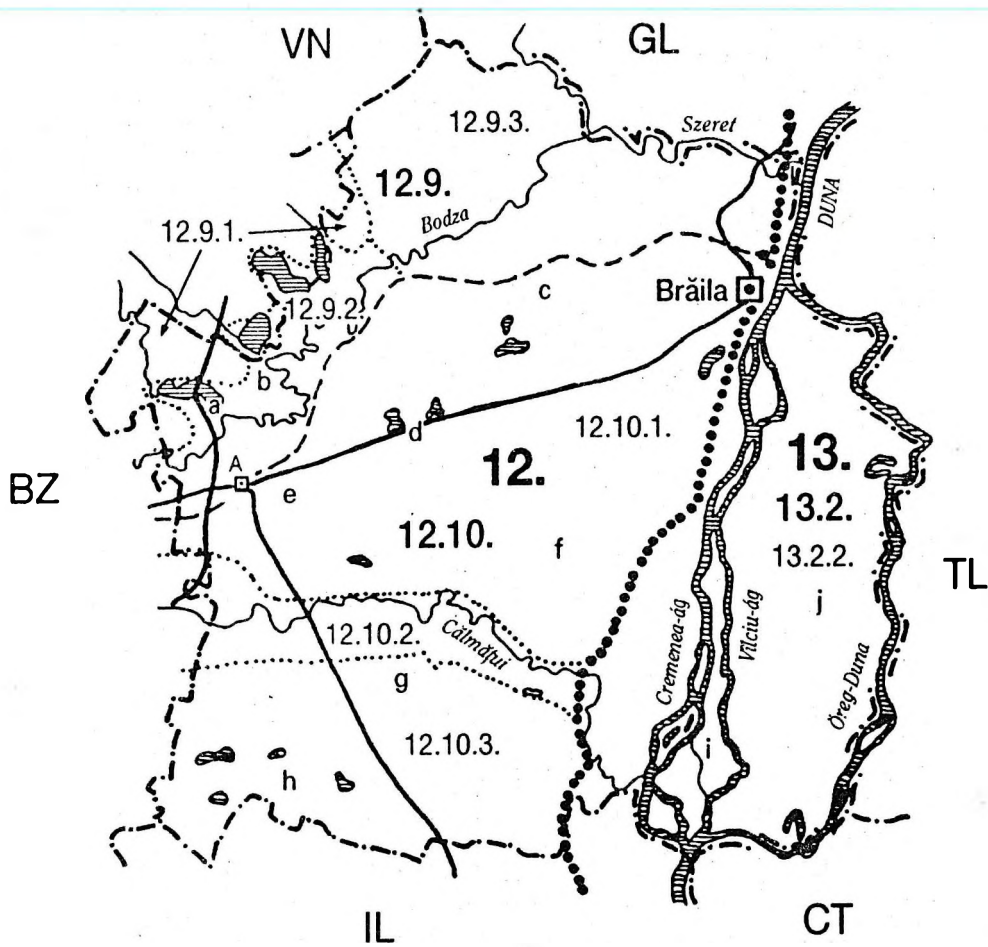
- a **Jirlăui-tó / Lacul Jirlău**
- b **Cîneni-sóstó / Lacul Sărat-Cîneni**
- c **Gemenelei-sík / Cîmpul Gemenele**
- d **Iancai-sík / Cîmpul Ianca**
- e **Mircea Vodă-sík / Cîmpul Mircea Vodă**
- f **Vizirui-sík / Cîmpul Viziru**
- g **Mohreanu-homokhát / Cîmpul Mohreanu**
- h **Roșiori-sík / Cîmpul Roșiori**
- i **Brailai-Kis-sziget / Insula Mică a Brăilei**
- j **Brailai-Nagy-sziget / Insula Mare a Brăilei**
- k **Szeret-torkolat / Gura Siretului**

JUDEȚUL BRĂILA

BRĂILA MEGYE



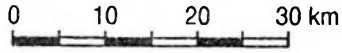
A. Făurei



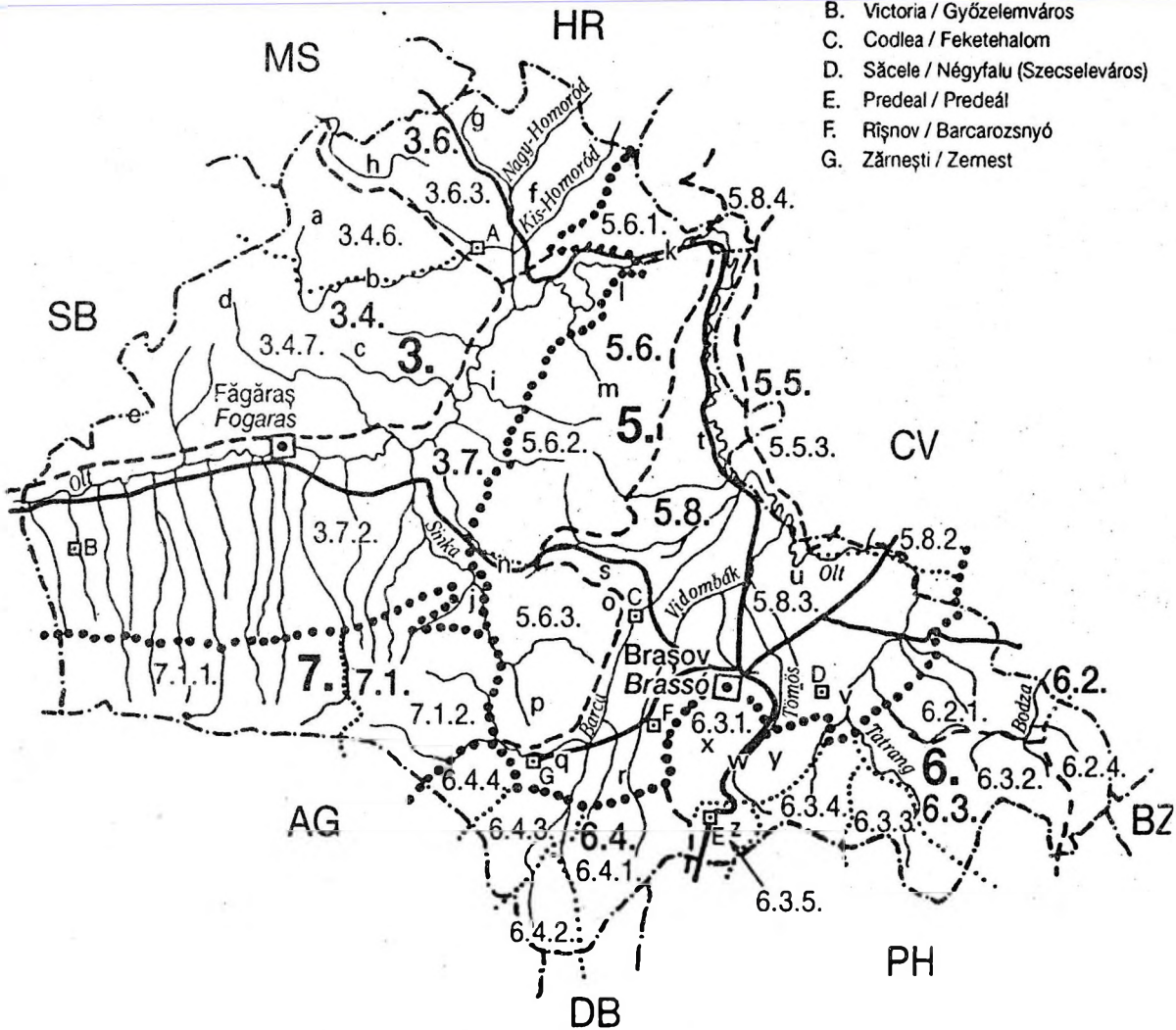
Ez a térkép a Katicom KFT támogatásával és számítógépes térképészeti rendszerének segítségével készült.

- 3 Erdélyi-medence / Depresiunea Transilvaniei sau Bazinul Transilvaniei
- 3 4 Küküllök-dombsága vagy Küküllök-menti-hátság / Podisul Tîrnavelor
- 3 4 6 Hortobágyi-dombság / Podisul Hirtibaciu de Nord
- 3 4 7 Oltmelléki-dombság / Podisul Hirtibaciu de Sud
- 3 6 Szováta—Udvarhelyi-dombvidék (Erdélyi-Szubkárpatók D-i fele) / Subcarpaţii Transilvaniei sectorul de sud
- 3 6 3 Homoródi-dombság / Subcarpaţii Homoroadelor
- 3 7 Dél-erdélyi-medencesor / Culoarul depresionar Sălişte—Sibiu—Făgăraş
- 3 7 2 Fogarasi-medence / Depresiunea Făgăraşului sau Ţara Oltului
- 5 Keleti-Kárpátok / Carpaţii Orientali grupa centrală
- 5 5 Bodoki—Baróti-hegyvidék / Munţii Bodec—Baraolt
- 5 5 3 Baróti-hegység / Munţii Baraoltului
- 5 6 Persányi-hegyvidék / Munţii Perşanii
- 5 6 1 Északi-Persány vagy Rika-hegység / Munţii Perşanii de Nord
- 5 6 2 Középső-Persány vagy Apácai-erdő / Munţii Perşanii Centrali
- 5 6 3 Déli-Persány vagy Feketehalmi-hegycsoport / Munţii Perşanii de Sud
- 5 8 Brassó—Háromszéki-medence / Depresiunea Braşovului
- 5 8 2 Sepsiszéki-medence / Depresiunea Şepsi
- 5 8 3 Barcasági-medence / Depresiunea Ţara Birsei
- 5 8 4 Baróti- vagy Erdővidéki-medence / Depresiunea Baraolt sau Depresiunea Braşov—Trei Scaune
- 6 Kárpátkanyari-hegyvidék / Carpaţii Curburii
- 6 2 Bodzai-havasok / Munţii Buzăului
- 6 2 1 Bodzafordulói-hegyvidék / Clăbucetele Întorsurii
- 6 2 4 Szilon-havas / Munţii Siriu
- 6 3 Brassói-havasok / Munţii Braşovului
- 6 3 1 Barcasági-hegyvidék / Munţii Birsei
- 6 3 2 Csukás-hegység / Munţii Ciucas
- 6 3 3 Grohotiş-hegység / Munţii Grohotiş
- 6 3 4 Baiu-hegység / Munţii Baiului
- 6 3 5 Predeal—Színajai-völgy / Valea Prahovei sectorul Predeal—Sinaia
- 6 4 Bucecs—Királykő-hegyvidék / Munţii Bucegi—Leaota—Piatra Craiului
- 6 4 1 Bucecs-hegység / Munţii Bucegi
- 6 4 2 Leaota-hegység / Munţii Leaota
- 6 4 3 Töresvári-átjáró / Culoarul Rucăr—Bran
- 6 4 4 Királykő-hegység / Munţii Piatra Craiului
- 7 Déli-Kárpátok / Carpaţii Meridionali
- 7 1 Fogarasi-hegytömeg / Masivul Făgăraş
- 7 1 1 Fogarasi-havasok / Munţii Făgăraş
- 7 1 2 Szág-hegycsoport / Munţii Ţaga
- a Héjjasfalvi-dombság / Podişul Vinătorilor
- b Kosd-völgye / Valca Mare
- c Tyukosi-dombság / Podişul Ticuşului
- d Nádpataki-dombság / Podişul Rodbavului
- e Nagysinkai-dombság / Podişul Cincului
- f Homoródi-medence / Depresiunea Homorod
- g Erkedí-dombság / Dealurile Arhitei
- h Szászbudai-kismedence / Depresiunea Buneşti
- i Kománai-völgy-medence / Culoarul Comana
- j Sinkai-kismedence / Depresiunea Şinca
- k Alsórákosi-szoros / Defileul Racoş
- l Oltmelléki-bazalt-hegyek / Munţii de bazalt ai Racoşului
- m Bogáti-hágó / Pasul Bogata
- n Persányi-hágó / Trecătoarea de la Vlădeni—Perşani
- o Kotla vagy Feketehalmi-Magura / Măgura Codlei
- p Almásmezei-fennsík / Platforma Poiana Mărului
- q Zernesti-öblözet / Golful Zărneşti
- r Szohodói-hegyalja / Piemontul Sohodolului
- s Vledényi-öblözet / Golful Vlădeni
- t Szászveresmart—Köpec-völgy-medence / Culoarul Rotbav—Căpeni
- u Barcaszentpéteri-Várhegy vagy Lempes-hegy / Dealu Lempes
- v Hétfalusi-hegyalja / Piemontul Săcelelor
- w Tömösi-szoros / Defileul Timişului
- x Keresztényhavas / Postăvarul
- y Nagykőhavas / Piatra Mare
- z Predeal-fennsík / Platforma Predeal

JUDEȚUL BRAȘOV BRASSÓ MEGYE



- A. Rupea / Köhalom
- B. Victoria / Győzelemváros
- C. Codlea / Feketehalom
- D. Săcele / Négyfalu (Szecseleváros)
- E. Predeal / Predeál
- F. Rîșnov / Barcarozsnyó
- G. Zărnești / Zernest




Ez a térkép a Katicom KFT támogatásával
és számítógépes térképészeti rendszerének
segítségével készült.

- 12 **Román-alföld / Cîmpia Română**
12 4 Găvanu—Burdea-síkság / Cîmpia Găvanu—Burdea
12 4 2 Cîlniștea-sík / Cîmpia Cîlniștei
12 4 3 Neajlov-sík / Cîmpia Neajlovului
12 5 Burnaz / Cîmpia Burnazului
12 7 Vlășia-síkság / Cîmpia Vlășiei
12 7 1 Argeș—Sabar-ártérisík / Lunca Argeș—Sabar
12 7 2 Bukarești-sík / Cîmpia Bucureștilor
12 7 3 Snagovi-sík / Cîmpia Snagovului
12 7 4 Maiai-sík / Cîmpia Maia
12 7 5 Movilița-sík / Cîmpia Moviliței
12 7 6 Cîlnău-sík / Cîmpia Cîlnăului
12 8 Titu—Sărata-síkság / Cîmpia Titu—Sărata
12 8 2 Titui-sík / Cîmpia Titului
13 **Duna-ártér és Duna-delta / Lunca și Delta Dunării**
13 2 Munténiai-Duna-ártér / Lunca Dunării Munteniei
13 2 1 Nyugat-munténiai-Duna-ártér / Lunca Dunării Munteniei de Vest

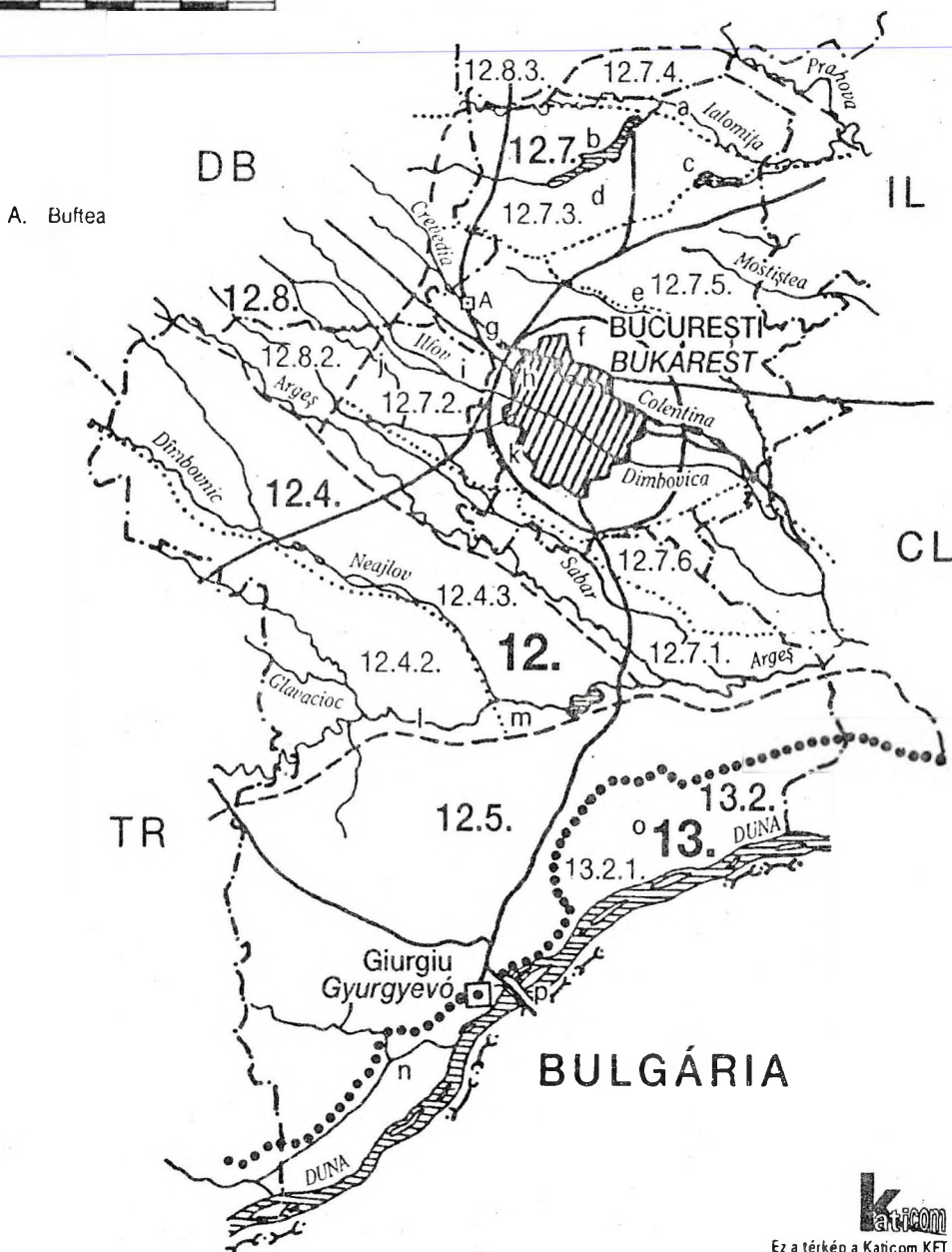
- a Ialomița-völgysík / Lunca Ialomiței
b Snagovi-tó / Lacul Snagov
c Căldărușani-tó / Lacul Căldărușani
d Vlășia-erdő / Pădurea Vlășiei
e Pasărea-völgye / Valea Pasărei
f Otopeni—Cernicai-sík / Cîmpul Otopeni—Cernica
g Colentina-völgye / Lunca Colentinei
h Colentina-sík / Cîmpul Colentinei
i Dimbovica-völgysík / Lunca Dimboviței
j Ilfov-sík / Cîmpul Ilfovului
k Cotroceni-sík / Cîmpul Cotroceni
l Cîlniștea-völgye / Lunca Cîlniștei
m Călugăreni-sík / Cîmpul Călugăreni
n Pasărea-ártér / Lunca Pasărea
o Greacai-ártér / Lunca Greaca
p Giurgiu—Ruszei- vagy Gyurgyevói-átkelőhely / Podul Giurgiu—Ruse

BUCUREȘTI ȘI SECTORUL ILFOV JUDEȚUL GIURGIU

BUKAREST ÉS AZ ILFOVI KÖRZET GIURGIU MEGYE



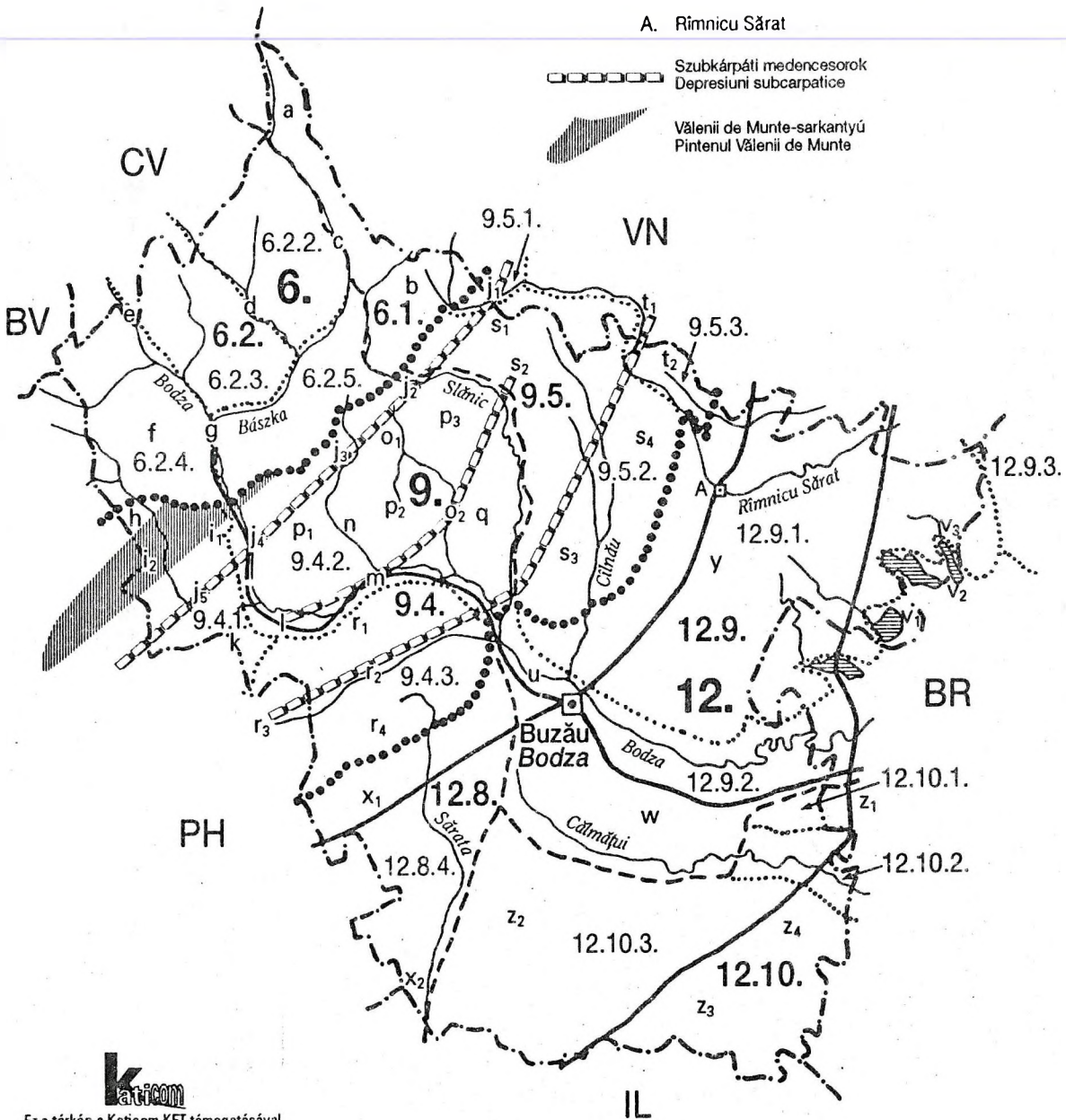
PH



Ez a térkép a Katicom KFT támogatásával
és számítógépes térképészeti rendszerének
segítségével készült.

- 6 Kárpátkanyari-hegyvidék / Carpații Curburii
 6 1 Háromszéki-havasok / Munții Vrancei
 6 2 Bodzai-havasok / Munții Buzăului
 6 2 2 Csihányos—Pintyiló-hegység / Munții Penteleu
 6 2 3 Podu Calului-hegység / Munții Podu Calului
 6 2 4 Szilon-havas / Munții Siriu
 6 2 5 Ivăneți-hegyhát / Culmea Ivăneț
 9 Szubkárpatok / Subcarpații
 9 4 Bodzai-Szubkárpatok / Subcarpații Buzăului
 9 4 1 Teleajen—Bodza-dombság / Dealurile Priporului
 9 4 2 Bodza—Slănic-dombság / Dealurile Botanului
 9 4 3 Istrițai-dombság / Dealurile Istriței
 9 5 Vráncsai-Szubkárpatok / Subcarpații Vrancei
 9 5 1 Vráncsai-medence / Depresiunea Vrancei
 9 5 2 Cîlnău-dombsága / Dealurile Cîlnăului
 9 5 3 Milkó-dombsága / Dealurile Milcovului
 12 Román-alföld / Cîmpia Română
 12 8 Titu—Sărata-síkság / Cîmpia Titu—Sărata
 12 8 4 Sărata-sík / Cîmpia Săratei
 12 9 Bodza—Szeret-síkság / Cîmpia Buzău—Siret
 12 9 1 Rîmnic—Foksányi-hegylábsík / Cîmpia Rîmnic—Focșani
 12 9 2 Bodzamenti-sík / Cîmpia Buzăului
 12 9 3 Alsó-Szeret-sík / Cîmpia Siretului inferior
 12 10 Bărăgan
 12 10 1 Északi-Bărăgan / Bărăganul de Nord sau Cîmpia Brăilei
 12 10 2 Călmățui-sík / Cîmpia Călmățui
 12 10 3 Középső-Bărăgan / Bărăganul de Mijloc sau Bărăganul Ialomiței
- a Lakóca-hegycsoport / Munții Lăcăuți
 b Furu-hegycsoport / Munții Furu
 c Kis-Bászka-völgye / Valea Bîsca Mică
 d Nagy-Bászka-völgye / Valea Bîsca Mare
 e Bodza-szoros / Trecătoarea Buzăului
 f Munteoru-hegycsoport / Culmea Munteoru
 g Nehoiui-völgymedence / Depresiunea Nehoiu
 h Chiojdui-kismedence / Depresiunea Chiojdu
 i Vălenii de Munte-sarkantyú / Pintelul Vălenii de Munte
 i1 Cometu-dombsóport / Dealurile Cometului
 i2 Pripor-dombsóport / Dealurile Priporului
 j1 Jitiai-medence / Depresiunea Jitia
 j2 Lopătari-medence / Depresiunea Lopătari
 j3 Brăești-kismedence / Depresiunea Brăești
 j4 Pătîrlagelei-medence / Depresiunea Pătîrlagele
 j5 Calvini-medence / Depresiunea Calvini
 k Sălciai-dombság / Dealurile Sălciei
 l Cislăui-medence / Depresiunea Cislău
 m Pîrscovi-medence / Depresiunea Pîrscov
 n Cozieni-kismedence / Depresiunea Cozieni
 o Sărățel-völgymedence / Culoarul Sărățelului
 o1 Chiliile—Cănești-medence / Depresiunea Chiliile—Cănești
 o2 Grăbicina—Policiori-medence / Depresiunea Grăbicina—Policiori
- p1 Blidișel-dombság / Dealurile Blidișelului
 p2 Dîlmai-dombság / Dealurile Dîlmei
 p3 Bocu-dombság / Dealurile Bocului
 q Sărvulkánok-dombsága / Dealurile Piclelor
 r1 Ciolanu-dombság / Dealurile Ciolanu
 r2 Nișcov-medence / Depresiunea Nișcov
 r3 Singerui-medence / Depresiunea Singeru
 r4 Istrițai-dombhát / Culmea Istriței
 s1 Bisocai-dombság / Dealurile Bisocăi
 s2 Sărulești-kismedence / Depresiunea Sărulești
 s3 Blăjani-dombhát / Culmea Blăjani
 s4 Budai-dombhát / Culmea Budei
 t1 Dumitrești-medence / Depresiunea Dumitrești
 t2 Căpățîna-dombság / Dealurile Căpățîinii
 u Bodzai-kapu / Poarta Buzăului
 v1 Amara-tó / Balta Amara Buzăului
 v2 Fehér-tó / Balta Albă
 v3 Ciulnița-tó / Lacul Ciulnița
 w Bodzaszög / Conul Buzăului
 x1 Istrițai-hegylábsík / Glacisul Istriței
 x2 Sărata-ártér / Lunca Săratei
 y Rîmnici-hegylábsík / Glacisul Rîmnicului
 z1 Mircea Vodă-sík / Cîmpul Mircea Vodă
 z2 Urziceni-sík / Cîmpul Urziceni
 z3 Roșiori-sík / Cîmpul Roșiori
 z4 Mohreanu-homokhát / Cîmpul Mohreanu

JUDEȚUL BUZĂU BODZA MEGYE



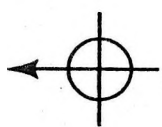
katicom
 Ez a térkép a Katicom KFT támogatásával
 és számítógépes térképészeti rendszerének
 segítségével készült.

Călărași

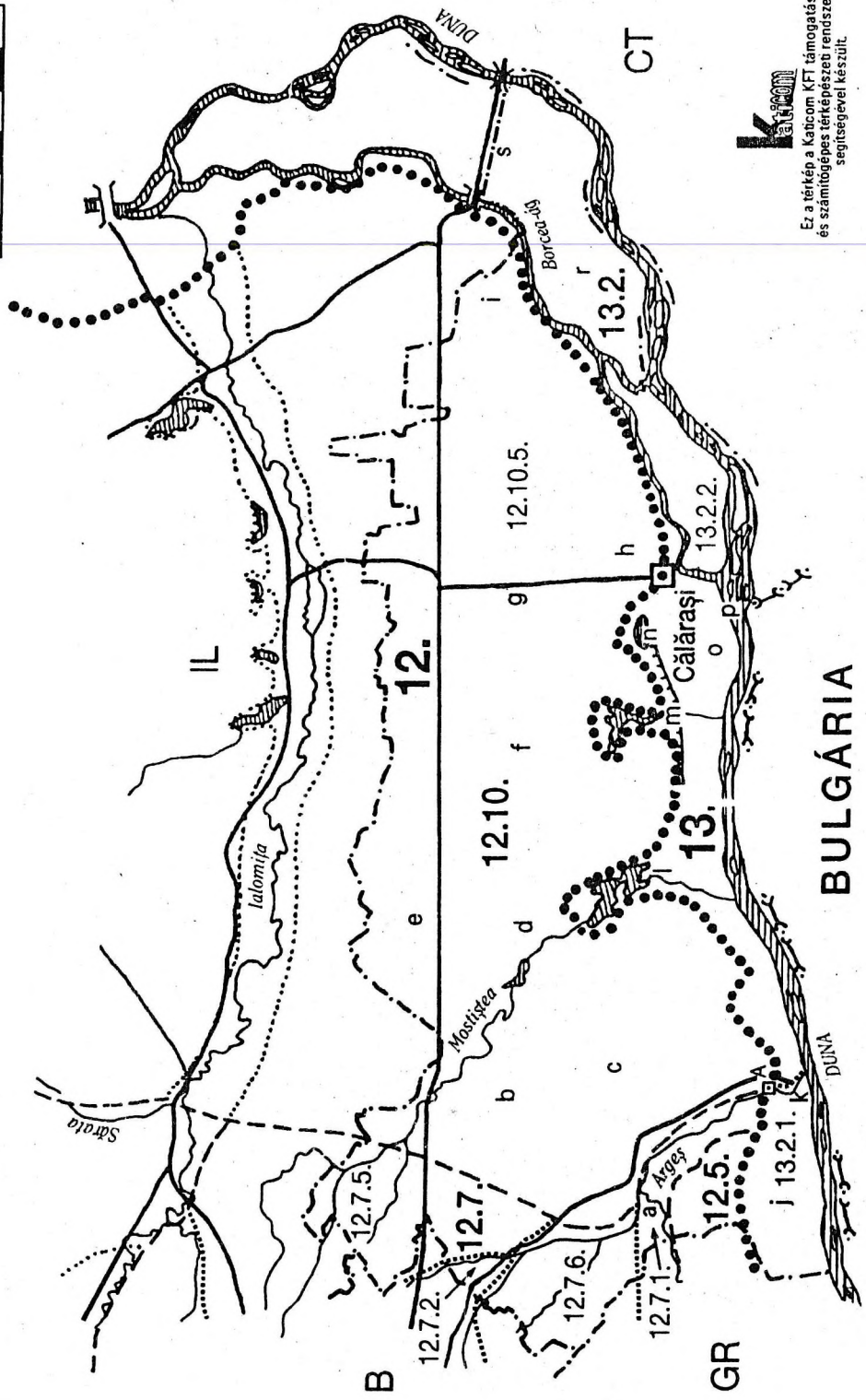
- 12 **Román-alföld / Cîmpia Română**
- 12 5 Burnaz / Cîmpia Burnazului
- 12 7 Vlășia-síkság / Cîmpia Vlășiei
- 12 7 1 Argeș–Sabar-ártérisík / Lunca Argeș–Sabar
- 12 7 2 Bukaresti-sík / Cîmpia Bucureștilor
- 12 7 5 Movilițai-sík / Cîmpia Moviliței
- 12 7 6 Cîlnău-sík / Cîmpia Cîlnăului
- 12 10 Bărăgan
- 12 10 5 Déli-Bărăgan / Bărăganul de Sud sau Bărăganul Mostiștei
- 13 **Duna-ártér és Duna-delta / ! unca și Delta Dunării**
- 13 2 Munténiai-Duna-ártér / Lunca Dunării Munteniei
- 13 2 1 Nyugat-munténiai-Duna-ártér / Lunca Dunării Munteniei de Vest
- 13 2 2 Kelet-munténiai-Duna-ártér / Lunca Dunării Munteniei de Est

-
- a Dimbovica-torkolat / Gura Dimboviței
 - b Mostiștea-sík / Cîmpul Mostiștei
 - c Nanai-sík / Cîmpul Nana
 - d Argova-sík / Cîmpul Argovei
 - e Lehliui-sík / Cîmpul Lehliului
 - f Berza-völgyelés / Valea Berzei
 - g Ștefan Vodă-sík / Cîmpul Ștefan Vodă
 - h Călărași-terasz / Cîmpul Călărași
 - i Hagieni-sík / Cîmpul Hagieni
 - j Greacai-ártér / Lunca Greaca
 - k Argeș-torkolat / Gura Argeșului
 - l Mostiștea-tó / Iezerul Mostiștea
 - m Gălățui-tó / Lacul Gălățui
 - n Călărași-tó / Lacul Călărași
 - o Călărași-ártér / Lunca Călărași
 - p Călărași—Ostrovi-átkelőhely / Vadul Călărași—Ostrov
 - r Ialomița-láp / Balta Ialomiței
 - s Fetești—Cernavodai-híd / Podul Fetești—Cernavodă

JUDEȚUL CĂLĂRAȘI CĂLĂRAȘI MEGYE



A. Oltenița



Ez a térkép a Katiom KFT támogatásával
és szatellitűztes térképezési rendszerének
segítségével készült.

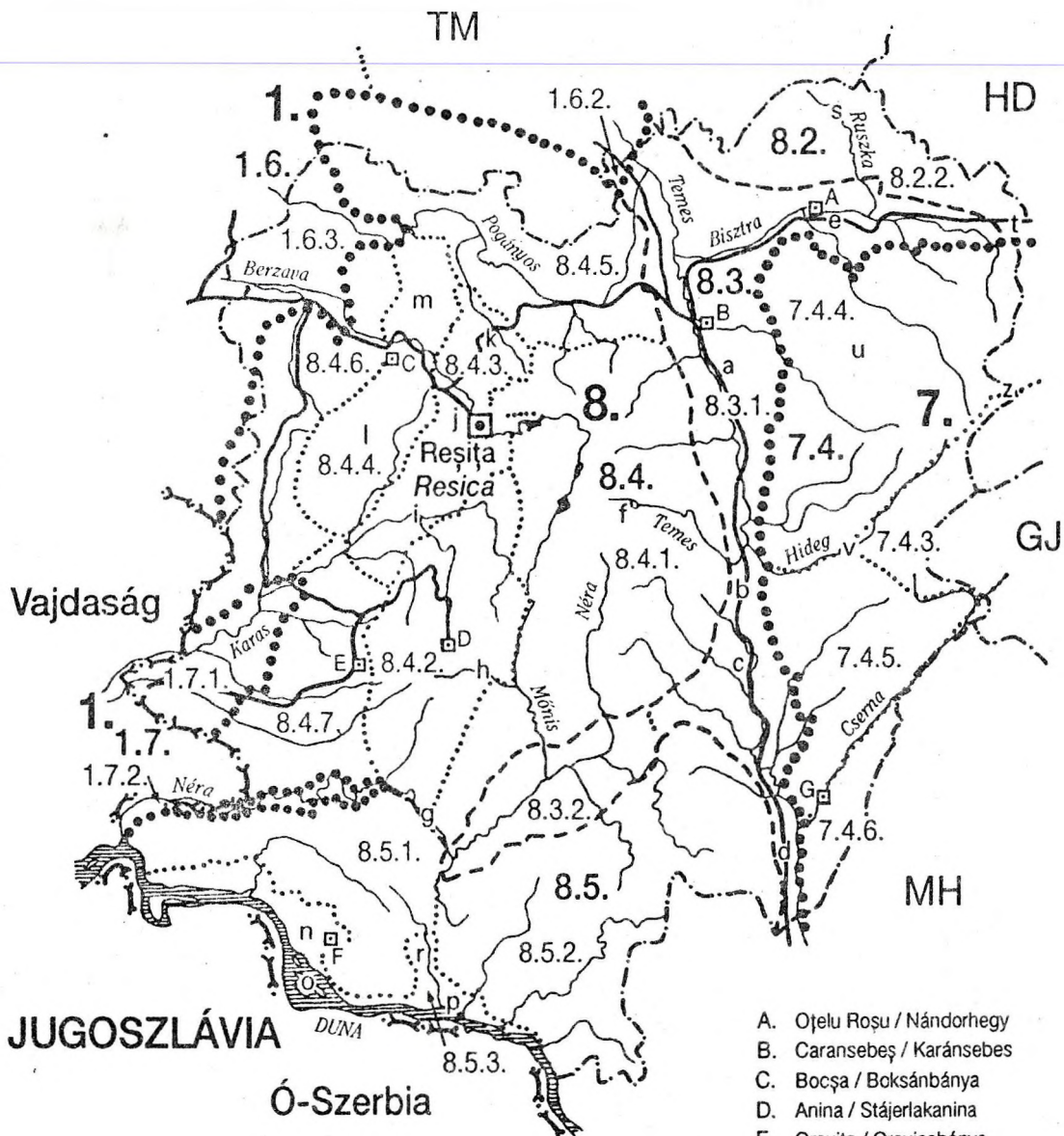
Caraş-Severin / Krassó-Szörény

- 1 Alföld (Tiszai-Alföld) / Cîmpia Tisei sau Cîmpia de Vest
1 6 Temes-síksága / Cîmpia Timişului
1 6 2 Lugosi-öblözet / Cîmpia Lugojului
1 6 3 Gátalji-magassík / Cîmpia Gátaiei
1 7 Karas—Néra-síksága / Cîmpia Caraşului şi Nerei
1 7 1 Karas-sík / Cîmpia Caraşului
1 7 2 Néra-sík / Cîmpia Nerei
7 Déli-Kárpátok / Carpaţii Meridionali
7 4 Szörényi-hegytömeg vagy Szörényi-havasok / Masivul Severin
7 4 3 Godján-hegység / Munţii Godeanu
7 4 4 Szárkő-hegység / Munţii Ţarcu
7 4 5 Csernai-havasok / Munţii Cernei
7 4 6 Domogléd vagy Mehádiai-hegység / Munţii Mehedinţi
8 Bánsági-hegyvidék / Munţii Banatului sau Carpaţii Banatului
8 2 Ruzska-havas-vidéke / Munţii Poiana Ruscăi + Dealurile Lugojului
8 2 2 Ruzska-havas / Munţii Poiana Ruscăi
8 3 Szörénységi-medencék / Depresiunile Severinului
8 3 1 Temes—Cserna—Bisztra-árok / Culoarul Timiş—Cerna—Bistra
8 3 2 Almás-medence / Depresiunea Almăj sau Ţara Almăjului
8 4 Krassó-Szörényi-érchegység / Munţii Semenice + Dealurile Banatului de Sud
8 4 1 Szemenik-hegység / Munţii Semenice
8 4 2 Aninai-hegység / Munţii Aninei
8 4 3 Krassói-medencesor / Depresiunea Caraş—Ezeriş
8 4 4 Dognácskai-hegység / Munţii Dognecei
8 4 5 Szákosi-erdő vagy Pogányos-dombsága / Dealurile Pogănişului
8 4 6 Doklényi-dombság / Dealurile Doclinului
8 4 7 Oravicai-dombság / Dealurile Oraviţei
8 5 Aldunai-hegyvidék / Munţii Locva—Almăj
8 5 1 Lokva-hegység / Munţii Locva
8 5 2 Almás-hegység / Munţii Almăj
8 5 3 Aldunai-szoros / Culoarul Dunării
- a Temes-árka / Culoarul Timişului
b Porta Orientalis-hágó / Pasul Poarta Orientală
c Domásnyai-medence / Depresiunea Domaşnea
d Cserna-árka / Culoarul Cernei
e Bisztra-árka / Culoarul Bistrei
f Temesfői-kismedence / Depresiunea Brebu Nou
g Néra-szurdok / Cheile Nerei
h Mónis-szurdok / Cheile Minişului
i Krassóvári-medence / Depresiunea Caraşova
j Resica—Kölnöki-medence / Depresiunea Reşiţa—Cîlnic
k Ezeresi-medence / Depresiunea Ezeriş
l Dognácskai-rög / Munţii Dognecei
m Aranyos-rög / Munţii Arenişului
n Újmoldovai-medence / Depresiunea Moldova Nouă
o Moldovai-sziget / Ostrovul Moldova Veche
p Alsólupkói-medence / Depresiunea Liuhcova
r Szikesfalvi-völgy / Valea Sichevitei
s Ruzkicai-völgy / Valea Ruscăi sau Valea Ruschiţei
t Erdélyi-Vaskapu-hágó / Pasul Poarta de Fier a Transilvaniei
u Muntele Mic
v Hideg-völgye / Valea Rîu Rece sau Valea Hideg
z Riu-Sesz-völgye / Valea Rîu Şes

JUDEȚUL CARAȘ-SEVERIN KRASSÓ-SZÖRÉNY MEGYE



0 10 20 30 km



- A. Oțelu Roșu / Nándorhegy
- B. Caransebeș / Karánsebes
- C. Bocșa / Boksánbánya
- D. Anina / Stájerlakanina
- E. Oravița / Oravicabánya
- F. Moldova Nouă / Újmoldova
- G. Băile Herculane / Herkulesfürdő



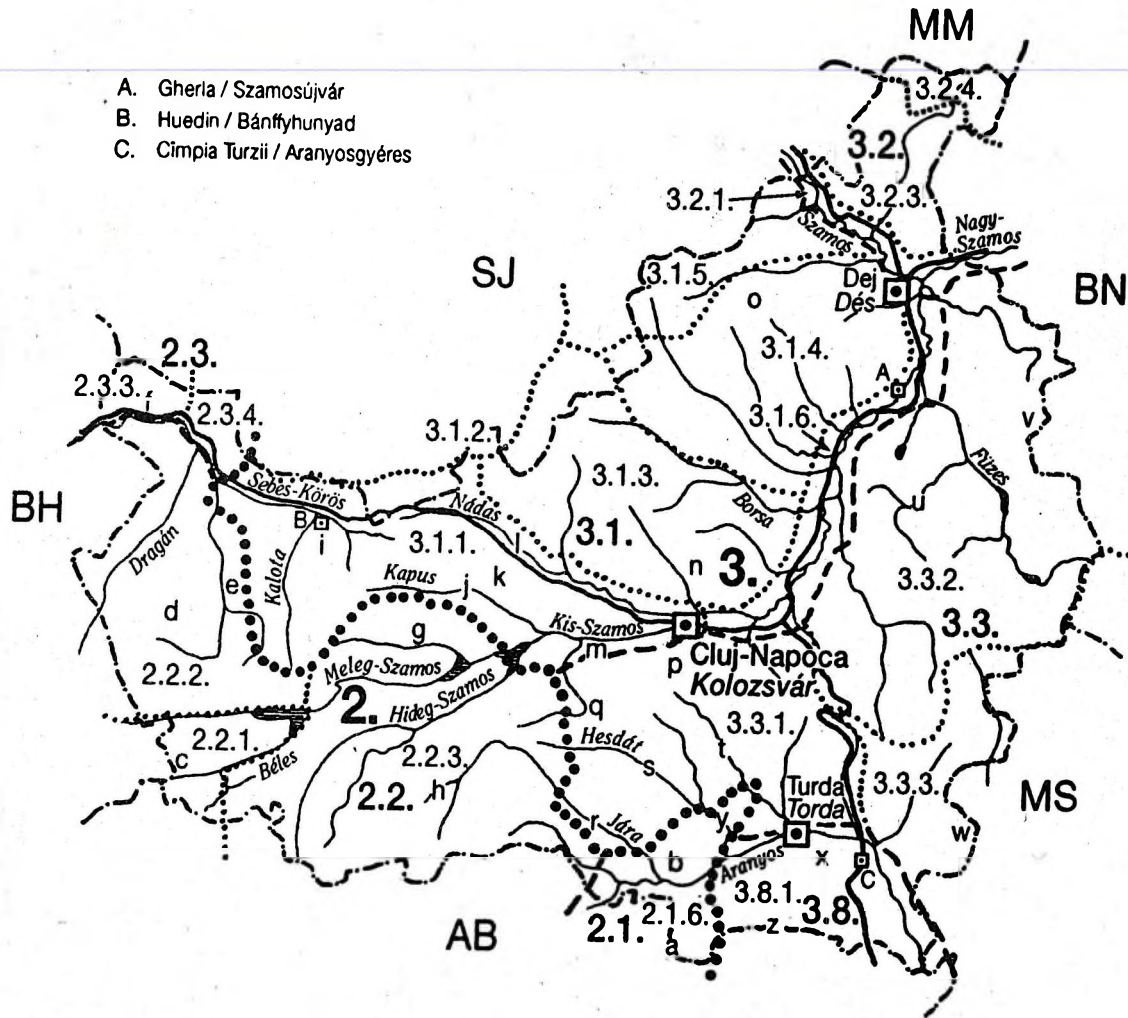
Ez a térkép a Katicom KFT támogatásával
és számítógépes térképészeti rendszerének
segítségével készült.

- 2 Erdélyi-középhegység (Erdélyi-szigethegység vagy Nyugati-havasok vagy Nyugati-szigethegység) / Munții Apuseni
- 2 1 Marosmenti-hegyvidék / Munții Mureșului
- 2 1 6 Torockói-hegység / Munții Trascăului
- 2 2 Bihar—Gyalui-hegyvidék / Munții Bihor—Muntele Mare
- 2 2 1 Bihar-hegység / Munții Bihorului
- 2 2 2 Vigyázó (Vlegyásza)-hegycsoport / Munții Vlădeasa
- 2 2 3 Gyalui-havasok / Munții Gilău + Munții Muntele Mare
- 2 3 Körövidéki-masszívumok / Masivele Crișene
- 2 3 3 Réz-hegység / Muntele Șes sau Munții Plopiș
- 2 3 4 Meszes-hegység / Munții Meseșului
- 3 Erdélyi-medence / Depresiunea Transilvanei sau Bazinul Transilvanei
- 3 1 Déli-Szamos-hátság / Podișul Someșan de Sud
- 3 1 1 Kalotaszegi-dombvidék / Dealurile Huedinului
- 3 1 2 Almás—Egregy-medence / Depresiunea Almaș—Agrij
- 3 1 3 Kolozsvári-dombság / Dealurile Clujului
- 3 1 4 Dési-dombság / Dealurile Dejului
- 3 1 5 Csáki-gerbói-dombság / Dealurile Gîrboului
- 3 1 6 Kis-Szamos-völgye / Culoarul Someșului Mic
- 3 2 Északi-Szamos-hátság / Podișul Someșan de Nord
- 3 2 1 Szamos-völgye / Culoarul Someșului
- 3 2 3 Csicsói-dombság / Dealurile Ciceului
- 3 2 4 Ilosvai-hegység / Culmea Breaza
- 3 3 Erdélyi-Mezőség / Cîmpia Transilvaniei
- 3 3 1 Feleki-dombság / Dealurile Feleacului
- 3 3 2 Északi- vagy Magas-Mezőség / Cîmpia de Nord sau Cîmpia Fizeșului
- 3 3 3 Déli- vagy Marosi-Mezőség / Cîmpia de Sud sau Cîmpia Sărmașului
- 3 8 Erdélyi-Hegyalja / Culcarul depresionar Alba Iulia—Turda
- 3 8 1 Torda—Aranyosi-hegyalja / Cîmpia și dealurile Turzii
- a Székelykő / Piatra Secuilor
- b Hesdát-hegycsoport / Culmea Hăjdatelui
- c Csigla / Țiclău
- d Vigyázó vagy Vlegyásza / Vlădeasa
- e Székelyjói-hegycsoport / Culmea Hențului
- f Csucsá—Feketetői-völgymedence / Depresiunea Ciucea—Negreni
- g Gyalui-hegység / Munții Gilău
- h Öreghavas / Muntele Mare
- i Kalotaszeg-Felszeg vagy Bánffyhungyadi-medence / Depresiunea Huedinului
- j Kapusmente / Valea Căpușului
- k Gyerőfalvi-dombság / Dealurile Păniceni
- l Nádasmente / Valea Nadășului
- m Gyalui-völgy / Valea Gilăului
- n Kolozsvári-kaszálók / Fînațele Clujului
- o Bábolna-hegy / Dealu Bobîlna
- p Feleki-tető / Dealu Feleacului
- q Tordaszentlászlói-kismedence / Depresiunea Săvădisla
- r Alsójarai-kismedence / Depresiunea Iara
- s Peterdi-kismedence / Depresiunea Petrești
- t Tordatúri-kismedence / Depresiunea Tureni
- u Széki-dombság / Dealurile Sicului
- v Szászszombori-dombság / Dealurile Jimborului
- w Marosludasi-dombság / Colinele Ludușului
- x Keresztesmező / Cîmpia Turzii
- y Tordai-hasadék / Cheile Turzii
- z Aranyosszéki-dombság / Podișul Măhăcenilor

JUDEȚUL CLUJ KOLOZS MEGYE



- A. Gheria / Szamosújvár
- B. Huedin / Bánffyhunяд
- C. Cimpia Turzii / Aranyosgyéres



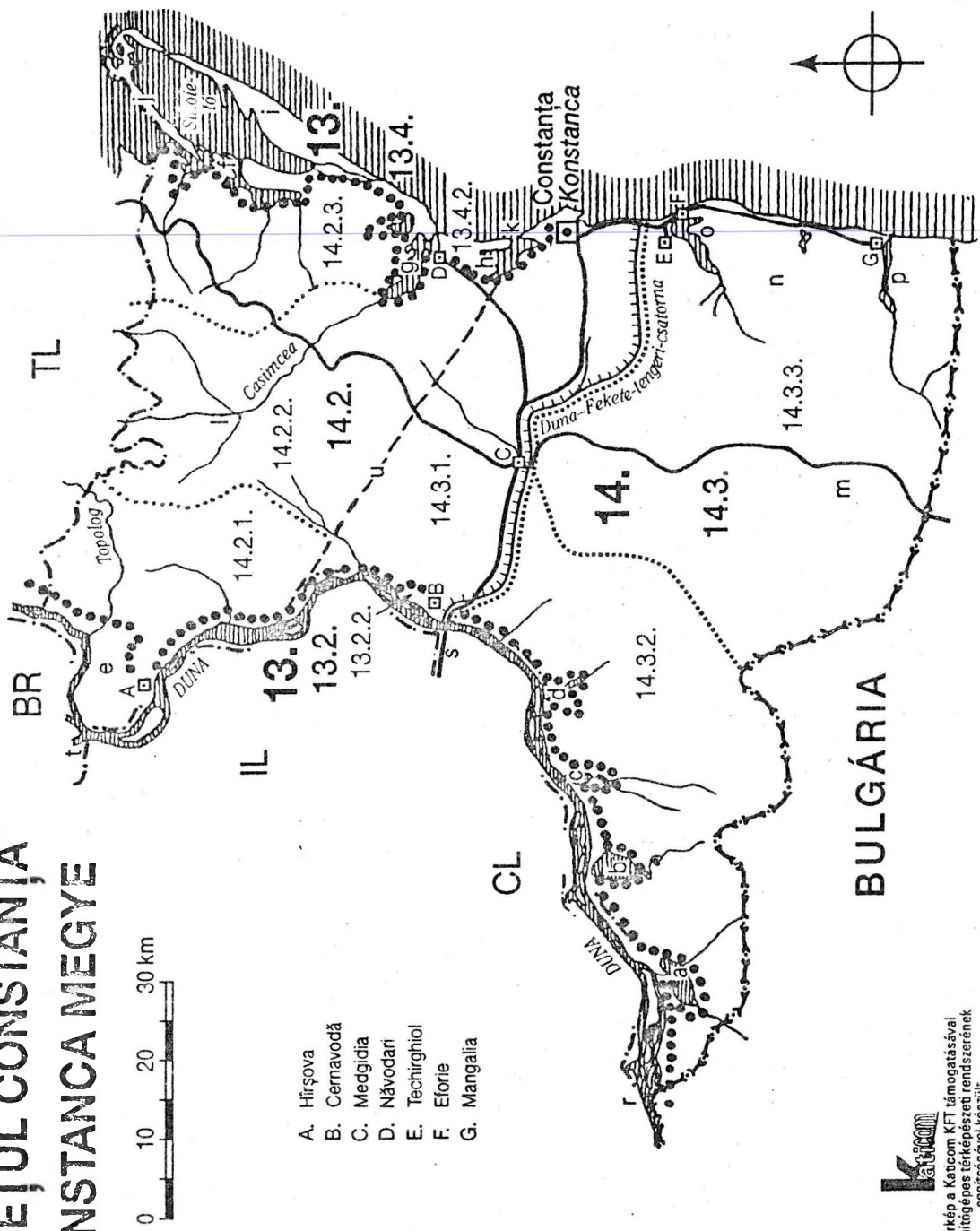
Ez a térkép a Karticom KFT támogatásával
és számítógépes térképészeti rendszerének
segítségével készült.

Constanța / Konstanca

- 13 Duna-ártér és Duna-delta / Lunca și Delta Dunării
13 2 Munténiai-Duna-ártér / Lunca Dunării Munteniei
13 2 2 Kelet-munténiai-Duna-ártér / Lunca Dunării Munteniei de Est
13 4 Razelm—Sinoie-tórendszer / Complexul lacustru Razelm—Sinoie
13 4 2 Sinoie—Tașaul-partisík / Cîmpia litorală Sinoie—Tașaul
14 Dobrudzsai-hátság / Podișul Dobrogei
14 2 Közép-Dobrudzsa / Podișul Dobrogei Centrale
14 2 1 Hirșovai-hátság / Podișul Hirșovei
14 2 2 Casimcea-hátság / Podișul Casimcei
14 2 3 Istriai-hátság / Podișul Istriei
14 3 Dél-Dobrudzsa / Podișul Dobrogei de Sud
14 3 1 Karaszu-hátság / Podișul Carasu
14 3 2 Oltinai-hátság / Podișul Oltinei
14 3 3 Cobadini-hátság / Podișul Cobadin

- a Bugeaci-tó / Lacul Bugeac
b Oltinai-tó / Lacul Oltina
c Dunăreni-tó / Lacul Dunăreni
d Vederoasa-tó / Lacul Vederoasa
e Hasarlíc-tó / Lacul Hasarlíc
f Sinoie-partisík / Cîmpia litorală Sinoie
g Tașaul-limán / Limanul Tașaul
h Nuntași-limán / Limanul Nuntași
i Chituc-turzás / Grindul Chituc
j Lupilor-turzás / Grindul Lupilor
k Mamaia-turzás / Grindul Mamaia
l Casimcea-völgye / Culoarul Casimcei
m Negru Vodă-hátság / Podișul Negru Vodă
n Mangaliai-hátság / Podișul Mangaliei
o Techirghiol-limán / Limanul Techirghiol
p Mangaliai-limán / Limanul Mangaliei
r Călărași—Ostrovi-átkelőhely / Vadul Călărași—Ostrov
s Fetești—Cernavodai-híd / Podul Fetești—Cernavodă
t Giurgeni-átkelőhely / Podul Giurgeni—Vadu Oii
u Topalu—Palaz-törésvonal / Alinamentul Topalu—Palaz

JUDEȚUL CONSTANȚA KONSTANCA MEGYE



- A. Hirșova
- B. Cernavodă
- C. Medgidia
- D. Năvodari
- E. Techirghiol
- F. Eforie
- G. Mangalia



Ez a térkép a Katcom KFT támogatásával
és számítógépes térképészeti rendszerének
segítségével készült.

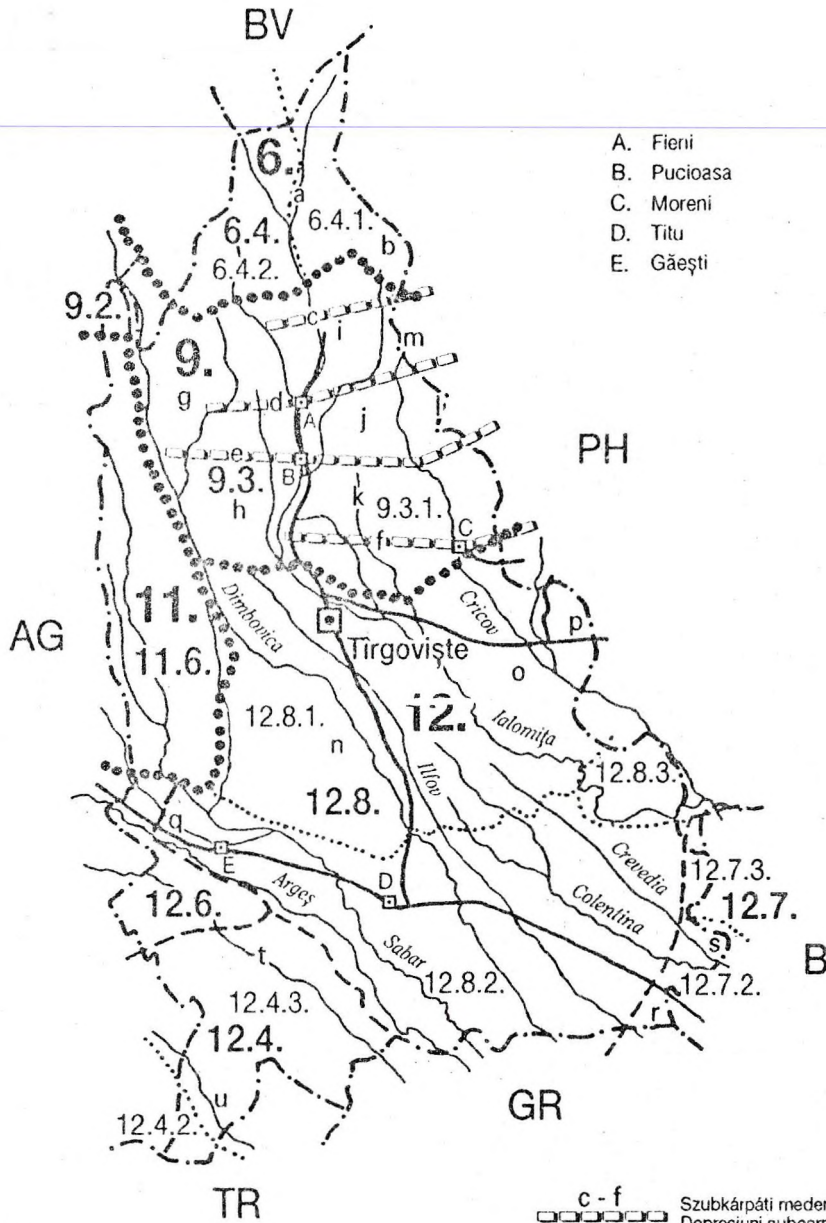

- 5 Keleti-Kárpátok / Carpații Orientali grupa centrală
- 5 1 Kelemen—Görgényi—Hargita-hegyvidék / Munții vulcanici Căliman—Gurghiu—Harghita
- 5 1 4 Hargita-hegység / Munții Harghita
- 5 1 5 Csomád-hegycsoport / Munții Ciumat
- 5 4 Tatrosmenti-hegyvidék / Munții Troțușului
- 5 4 6 Nemere-hegység / Munții Nemira
- 5 5 Bodoki—Baróti-hegyvidék / Munții Bodoc—Baraolt
- 5 5 1 Torjai-hegység / Munții Turiei
- 5 5 2 Bodoki-hegység / Munții Bodocului
- 5 5 3 Baróti-hegység / Munții Baraoltului
- 5 6 Persányi-hegyvidék / Munții Perșanii
- 5 6 1 Északi-Persány vagy Rika-hegység / Munții Perșanii de Nord
- 5 8 Brassó—Háromszéki-medence / Depresiunea Brașovului
- 5 8 1 Felső-Háromszék vagy Kézdivásárhelyi-medence / Depresiunea Țirgu Secuiesc
- 5 8 2 Sepsiszéki-medence / Depresiunea Șeșei
- 5 8 3 Barcasági-medence / Depresiunea Țara Birsei
- 5 8 4 Baróti- vagy Erdővidéki-medence / Depresiunea Baraolt
- 6 Kárpátkanyari-hegyvidék / Carpații Curburii
- 6 1 Háromszéki-havasok (Berecki- vagy Vráncsai-hegység) / Munții Vrancei
- 6 2 Bodzai-havasok / Munții Buzăului
- 6 2 1 Bodzafordulói-hegyvidék / Clăbucetele Întorsurii
- 6 2 2 Csihányos—Pintyiló-hegység / Munții Penteleu
- 6 2 3 Podu Calului-hegység / Munții Podu Calului
- 6 2 4 Szilon-havas / Munții Siriu
- a Kézdiszék / Scaunul Chezdi
- b Orbaiszék / Scaunul Orbai
- c Szépmező / Cîmpul Frumos
- d Sepsibükszádi-kismedence / Bazinetul Bixad
- e Rétyi-nyír / Mestecănișul de la Reci
- f Szászveresmart—Köpecsi-völgy-medence / Culoarul Rothavi—Căpeni
- g Baconi-medence / Bazinetul Bățani
- h Bardocszék / Scaunul Brăduț
- i Miklósvárszék / Scaunul Micșoara
- j Bükkfej-hegycsoport / Vîrful Fagului
- k Ajtai-völgy-medence / Bazinetul Aita
- l Déli-Hargita / Munții Harghitei de Sud
- m Homoródalmási-rög / Dealul Merești
- n Berecki-hegycsoport / Munții Brețcului
- o Musató-hegycsoport / Culmea Lepșii sau Mușat
- p Lakóca-hegycsoport / Munții Lăcăuți
- q Kommandói-völgy-medence / Depresiunea Comandău
- r Bodzamező / Depresiunea Întorsurii Buzăului
- s Tusnádfürdői-szoros / Defileul Tușnad
- t Alsórákosi-szoros / Defileul Racoș
- u Torjai-völgy / Valea Turiei
- v Kászón-völgye / Valea Cașinului
- w Ojtozi-hágó / Pasul Oituz
- x Kis-Bászka-völgye / Valea Bîsca Mică
- y Nagy-Bászka-völgye / Valea Bîsca Mare
- z Bodza-szoros / Strîmtoarea Buzăului

Dîmbovița / Dimbovica

- 6 **Kárpátkanyari-hegyvidék / Carpații Curburii**
6 4 Bucsecs—Királykő-hegyvidék / Munții Bucegi—Leaota—Piatra Craiului
6 4 1 Bucsecs-hegység / Munții Bucegi
6 4 2 Leaota-hegység / Munții Leaota
9 **Szubkárpátok / Subcarpații**
9 2 Argeși-Szubkárpátok / Muscelele Argeșului
9 3 Prahova: Szubkárpátok / Subcarpații Prahovei
9 3 1 Ialomița-dombság / Subcarpații Ialomiței
11 **Géta-hátság / Podișul Getic**
11 6 Cîndești-dombság / Piemontul Cîndești sau Platforma Cîndești
12 **Román-alföld / Cîmpia Română**
12 4 Găvanu—Burdea-síkság / Cîmpia Găvanu—Burdea
12 4 2 Cîlniștea-sík / Cîmpia Cîlniștei
12 4 3 Neajlov-sík / Cîmpia Neajlovului
12 6 Pitești-magassík vagy Pitești-öblözet / Cîmpia Piteștilor
12 7 Vlășia-síkság / Cîmpia Vlășiei
12 7 2 Bukaresti-sík / Cîmpia Bucureștilor
12 7 3 Snagovi-sík / Cîmpia Snagovului
12 8 Titu—Sărata-síkság / Cîmpia Titu—Sărata
12 8 1 Tîrgoviște—Ploiești-hegylábisík / Cîmpia Tîrgoviște—Ploiești
12 8 2 Titui-sík / Cîmpia Titului
12 8 3 Gherghiței-sík / Cîmpia Gherghiței
- a Ialomița-szurdok / Cheile Ialomiței
b Gurguiatu-hegysoport / Munții Gurguiatu
c Moroeni-kismedence / Depresiunea Moroeni—Pietroșița
d Bărbulețu—Rîu Alb—Bezdead-medencesor / Depresiunile Bărbulețu—Rîu Alb—Bezdead
e Voinești—Pucioasa—Valea Lungă-medencesor / Depresiunile Voinești—Pucioasa—Valea Lungă
f Doicești—Ocnîța—Moreni-medencesor / Depresiunile Doinești—Ocnîța—Moreni
g Bărbulețui-dombság / Dealurile Bărbulețului
h Vulcanai-dombság / Dealurile Vulcanei
i Bezdeadi-dombság / Dealurile Bezdeadului
j Fusaru-dombság / Dealurile Fusaru
k Ocnîțai-dombság / Dealurile Ocnîței
l Sultanu-dombság / Dealurile Sultanu—Teișu
m Taleai-dombság / Dealurile Talei
n Tîrgoviștei-magassík / Cîmpia Tîrgoviștei
o Cricov-hordaléksík / Cîmpia Cricovului
p Ploiești-magassík / Cîmpia Ploieștilor
q Găești-kapu / Poarta Găeștilor
r Ilfov-sík / Cîmpul Ilfovului
s Otopeni—Cernicai-sík / Cîmpul Otopeni—Cernica
t Neajlov-völgye / Găvanu Neajlovului
u Dîmbovnic-völgye / Găvanu Dîmbovnicului

JUDEȚUL DÎMBOVIȚA

DIMBOVICĂ MEGYE



- A. Fierii
- B. Pucioasa
- C. Moreni
- D. Titu
- E. Găești



Ez a térkép a Katicom KFT támogatásával és számítógépes térképészeti rendszerének segítségével készült.

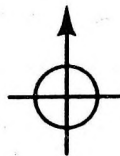
Dolj / [Völgyi-Zsfl]

- 11 Géta-hátság / Podişul Getic
- 11 1 Motru-dombság vagy Strehaiai-dombság / Piemontul Motrului sau Platforma Strehaiei
- 11 1 2 Bălăciţai-dombság / Piemontul Bălăciţei
- 11 3 Kis-Olt-menti-dombság / Piemontul Olteţului sau Platforma Olteţului
- 11 3 1 Amaradia-dombság / Delurile Amaradiei
- 12 Román-alföld / Cîmpia Română
- 12 1 Băileşti-sfkság / Cîmpia Băileşti
- 12 1 1 Blahniţa-sfk / Cîmpia Blahniţei
- 12 1 2 Desnăţui-sfk / Cîmpia Desnăţuiului
- 12 1 3 Alsó-Zsfl-ártérisfk / Lunca Jiului inferior
- 12 2 Romanaţi-sfkság / Cîmpia Romanaţi
- 12 2 1 Romanaţi-sfk / Cîmpia Romanaţi
- 13 Duna-ártér és Duna-delta / Lunca şi Delta Dunării
- 13 1 Olténiai-Duna-ártér / Lunca Dunării Olteniei

- a Filiaşi—Craiovai-völgymedence / Culoarul Filiaşi—Craiova
- b Meteui-dombság / Dealurile Meteului
- c Geamărtălui-dombság / Dealurile Geamărtăluiului
- d Băileşti-homokhát / Dunele Băileştilor
- e Sălcuţai-hordaléksfk / Cîmpul Sălcuţei
- f Craiovai-kapu / Poarta Craiovei
- g Căciulateşti—Dăbuleni-homokhát / Dunele Căciulateşti—Dăbuleni
- h Leu—Rotundai-sfk / Cîmpia Leu—Rotunda
- i Calafati-rév / Vadul Calafatului
- j Bistreţi-ártér / Lunca Bistreţului
- k Zsfl-torkolat / Gura Jiului
- l Potelui-ártér / Lunca Potelului

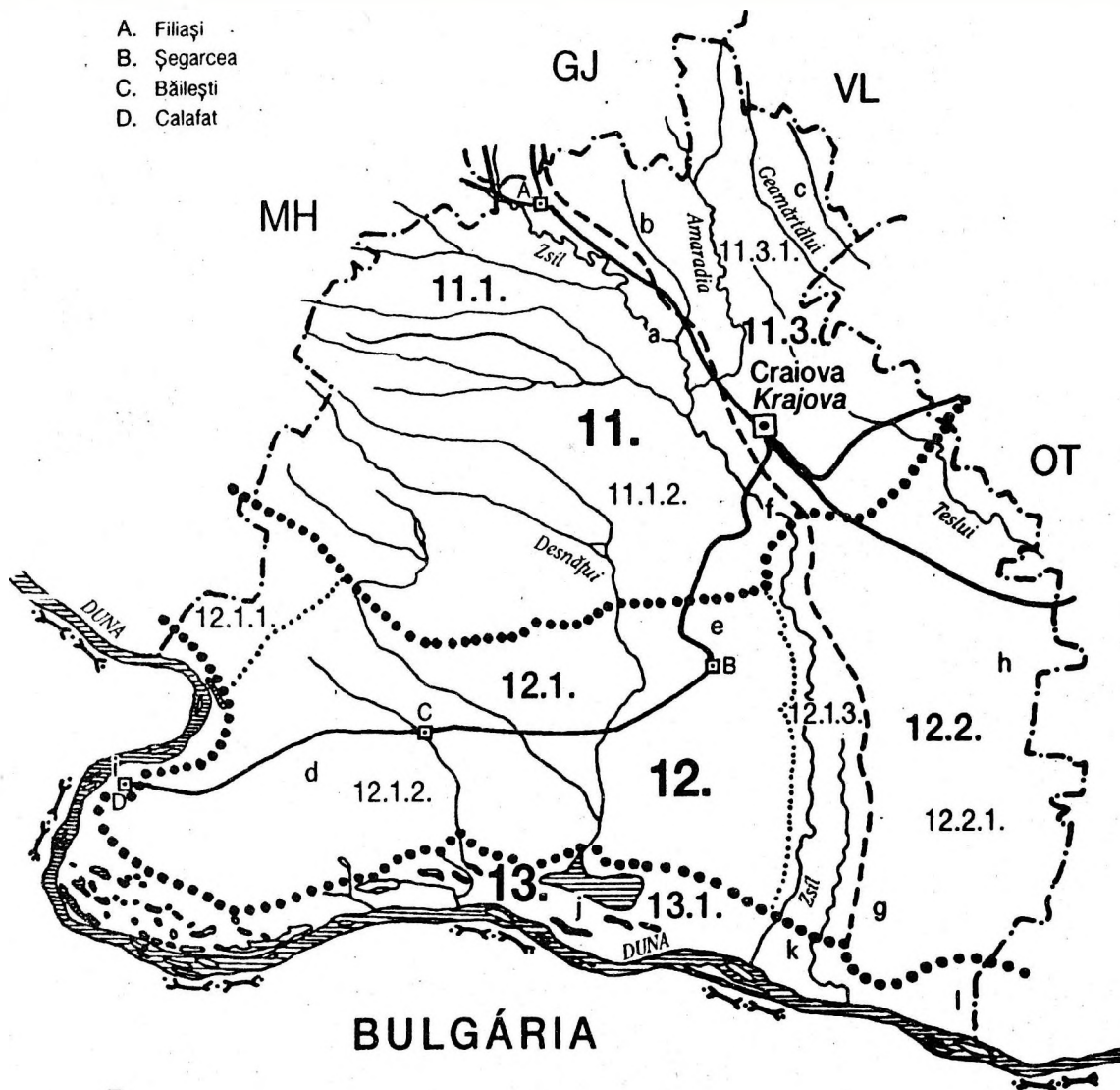
JUDEȚUL DOLJ

DOLJ MEGYE



0 10 20 30 km

- A. Filiași
- B. Șeșarcea
- C. Băilești
- D. Calafat

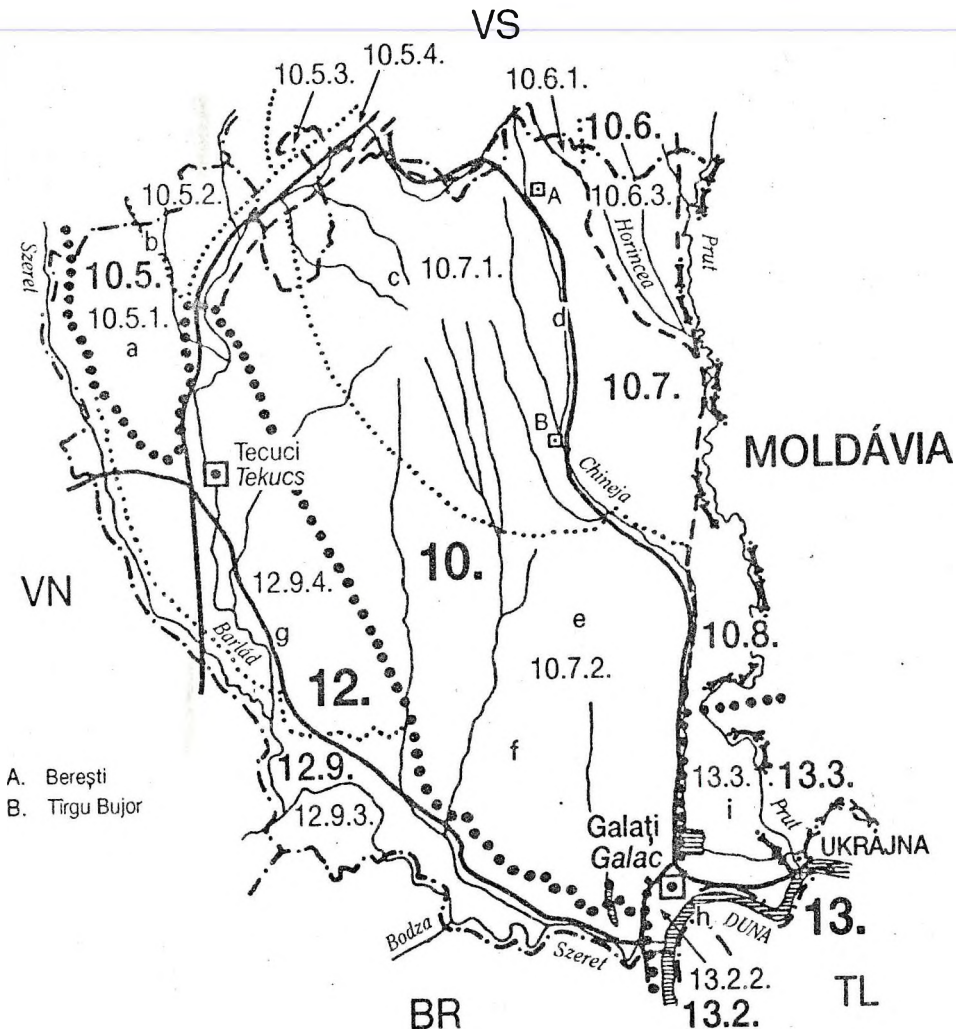
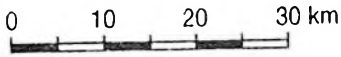


Ez a térkép a Katicom KFT támogatásával
és számítógépes térképészeti rendszerének
segítségével készült.

Galaji / Galac

- 10 **Moldvai-hátság / Podișul Moldovei**
10 5 Tutovai-dombvidék / Colinele Tutovei
10 5 1 Rakattó-dombsága / Colinele Răcățäu
10 5 4 Alsó-Barlád-völgye / Culoarul Bîrladului inferior
10 6 Falcsui-dombvidék / Colinele Fălciului
10 6 1 Falcsui-dombság / Colinele Fălciului în sens strict
10 6 3 Elan—Horincea-medence / Depresiunea Elan—Horincea
10 7 Covorlui-halomvidék / Podișul și Cîmpia Covorlui
10 7 1 Berești-dombság / Dealurile Bereștilor sau Podișul Covorlui
10 7 2 Covorlui-magassík / Cîmpia Covorlui
10 8 Alsó-Prut-ártérisík / Lunca Prutului inferior
12 **Román-alföld / Cîmpia Română**
12 9 Bodza—Szeret-síkság / Cîmpia Buzău—Siret
12 9 3 Alsó-Szeret-sík / Cîmpia Siretului inferior
12 9 4 Tekucesi-sík / Cîmpia Tecucilor
13 **Duna-ártér és Duna-delta / Lunca și Delta Dunării**
13 2 Munténiai-Duna-ártér / Lunca Dunării Munteniei
13 2 2 Kelet-munténiai-Duna-ártér / Lunca Dunării Munteniei de Est
13 3 1 Elő-Delta vagy Galac—Tulceai-ártér / Pre-Delta Dunării
- a Nikoresti-hegyalja / Piemontul Nicoreștilor
b Berhécs-völgye / Valea Berheci
c Bălăbănești-halomvidék / Colinele Bălăbăneștilor
d Chineja-halomvidék / Colinele Chinejei
e Cucai-magassík / Cîmpia Cuca
f Lozova-sík / Cîmpia Lozovei
g Ivești-homokhát / Dunele Iveștilor
h Galaci-kapu / Poarta Galașilor
i Brateș-tó-síkja / Lunca Brateșului

JUDEȚUL GALAȚI GALAC MEGYE

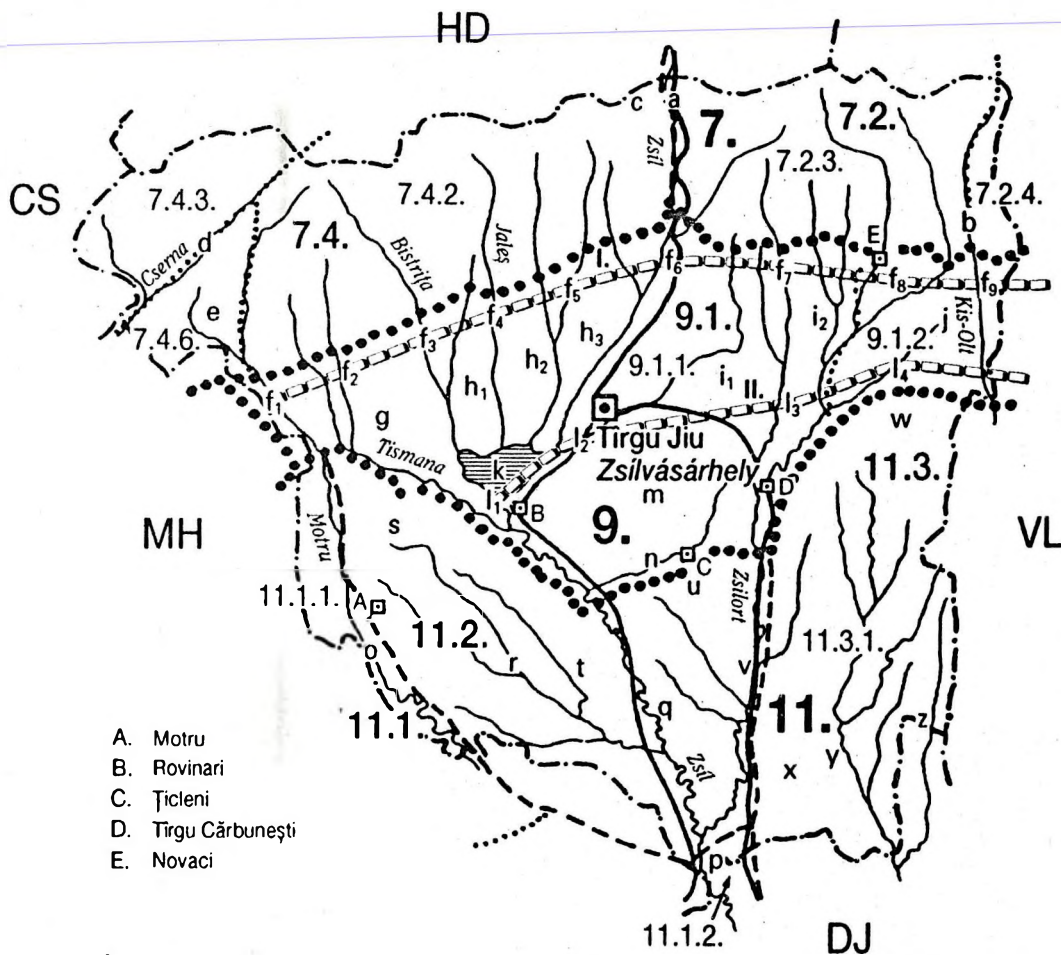
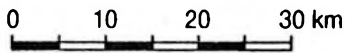
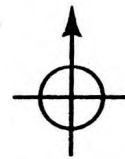


Ez a térkép a Kartcom KFT támogatásával és számítógépes térképészeti rendszerének segítségével készült.

Gorj / [Hegy-Zsú]

- 7 Déli-Kárpátok / Carpații Meridionali
7 2 Szebeni- vagy Páring-hegytömeg / Masivul Páring
7 2 3 Páring-hegység vagy Zsíl-havasok / Munții Páring
7 2 4 Căpățina-hegység / Munții Căpățini
7 4 Szörényi-hegytömeg vagy Szörényi-havasok / Masivul Severin
7 4 2 Vulkán-hegység / Munții Vilcan
7 4 3 Godján-hegység / Munții Godeanu
7 4 6 Domoglád vagy Mehádiai-hegység / Munții Mehedinți
9 Szubkarpátok / Subcarpații
9 1 Olténiai-Szubkarpátok / Subcarpații Olteniei
9 1 1 Zsíl-melléki-Szubkarpátok / Subcarpații Jiului
9 1 2 Kis-Olt-menti-Szubkarpátok / Subcarpații Oltețului
11 Géta-hátság / Podișul Getic
11 1 Motru-dombság vagy Strehaiai-dombság / Piemontul Motrului sau Platforma Strehaiei
11 1 1 Cosuștea-dombság / Piemontul Cosuștei
11 1 2 Bălăcița-dombság / Piemontul Bălăciței
11 2 Zsíl-melléki-dombság / Gruiurile Jiului sau Platforma Jiului
11 3 Kis-Olt-menti-dombság / Piemontul Oltețului sau Platforma Oltețului
11 3 1 Amaradia-dombság / Delurile Amaradiei
a Szurdok-szoros / Defileul Jiului
b Polovragi-karszt / Carstul Polovragi
c Vulkán-hágó / Pasul Vilcan
d Felső-Cserna-völgye / Valea Cernei de Sus
e Piatra Cloșanilor
f Olténiai-szubkarpáti-medence / Depresiunea subcarpatică Olteană
f1 Padeși-medence / Depresiunea Padeș
f2 Celei—Tismanai-medence / Depresiunea Celei—Tismana
f3 Peștișani-medence / Depresiunea Peștișani
f4 Runcui-medence / Depresiunea Runcu
f5 Stăncești-medence / Depresiunea Stăncești
f6 Bumbesți-medence / Depresiunea Bumbesți-Jiu
f7 Stăncești—Aninișu-medence / Depresiunea Stăncești—Aninișu
f8 Novaci-medence / Depresiunea Novaci
f9 Polovragi-medence / Depresiunea Polovragi
g Sporăști-dombság / Dealurile Sporăști
h Stroești-dombság / Dealurile Stroești
h1 Brădiceni-dombság / Dealurile Brădiceni
h2 Rasovai-dombság / Dealurile Rasovei
h3 Zsíl-vásárhelyi-dombság / Dealurile Tîrgului
i Săcelui-dombság / Dealurile Săcelului
i1 Copăcioasai-dombság / Dealurile Copăcioasei
i2 Ciocadiai-dombság / Dealurile Ciocadiei
j Cîrligei-dombság / Dealurile Cîrligei
k Ceaurui-vízátroló / Lacul Ceauru
l Tismana—Zsilort-medence / Depresiunea Tîrgu Jiu—Cărbunești
l1 Rovinari-medence / Depresiunea Rovinari
l2 Zsíl-vásárhelyi-medence / Depresiunea Tîrgu Jiu
l3 Nagymező vagy Tîrgu Cărbunești-medence / Cîmpul Mare sau Depresiunea Cărbunești
l4 Prigoriai-medence / Depresiunea Prigoriei
m Dealul lui Bran
n Țicleni-medence / Depresiunea Țicleni
o Motru-völgye / Valea Motrului
p Zsíl—Zsilort—Motru-összefolyása / Confluența Jiu—Gilort—Motru
q Turceni-völgymedence / Culoarul Turceni
r Jițu-völgye / Valea Jițului
s Bujorescu-dombság / Dealurile Bujorescu
t Dealul Mare
u Poienile
v Zsilort-völgymedence / Culoarul Gilortului
w Roșiai-dombság / Dealurile Roșiei
x Meteui-dombság / Dealurile Meteului
y Amaradia-völgye / Valea Amaradiei
z Geamărtăului-dombság / Dealurile Geamărtăului

JUDEȚUL GORJ GORJ MEGYE



- A. Motru
- B. Rovinari
- C. Țicleni
- D. Tîrgu Cărbunești
- E. Novaci

I. Belső szubkárpáti medencék
Depresiuni subcarpatice interne

II. Külső szubkárpáti medencék
Depresiuni subcarpatice externe



Ez a térkép a Katicom KFT támogatásával
és számítógépes térképészeti rendszerének
segítségével készült.

Harghita / Hargita

- 3 Erdélyi-medence / Depresiunea Transilvanei sau Bazinul Transilvanei
3 4 Küküllők-dombsága vagy Küküllők-menti-hátság / Podișul Tîrnavelor
3 4 4 Küküllőközi-dombság / Podișul Dumbrăvenilor + Podișul Blajului
3 4 5 Nagy-Küküllő-völgye / Culoarul Tîrnava Mare
3 6 Szováta—Udvarhelyi-dombvidék (Erdélyi-Szubbkárpatok D-i fele) / Subcarpații Transilvaniei sectorul de sud
3 6 1 Szováta- vagy Sóvidéki-dombság / Subcarpații Tîrnavei Mici
3 6 2 Udvarhelyi-dombság / Subcarpații Odorheiului
3 6 3 Homoródi-dombság / Subcarpații Homoroadelor
5 Keleti-Kárpátok / Carpații Orientali grupa centrală
5 1 Kelemen—Görgényi—Hargita-hegyvidék / Munții vulcanici Căliman—Gurghiu—Harghita
5 1 1 Kelemen-havasok / Munții Căliman
5 1 2 Felső-Maros-áttörés / Trecătoarea Mureșului Toplița—Deda
5 1 3 Görgényi-havasok / Munții Gurghiuului
5 1 4 Hargita-hegység / Munții Harghita
5 1 5 Csomád-hegycsoport / Munții Ciumat
5 2 Besztercei-hegyvidék / Munții Bistriței
5 2 1 Besztercei-havasok / Munții Bistriței în sens strict
5 3 Gyergyó—Békási-hegyvidék / Munții Giurgeu—Bicaz
5 3 1 Gyergyói-havasok / Munții Giurgeu
5 3 2 Nagyhagymás-hegység / Munții Hășmaș
5 3 3 Naskalat-hegycsoport / Munții Nașcalat
5 4 Tatrosmenti-hegyvidék / Munții Trotușului
5 4 1 Tarkó-hegység / Munții Tarcăului
5 4 3 Tatros-völgye / Valea Trotușului
5 4 4 Csíki-havasok / Munții Ciucului
5 4 5 Kászoni-medence / Depresiunea Plăieși
5 4 6 Nemere-hegység / Munții Nemira
5 5 Bodóki—Baróti-hegyvidék / Munții Bodoc—Baraolt
5 5 1 Torjai-hegység / Munții Turiei
5 6 Persányi-hegyvidék / Munții Perșanii
5 6 1 Északi-Persány vagy Rika-hegység / Munții Perșanii de Nord
5 7 Székely-medencesor / Culoarul depresionar Bilbor—Borsec—Giurgeu—Ciuc
5 7 1 Bélbor—Borszéki-medence / Depresiunea Bilbor—Borsec
5 7 2 Gyergyói-medence / Depresiunea Giurgeu sau Depresiunea Gheorgheni—Toplița
5 7 3 Csíki-medence / Depresiunea Ciuc
- a Erzsébetvárosi-dombság / Podișul Dumbrăvenilor
b Székelykeresztúri-medence / Depresiunea Cristuru Secuiesc
c Gagy-völgye / Valea Goagiului
d Siklódi-dombvidék / Dealurile Șiclodului
e Firtos-dombvidék / Dealurile Firtușului
f Parajd—Korondi-medence / Depresiunea Praid—Corund
g Fehér-Nyikó-mente / Valea Feernicului
h Rez-tető / Dealurile Aramei
i Székelyudvarhelyi-medence / Depresiunea Odorheiu Secuiesc
j Erkeddi-dombság / Dealurile Architei
k Homoródi-medence / Depresiunea Homorod
l Bélbóri-medence / Depresiunea Bilbor
m Borszéki-medence / Depresiunea Borsec
n Felcsíki-medence / Depresiunea Ciucului de Sus
o Középcsíki-medence / Depresiunea Ciucului de Mijloc
p Alesíki-medence / Depresiunea Ciucului de Jos
q Fiság-völgye / Valea Fișagulului
r Északi-Hargita / Munții Gurghiuului de Sud
s Középső-Hargita / Munții Harghitei Centrale
t Déli-Hargita / Munții Harghitei de Sud
u Hargita-fennsík / Platoul Harghitei
v Ditrói-nefelinszientrög / Masivul Ditrău
w Homoródalmási-rög / Dealul Merești
x Tölgyesi-szoros / Strîmtoarea Tulgheș
y Békás-szoros / Cheile Bicazului
z Gyimesvölgye / Valea Ghimeșului

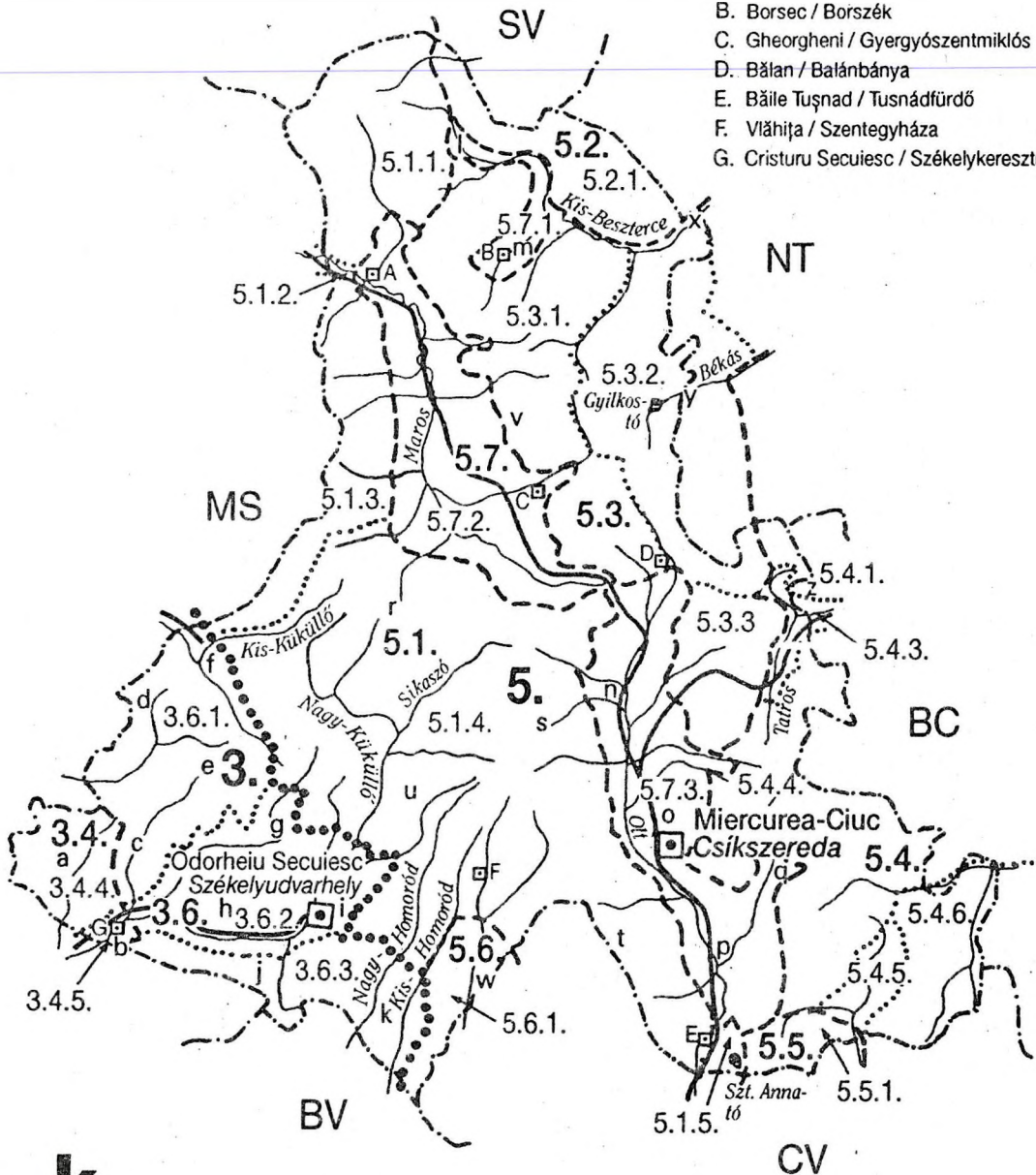
JUDEȚUL HARGHITA

HARGITA MEGYE



0 10 20 30 km

- A. Toplița / Maroshévíz
- B. Borsec / Borszék
- C. Gheorgheni / Gyergyószentmiklós
- D. Bălan / Balánbánya
- E. Băile Tușnad / Tusnádfürdő
- F. Vlăhița / Szentegyháza
- G. Cristuru Secuiesc / Székelykeresztúr



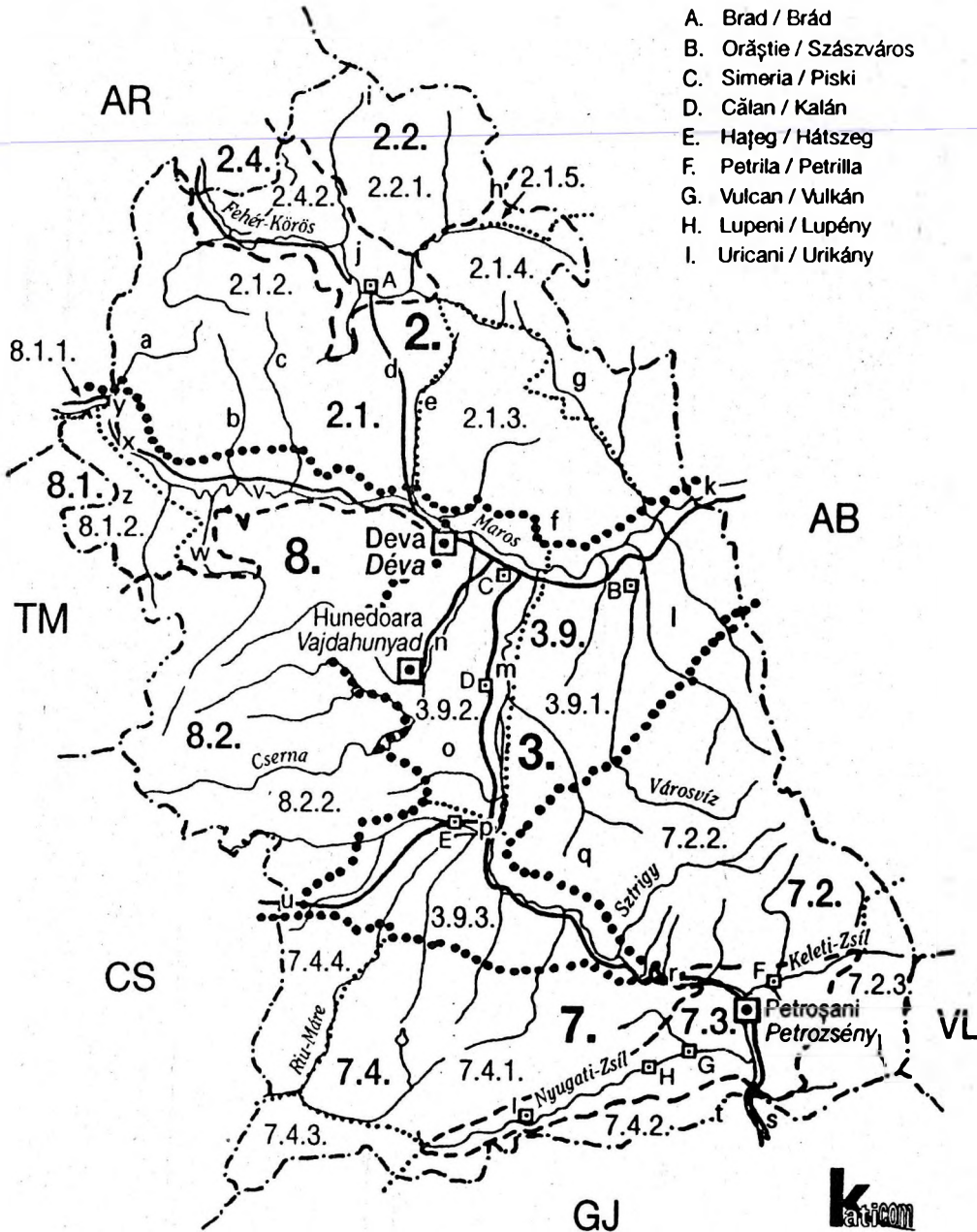
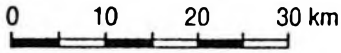
Ez a térkép a Katicom KFT támogatásával
és számítógépes térképészeti rendszerének
segítségével készült.

Hunedoara / Hunyad

- 2 Erdélyi-középhegység (Erdélyi-szigethegység vagy Nyugati-havasok vagy Nyugati-szigethegység) / Munții Apuseni
- 2 1 Marosmenti-hegyvidék / Munții Mureșului
- 2 1 2 Körösbányai-hegység / Munții Metaliferi grupa vestică
- 2 1 3 Csetrás-hegység / Munții Metaliferi grupa centrală
- 2 1 4 Zalatnai-hegység / Munții Metaliferi grupa estică
- 2 1 5 Detonáta-hegység / Munții Detunatelor
- 2 2 Bihar—Gyalui-hegyvidék / Munții Bihor—Muntele Mare
- 2 2 1 Bihar-hegység / Munții Bihorului
- 2 4 Körösvidéki-dombság / Dealurile Crișene
- 2 4 2 Zarándi-medencesor / Culoarul depresionar al Zarandului
- 3 Erdélyi-medence / Depresiunea Transilvanei sau Bazinul Transilvanei
- 3 9 Hunyadi-medence / Depresiunea Hunedoara
- 3 9 1 Szászvárosi-kapu / Poarta Orăștiei
- 3 9 2 Vajdahunyad—Piski-medence / Depresiunea Hunedoara—Simeria
- 3 9 3 Hátszegi-medence / Depresiunea Hațegului sau Țara Hațegului
- 7 Déli-Kárpátok / Carpații Meridionali
- 7 2 Szebeni- vagy Páring-hegytömeg / Masivul Páring
- 7 2 2 Szászvárosi- vagy Kudzsiri-havasok (Surján-hegység) / Munții Șureanu
- 7 2 3 Páring-hegység vagy Zsíl-havasok / Munții Páring
- 7 3 Zsilvölgyi- vagy Petrozsényi-medence / Depresiunea Văii Jiului sau Depresiunea Petroșani
- 7 4 Szörényi-hegytömeg vagy Szörényi-havasok / Masivul Severin
- 7 4 1 Retyezát / Munții Retezatului
- 7 4 2 Vulkán-hegység / Munții Vilcan
- 7 4 3 Godján-hegység / Munții Godeanu
- 7 4 4 Szárkő-hegység / Munții Țarcu
- 8 Bánsági-hegyvidék / Munții Banatului sau Carpații Banatului
- 8 1 Lippai-dombvidék / Dealurile Lipovei
- 8 1 1 Alsó-Maros-áttörés / Culoarul Mureșului Deva—Lipova
- 8 1 2 Lippai-erdő vagy Erdőhát / Podișul Lipovei
- 8 2 Ruszka-havas-vidéke / Munții Poiana Ruscăi + Dealurile Lugojuului
- 8 2 2 Ruszka-havas / Munții Poiana Ruscăi

- a Cserbiai-kismedence / Depresiunea Cerbia
- b Karmazinesdi-kismedence / Depresiunea Cărmăzinești
- c Viszkai-kismedence / Depresiunea Visca
- d Valisorai-hágó / Pasul Vălișoara
- e Kaján-völgye / Valea Căianului
- f Rápolti-rög / Masivul Rapolț
- g Almás—Balsai-medence / Depresiunea Almaș—Balșa
- h Bucesdi-hágó / Pasul Buceș
- i Găina-hegycsoport / Munții Găina
- j Brádi-medence / Depresiunea Brad
- k Kenyérmező / Cîmpul Șibotului
- l Szászvárosi-dombság / Dealurile Orăștiei
- m Sztrigy-völgye / Valea Streiului
- n Cserna-völgye / Valea Cernei
- o Szilvási-dombság / Dealurile Silvașului
- p Hátszegvárálji-szűkület / Strîmtoarea Subcetate
- q Lunkányi-fennsík / Platoul Luncani
- r Merisori-hágó / Pasul Merișor
- s Szurdok-szoros / Defileu Jiului
- t Vulkán-hágó / Pasul Vilcan
- u Erdélyi-Vaskapu-hágó / Pasul Poarta de Fier a Transilvaniei
- v Marosillyei-medence / Depresiunea Ilia
- w Dobrai-kismedence / Depresiunea Dobra
- x Burzsuk—Zámi-szűkület / Strîmtoarea Burjuc—Zam
- z Holgyai-dombság / Dealurile Holdei

JUDEȚUL HUNEDOARA HUNYAD MEGYE



- A. Brad / Brád
- B. Orăștie / Szászváros
- C. Simeria / Piski
- D. Călan / Kalán
- E. Hațeg / Hátszeg
- F. Petrița / Petrilla
- G. Vulcan / Vulkán
- H. Lupeni / Lupény
- I. Uricani / Urikány



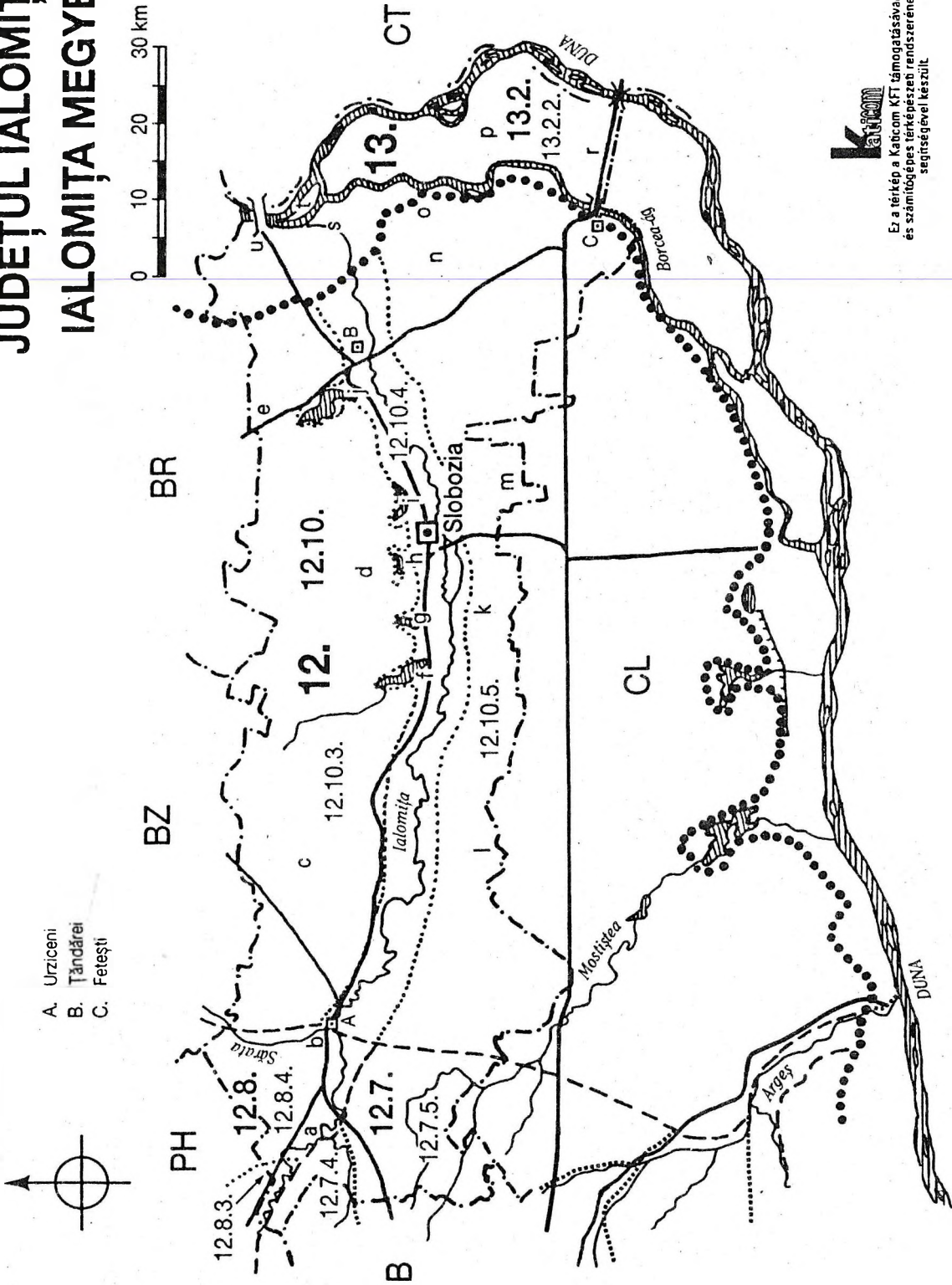
Ez a térkép a KatiCom KFT támogatásával
és számítógépes térképészeti rendszerének
segítségével készült.

Ialomița / [Jalomica]

- 12 Román-alföld / Cîmpia Română
12 7 Vlășia-síkság / Cîmpia Vlășiei
12 7 4 Maiai-sík / Cîmpia Maiei
12 7 5 Movilițai-sík / Cîmpia Moviliței
12 8 Titu—Sărata-síkság / Cîmpia Titu—Sărata
12 8 3 Gherghițai-sík / Cîmpia Gherghiței
12 8 4 Sărata-sík / Cîmpia Săratei
12 10 Bărăgan
12 10 3 Középső-Bărăgan / Bărăganul de Mijloc sau Bărăganul Ialomiței
12 10 4 Ialomița-ártérisík / Lunca Ialomiței
12 10 5 Déli-Bărăgan / Bărăganul de Sud sau Bărăganul Mostiștei
13 Duna-ártér és Duna-delta / Lunca și Delta Dunării
13 2 Munténiai-Duna-ártér / Lunca Dunării Munteniei
13 2 2 Kelet-munténiai-Duna-ártér / Lunca Dunării Munteniei de Est

- a Prahova-torkolat / Gura Prahovei
b Sărata-torkolat / Gura Săratei
c Urziceni-sík / Cîmpul Urziceni
d Amarai-sík / Cîmpul Amara
e Roșiori-sík / Cîmpul Roșiori
f Fundata-tó / Limanul Fundata
g Periței-tó / Limanul Periței
h Amara-tó / Limanul Amara Ialomiței
i Iezerul-tó / Limanul Iezeru
j Strachina-tó / Limanul Strachina
k Ciulnițai-homokhát / Cîmpul Ciulniței
l Lehliui-sík / Cîmpul Lehliului
m Ștefan Vodă-sík / Cîmpul Ștefan Vodă
n Hagieni-sík / Cîmpul Hagieni
o Făcăeni-terasz / Cîmpul Făcăeni
p Ialomița-láp / Balta Ialomiței
r Fetești—Cernavodai-híd / Podul Fetești—Cernavodă
s Ialomița-torkolat / Gura Ialomiței
t Gîsca-sziget / Ostrovul Gîsca
u Giurgeni-átkelőhely / Podul Giurgeni—Vadu Oii

JUDEȚUL IALOMIȚA IALOMIȚA MEGYE



- A. Urziceni
- B. Tândărei
- C. Fetești

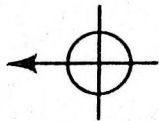
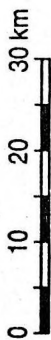
KACCOM
 Ez a térkép a Kacocom KFT támogatásával
 és számítógépes térképészeti rendszerének
 segítségével készült.

Iași / Jászvásár

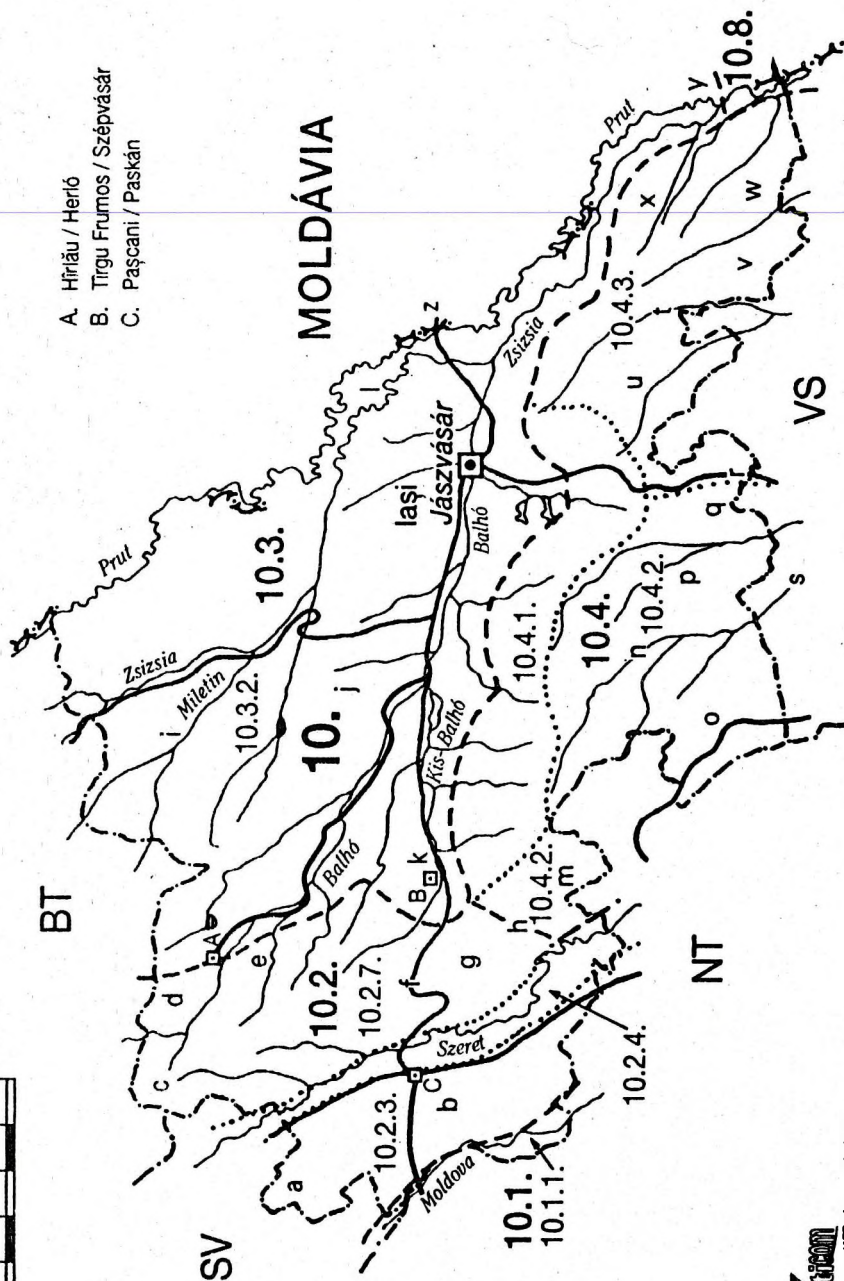
- 10 Moldvai-hátság / Podișul Moldovei
- 10 1 Moldova—Szeret-völgyfolyosó / Culoarul Moldova—Siret
- 10 1 1 Moldova-völgye / Culoarul Moldovei
- 10 2 Szucsávai-dombság / Podișul Sucevei
- 10 2 3 Falticséni-dombság / Podișul Fălticeni
- 10 2 4 Felső-Szeret-völgye / Culoarul Siretului superior
- 10 2 7 Dealu Mare—Ruginoasa-dombság / Colinele Dealu Mare—Ruginoasa
- 10 3 Moldvai-Mezőség vagy Zsizsia-alföld / Cîmpia Moldovei sau Cîmpia Jijiei
- 10 3 2 Alsó-Zsizsia-alföld / Cîmpia Jijiei inferioare
- 10 4 Moldvai-központi-fennsík / Podișul Central Moldovenesc
- 10 4 1 Jászvásári-oldal / Coasta Iașilor
- 10 4 2 Felső-Barlád-dombsága / Podișul Bîrladului superior
- 10 4 3 Vaszlói-dombság / Podișul Vaslui
- 10 8 Alsó-Prut-ártérisík / Lunca Prutului inferior

- a Tătăruși-dombság / Dealurile Tătăruși
- b Paskáni-erdő / Codrii Pașcanilor
- c Tudorai-dombság / Dealurile Tudorei
- d Herlói-dombság / Dealurile Hîrlăului sau Dealurile Holm
- e Herló—Kotnári-borvidék / Podgoria Hîrlău—Cotnari
- f Ruginoasai-átjáró / Șaua Ruginoasa
- g Ruginoasa—Sztrungai-dombság / Dealurile Ruginoasa—Strunga
- h Sztrungai-átjáró / Șaua Strunga
- i Miletin-halomvidék / Colinele Miletinului
- j Balhó-halomvidék / Colinele Bahluiului
- k Szépvásári-öblözet / Golful Tîrgu Frumos
- l Középső-Prut-ártérisík / Lunca Prutului de Mijloc
- m Barai-dombság / Colinele Bîrei
- n Sacovăț-dombsága / Podișul Sacovăț
- o Tansai-dombság / Podișul Tansei
- p Ipatelei-dombság / Podișul Ipatele
- q Șcheiai-dombság / Culmea Șcheia
- r Rebricea-völgye / Valea Rebricei
- s Felső-Barlád-medence / Depresiunea Bîrladului superior
- t Vaszló-völgye / Valea Vasluiului
- u Zăpodeni-dombság / Dealurile Zăpodeni
- v Cetățuia—Mireni-dombság / Dealurile Cetățuia—Mireni
- w Kraszna-dombsága / Culmea Crasnei
- x Radukanéni-dombság / Dealurile Răducănenilor
- y Zsizsia-torkolat / Gura Jijiei
- z Ungheni-átkelőhely / Podul Ungheni

JUDEȚUL IAȘI JÁSZVÁSÁR MEGYE



- A. Hîrîău / Herió
- B. Tîrgu Frumos / Szépvásár
- C. Pașcani / Paskán



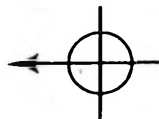
Katim
 Ez a térkép a Katimom KF: támogatásával
 és számítógépes térképészetben rendszerének
 segítségével készült.

Maramureş / Máramaros

- 1 Alföld (Tiszai—Alföld) / Cîmpia Tisei sau Cîmpia de Vest
- 1 1 Felső-Tisza-síksága (Szatmári-síkság vagy Szamos-síksága) / Cîmpia Someşului
- 1 1 1 Szamosmenti-sík / Cîmpia Someşului in sens strict
- 2 Erdélyi-középhegység (Erdélyi-szigethegység vagy Nyugati-havasok vagy Nyugati-szigethegység) / Munţii Apuseni
- 2 5 Szilágysági-dombvidék / Dealurile Silvaniei
- 2 5 3 Bükkvidéki-dombság + Szilágysági-Bükk / Dealurile Codrului + Culmea Codrului
- 2 5 4 Nagybányai-medence / Depresiunea Baie Mare
- 2 5 5 Kővárvidéki-dombság + Szamoscikói-rög + Kővár-hegység / Dealurile Chioarului + Prisaca + Preluca
- 3 Erdélyi-medence / Depresiunea Transilvaniei sau Bazinul Transilvaniei
- 3 2 Északi-Szamos-hátság / Podişul Someşan de Nord
- 3 2 2 Szamoszug / Culmea Prisnel + Dealurile Boiului
- 3 2 3 Csicsói-dombság / Dealurile Ciceului
- 3 2 4 Ilosvai-hegység / Culmea Breaza
- 3 2 5 Lápos-medence / Depresiunea Lăpuşului
- 4 Északkeleti-Kárpátok (Keleti-Kárpátok északi része) / Carpaţii Orientali grupa nordică vagy Máramaros—Bukovinai-Kárpátok / Carpaţii Maramureş—Bucovinei
- 4 1 Avas—Kőhát—Gutin-hegyvidék / Munţii vulcanici Oaş—Gutii
- 4 1 1 Avas-hegység / Munţii Oaşului
- 4 1 2 Gutin-hegység / Munţii Igniş—Gutii
- 4 2 Lápos—Széples (Cibles)-hegyvidék / Munţii Lăpuş—Țibleş
- 4 2 1 Lápos-hegység / Munţii Lăpuşului
- 4 2 2 Széples (Cibles)-hegység / Munţii Țibleşului
- 4 3 Máramarosi-medence / Depresiunea Maramureşului sau Țara Maramureşului
- 4 3 1 Alsó-Máramaros / Depresiunea Maramureşului sectorul de nord
- 4 3 2 Felső-Máramaros / Depresiunea Maramureşului sectorul de sud
- 4 4 Máramaros—Radnai-masszívum / Masivul Maramureş—Rodna
- 4 4 1 Máramarosi-masszívum vagy Máramarosi-havasok szűkebb értelemben / Munţii Maramureşului
- 4 4 2 Radnai-havasok / Munţii Rodnei

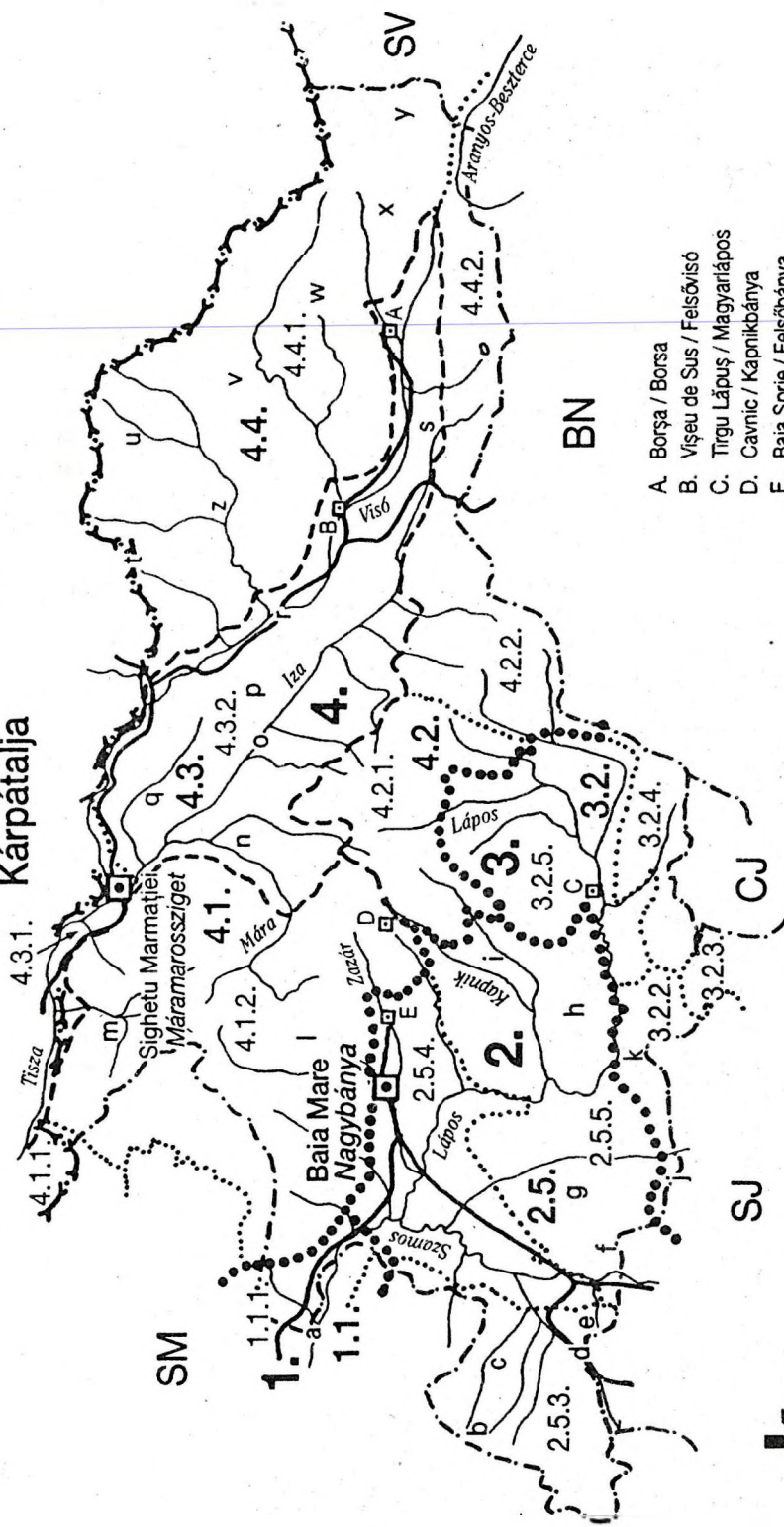
- a Szinérváralji-kapu / Poarta Seini
- b Szilágysági-Bükk / Culmea Codrului
- c Szilágysági-Bükkalja / Dealurile Asuajului
- d Szilágy-völgye / Valea Sălajului
- e Szilágymenti-dombság / Dealurile Sălajului
- f Szamoscikói-rög / Masivul Țicău sau Prisaca
- g Kővárvidéki-medence / Depresiunea Țara Chioarului
- h Kővár-hegység / Preluca
- i Kápolnoki-dombság / Dealurile Copalnic
- j Prisznel-dombság / Culmea Prisnel
- k Nagybúnyi-dombság / Podişul Boiului
- l Rozsály- vagy Kőhát-hegység / Munţii Igniş
- m Szaploncai-hegycsoport / Culmea Săpînței
- n Sugatagi-dombság / Piemontul Șugatag—Botiza
- o Iza-völgye / Valea Izei
- p Visó—Iza-közi-dombság / Dealurile Maramureşului ("Máramarosi-dombság")
- q Rónai-kismedence / Bazinetul Rona
- r Visó-völgye / Valea Vişeuului
- s Borsai-völgymedence / Depresiunea Borşa
- t Ivánhavas-csoportja / Munţii Maramureşului grupa Pop Ivan
- u Várkő-csoportja / Grupa Farcău
- v Kőves-csoportja / Grupa Pietrosu Maramureşului
- w Torojága-csoportja / Grupa Toroiaga
- x Sárkány-csoportja / Grupa Cearcanu
- y Cibói-hegycsoport / Munţii Țibău
- z Havasmezei-medence / Depresiunea Poienile de sub Munte

JUDEȚUL MARAMUREȘ, MĂRAMAROS MEGYE



UKRAJNA

Kárpátalja



BN

- A. Borșa / Borsá
- B. Vișeu de Sus / Felsővisó
- C. Tirgu Lăpuș / Magyarlápós
- D. Cavnic / Kapnikbánya
- E. Baia Sprie / Felsőbánya

SJ

CJ



Ez a térkép a Kartcom KFT támogatásával és számítógépes térképészeti rendszerének segítségével készült.

Mehedinți / Méhed

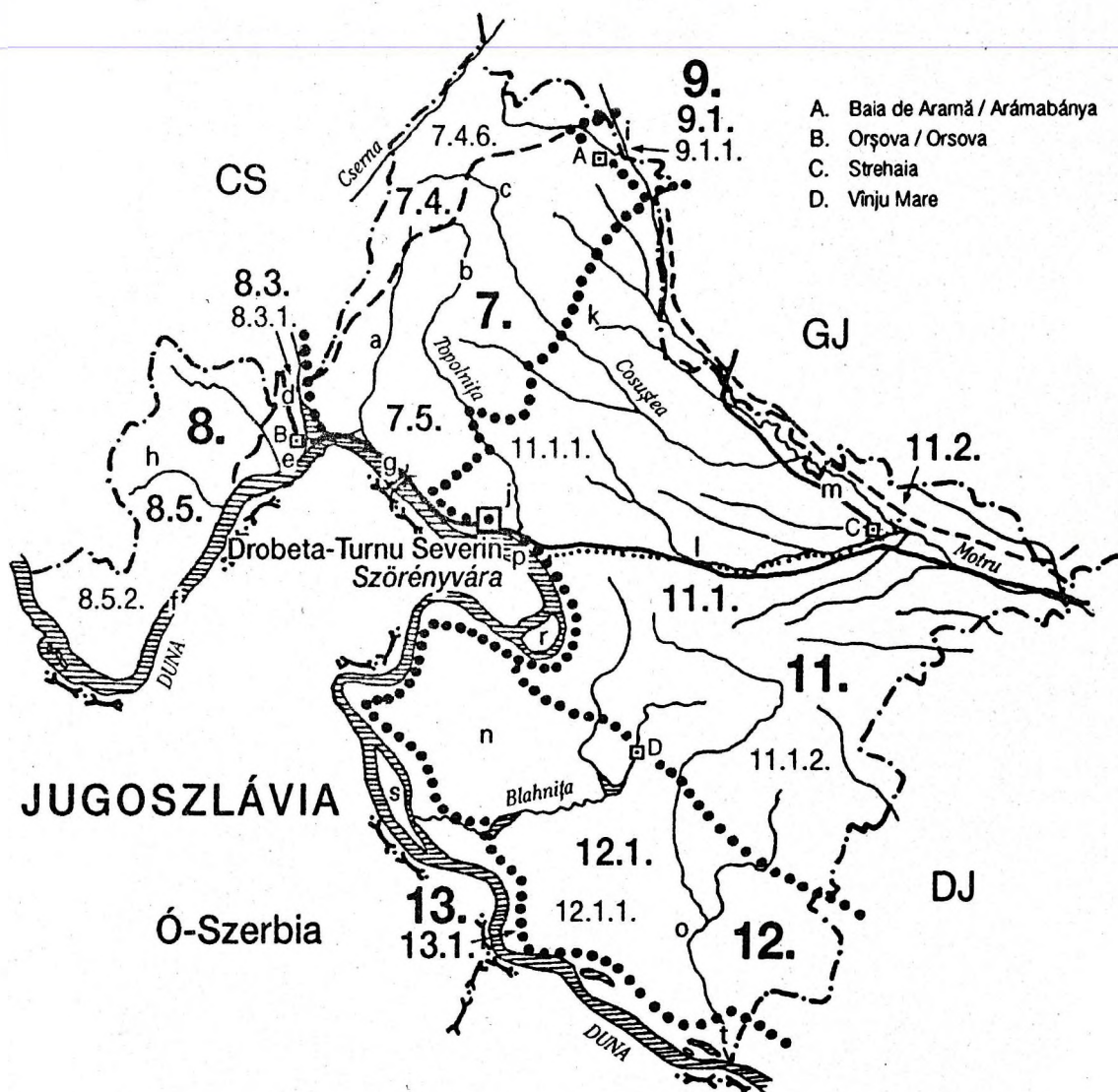
- 7 Déli-Kárpátok / Carpații Meridionali
- 7 4 Szörényi-hegytömeg vagy Szörényi-havasok / Masivul Severin
- 7 4 6 Domoglád vagy Mehádiai-hegység / Munții Mehedinți
- 7 5 Mehádiai-fennsík / Podișul Mehedinți
- 8 Bánsági-hegyvidék / Munții Banatului sau Carpații Banatului
- 8 3 Szörénységi-medencék / Depresiunile Severinului
- 8 3 1 Temes—Cserna—Bisztra-árok / Culoarul Timiș—Cerna—Bistra
- 8 5 Aldunai-hegyvidék / Munții Locva—Almăj
- 8 5 2 Almás-hegység / Munții Almăj
- 9 Szubkárpatok / Subcarpații
- 9 1 Olténiai-Szubkárpatok / Subcarpații Olteniei
- 9 1 1 Zsímelléki-Szubkárpatok / Subcarpații Jiului
- 11 Géta-hátság / Podișul Getic
- 11 1 Motru-dombság vagy Strehaiai-dombság / Piemontul Motrului sau Platforma Strehaiei
- 11 1 1 Coșustea-dombság / Piemontul Coșusteii
- 11 1 2 Bălăciței-dombság / Piemontul Bălăciței
- 11 2 Zsímelléki-dombság / Gruiurile Jiului sau Platforma Jiului
- 12 Román-alföld / Cîmpia Română
- 12 1 Băilești-síkság / Cîmpia Băilești
- 12 1 1 Blahnița-sík / Cîmpia Blahniței
- 13 Duna-ártér és Duna-delta / Lunca și Delta Dunării
- 13 1 Olténiai-Duna-ártér / Lunca Dunării Olteniei

- a Bahna—Podeni-völgymedence / Depresiunea Bahna—Podeni
- b Balta—Prejna-völgymedence / Depresiunea Balta—Prejna
- c Cerna Vîrf—Isvernai-völgymedence / Depresiunea Cerna Vîrf—Isverna
- d Cserna-árok / Culoarul Cernei
- e Orsovai-medence / Depresiunea Orșova
- f Kazán-szoros / Clisura Cazanelor
- g Vaskapu / Porțile de Fier
- h Orsovai-hegység / Munții Orșovei
- i Padeși-medence / Depresiunea Padeș
- j Szörényvári-medence / Depresiunea Drobeta-Turnu Severin
- k Crăguești—Bratıvoești-medencesor / Culoarul Crăguești—Bratıvoești
- l Hușnița-völgye / Valea Hușniței
- m Motru-völgye / Valea Motrului
- n Jianai-sík / Cîmpia Jianei
- o Drincea-sík vagy Punghinai-sík / Cîmpia Punghinei
- p Șimian-sziget / Ostrovul Șimian
- r Holló-sziget / Ostrovul Corbului
- s Nagy-sziget / Ostrovul Mare
- t Salciai-ártér / Lunca Salciei

JUDEȚUL MEHEDINȚI MÉHED MEGYE



0 10 20 30 km



- A. Baia de Aramă / Arámabánya
- B. Orșova / Orsova
- C. Strehaia
- D. Vinju Mare

JUGOSZLÁVIA

Ó-Szerbia



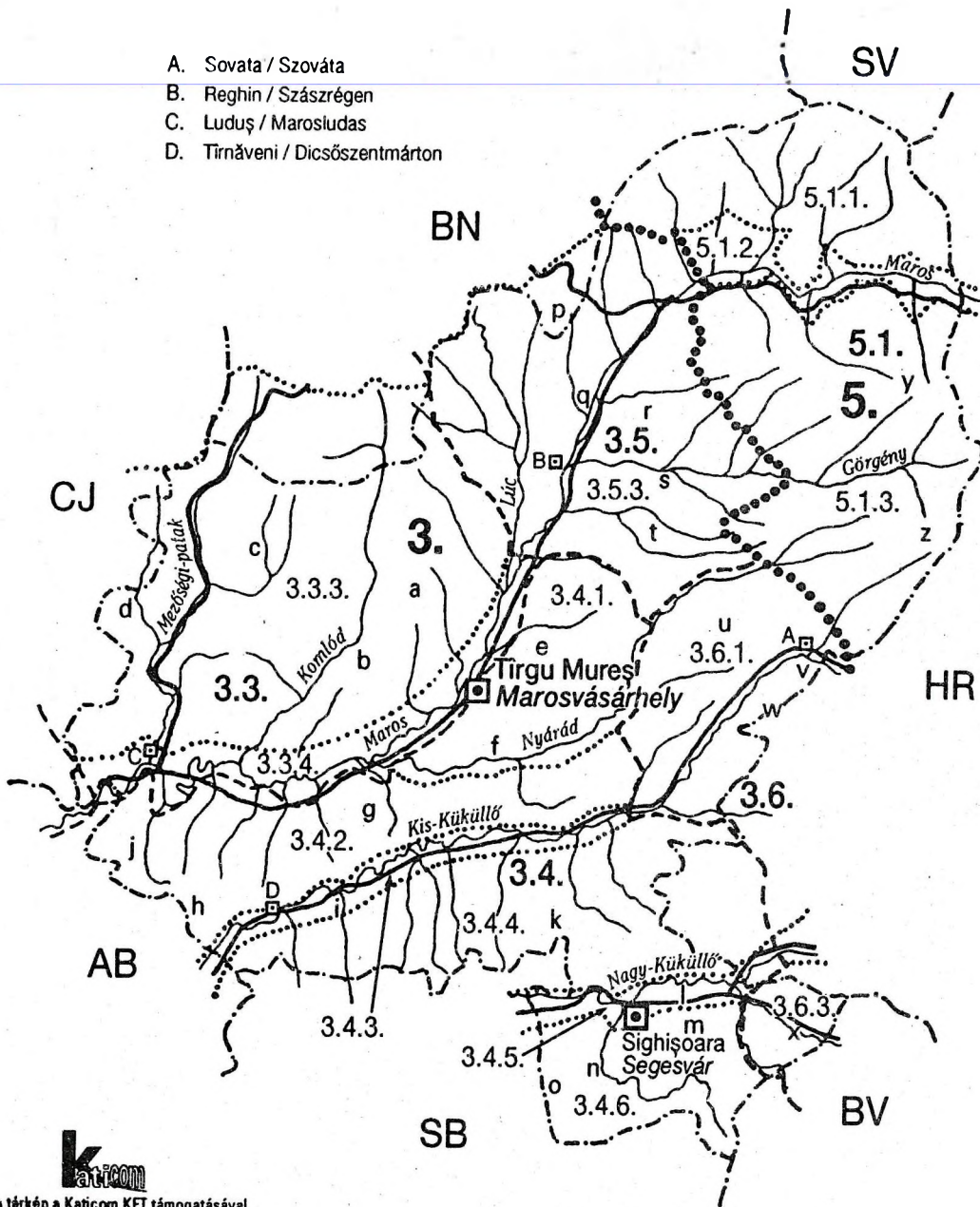
Ez a térkép a KatiCom KFT támogatásával
és számítógépes térképészeti rendszerének
segítségével készült.

- 3 Erdélyi-medence / Depresiunea Transilvaniei sau Bazinul Transilvaniei
 3 3 Erdélyi-Mezőség / Cîmpia Transilvaniei
 3 3 3 Déli- vagy Marosi-Mezőség / Cîmpia de Sud sau Cîmpia Sărmaşului
 3 3 4 Marosmező vagy Mezőségi-Maros-völgy / Culoarul Mureşului
 3 4 Küküllök-dombsága vagy Küküllök-menti-hátság / Podişul Tîrnavelor
 3 4 1 Nyárádmente / Valea şi Dealurile Nirajului
 3 4 2 Kis-Küküllő-menti-dombság / Podişul Tîrnăvenilor + Podişul Lopadei
 3 4 3 Kis-Küküllő-völgye / Culoarul Tîrnava Mică
 3 4 4 Küküllőközi-dombság / Podişul Dumbrăvenilor + Podişul Blajului
 3 4 5 Nagy-Küküllő-völgye / Culoarul Tîrnava Mare
 3 4 6 Hortobágy-dombsága / Podişul Hîrtibaciu de Nord
 3 5 Beszterce—Régeni-dombvidék (Erdélyi-Szubkárpatok É-i fele) / Subcarpaţii Transilvaniei sectorul de nord
 3 5 3 Régeni-dombság vagy Régeni-medence / Dealurile Mureşului sau Dealurile Reghinului
 3 6 Szováta—Udvarhelyi-dombvidék (Erdélyi-Szubkárpatok D-i fele) / Subcarpaţii Transilvaniei sectorul de sud
 3 6 1 Szováta- vagy Sóvidéki-dombság / Subcarpaţii Tîrnavei Mici
 3 6 3 Homoródi-dombság / Subcarpaţii Homoroadelor
 5 Keleti-Kárpatok / Carpaţii Orientali grupa centrală
 5 1 Kelemen—Görgényi—Hargita-hegyvidék / Munţii vulcanici Căliman—Gurghiu—Harghita
 5 1 1 Kelemen-havasok / Munţii Căliman
 5 1 2 Felső-Maros-áttörés / Trecătoarea Mureşului Topliţa—Deda
 5 1 3 Görgényi-havasok / Munţii Gurghiului
 a Mezőmadarasi-dombság / Colinele Mădăraşului
 b Székely-Mezőség / Cîmpia Secuilor
 c Komlódi-dombság / Colinele Comlodului
 d Marosludasi-dombság / Colinele Luduşului
 e Nyárádmenti-dombság / Dealurile Nirajului
 f Nyárád-völgye / Valea Nirajului
 g Dicsőszentmártoni-dombság / Podişul Tîrnăvenilor
 h Magyarlapádi-dombság / Podişul Lopadei
 i Vízmellék / Lunca Tîrnavei Mici
 j Hegymögött / După Deal
 k Erzsébetvárosi-dombság / Podişul Dumbrăvenilor
 l Fehéregyházi-mező / Cîmpul Albeştilor
 m Héjjasfalvi-dombság / Podişul Vinătorilor
 n Segesdi-völgy / Valea Şaeşului
 o Medgyesi-dombság / Podişul Mediaşului
 p Monorfalvi-dombság / Dealurile Monorei
 q Déda—Régeni-Maros-völgy / Culoarul depresionar Deda—Reghin
 r Idecsi-dombság / Dealurile Osoiu
 s Görgény-völgye / Valea Gurghiului
 t Marostelki-dombság / Dealurile Teleacului
 u Bökecs-tető / Dealurile Bechei
 v Szováta—Sóváradi-medence / Depresiunea Sovata—Sărăţeni
 w Siklódi-dombvidék / Dealurile Şiclodului
 x Erkeddi-dombság / Dealurile Architei
 y Fancsal-hegyecsoport / Munţii Gurghiului grupa Fincel
 z Mezőhavas-csoportja / Munţii Gurghiului grupa Saca

JUDEȚUL MUREȘ, MAROS MEGYE



- A. Sovata / Szováta
- B. Reghin / Szászrégen
- C. Luduș / Marosludas
- D. Tîrnăveni / Dicsőszentmárton



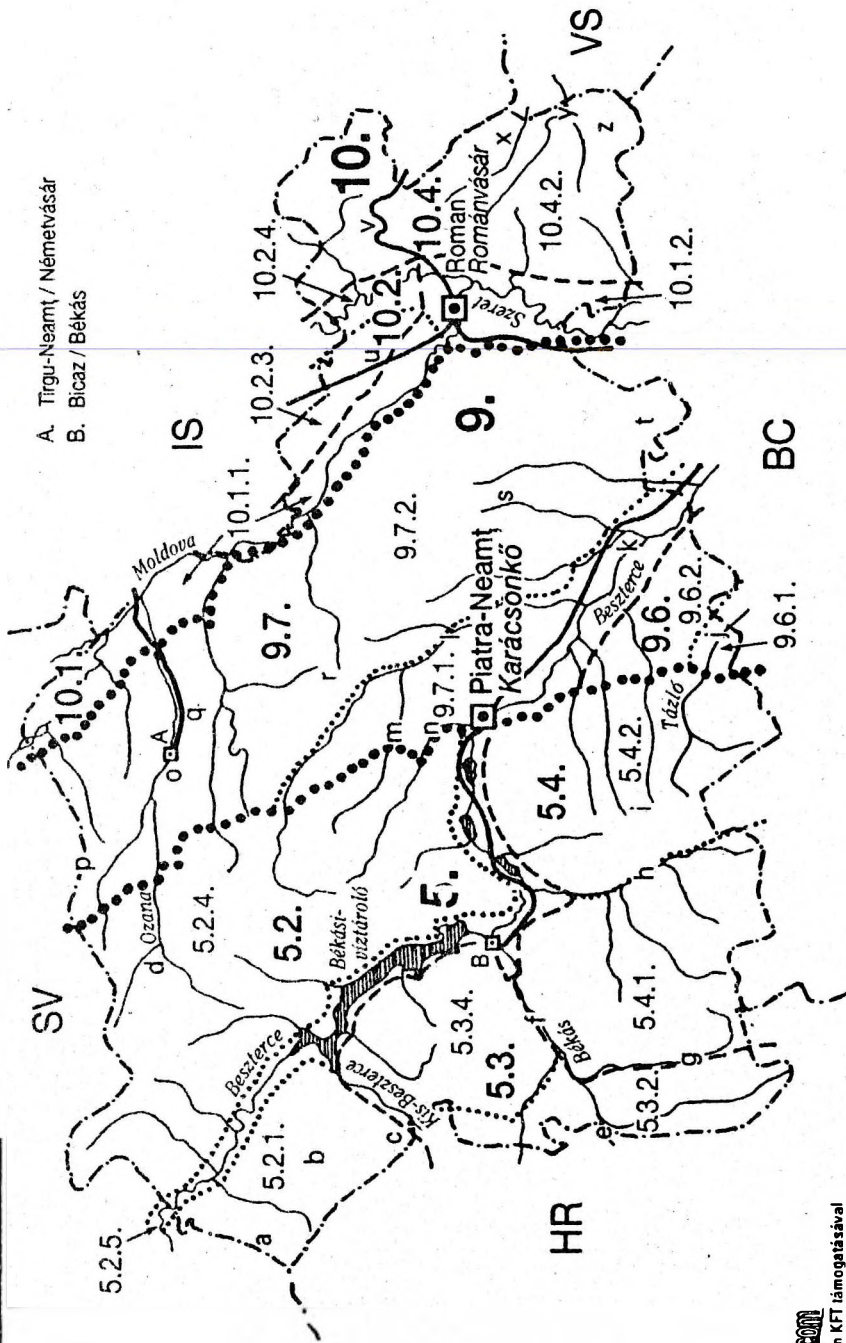
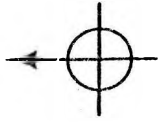
Èz a térkép a Katicom KFT támogatásával
és számítógépes térképészeti rendszerének
segítségével készült.

Neamț / Németvásár

- 5 Keleti-Kárpátok / Carpații Orientali grupa centrală
- 5 2 Besztercei-hegyvidék / Munții Bistriței
- 5 2 1 Besztercei-havasok / Munții Bistriței în sens strict
- 5 2 4 Stânișoara-hegység / Munții Stânișoarei
- 5 2 5 Beszterce-völgye / Culoarul Bistriței
- 5 3 Gyergyó—Békási-hegyvidék / Munții Giurgeu—Bicaz
- 5 3 2 Nagyhagymás-hegység / Munții Hășmaș
- 5 3 4 Csalhó-masszívum / Munții Ceahlău
- 5 4 Tatrosmenti-hegyvidék / Munții Troțușului
- 5 4 1 Tarkó-hegység / Munții Tarcăului
- 5 4 2 Goșman—Berzunc-hegység / Munții Goșman—Berzunc
- 9 Szubkárpátok / Subcarpații
- 9 6 Tázlómenti-Szubkárpátok / Subcarpații Tazlăului
- 9 6 1 Tázló—Kászón-medence / Depresiunea Tazlău—Cașin
- 9 6 2 Bákói-dombság / Culmea Pietricica („Kavicsos-hát”)
- 9 7 Németvásári-Szubkárpátok / Subcarpații Neamțului
- 9 7 2 Németvásári-dombság / Dealurile Neamțului
- 10 Moldvai-hátság / Podișul Moldovei
- 10 1 Moldova—Szeret-völgyfolyosó / Culoarul Moldova—Siret
- 10 1 1 Moldova-völgye / Culoarul Moldovei
- 10 1 2 Szerettere vagy Közép-Szeret-völgye / Culoarul Siretului de Mijloc
- 10 2 Szucsávai-dombvidék / Podișul Sucevei
- 10 2 3 Falticséni-dombság / Podișul Fălticeni
- 10 2 4 Felső-Szeret-völgye / Culoarul Siretului superior
- 10 4 Moldvai-központi-fennsík / Podișul Central Moldovenesc
- 10 4 2 Felső-Barlád-dombsága / Podișul Bîrladului superior

- a Budak-hegycsoport / Munții Budacu
- b Gerinces-hegycsoport / Munții Grințieș
- c Tölgyesi-szoros / Strîmtoarea Tulgheș
- d Ozana-völgymedence vagy Pipirigi-medence / Depresiunea Pipirig
- e Békás-szoros / Cheile Bicazului
- f Békás-völgye / Valea Bicazului
- g Domuk-völgye / Valea Dămucului
- h Tarkó-völgye / Valea Tarcăului
- i Goșman-hegység / Munții Goșmanului
- j Tázló-völgymedence / Depresiunea Tazlăului
- k Alsó-Beszterce-völgye / Culoarul Bistriței inferior
- l Krakkó-völgymedence / Depresiunea Cracău
- m Almás-völgye / Valea Almașului
- n Kövesd-völgye / Valea Cuejdiului
- o Németvásári-medence / Depresiunea Neamțului
- p Pleșu-dombság / Culmea Pleșu
- q Boișteai-dombság / Dealurile Boiștei
- r Corni-dombság / Dealurile Cornii
- s Marzsinéni-dombság / Dealurile Mărgineni
- t Bahnai-dombság / Dealurile Bahnei
- u Szabófalvi-Csángóföld / Pămîntul Ceangăilor de Nord
- v Barai-dombság / Colinele Bîrei
- w Balusesti- vagy Balázsfalvi-dombság / Colinele Bălușești
- x Sacovăț-dombsága / Podișul Sacovăț
- y Felső-Barlád-medence / Depresiunea Bîrladului superior
- z Racova-dombsága / Podișul Racovei

JUDEȚUL NEAMȚ NĂMETVĂSĂR MEGYE



A. Tirgu-Neamț / Nămetvăsăr
B. Băcaz / Băcaș

Katcom

Ez a térkép a Katcom KFT támogatásával
és szimbogépes térképészek rendszerének
segítségével készült.

Olt / Olt

- 11 **Géta-hátság / Podișul Getic**
- 11 3 **Kis-Olt-menti-dombság / Piemontul Oltețului sau Platforma Oltețului**
- 11 3 1 **Amaradia-dombság / Delurile Amaradiei**
- 11 3 2 **Drăgășani-dombság / Delurile Drăgășanilor**
- 11 4 **Cotmeana-dombság / Piemontul Cotmeana sau Platforma Cotmeana**
- 12 **Román-alföld / Cîmpia Română**
- 12 2 **Romanăți-síkság / Cîmpia Romanăți**
- 12 2 1 **Romanăți-sík / Cîmpia Romanăți în sens strict**
- 12 2 2 **Alsó-Olt-ártérisík / Lunca Oltului inferior**
- 12 3 **Boianu-síkság / Cîmpia Boianu**
- 12 4 **Găvanu—Burdea-síkság / Cîmpia Găvanu—Burdea**
- 12 4 1 **Burdea-sík / Cîmpia Burdea**
- 13 **Duna-ártér és Duna-delta / Lunca și Delta Dunării**
- 13 1 **Olténiai-Duna-ártér / Lunca Dunării Olteniei**

-
- a **Slatinai-kapu / Poarta Slatinei**
 - b **Balși-kapu / Poarta Balșului**
 - c **Geamărtălui-dombság / Dealurile Geamărtăluiului**
 - d **Beica-dombság / Podișul Beicăi**
 - e **Drăgășani-völgymedence / Culoarul Drăgășani**
 - f **Leu—Rotundai-sík / Cîmpia Leu—Rotunda**
 - g **Caracali-sík / Cîmpia Caracalului**
 - h **Căciulatești—Dăbuleni-homokhát / Dunele Căciulatești—Dăbuleni**
 - i **Kis-Olt-torkolata / Gura Oltețului**
 - j **Iminog-sík / Cîmpia Iminogului**
 - k **Urlui-sík / Cîmpia Urluiului**
 - l **Potelui-ártér / Lunca Potelului**

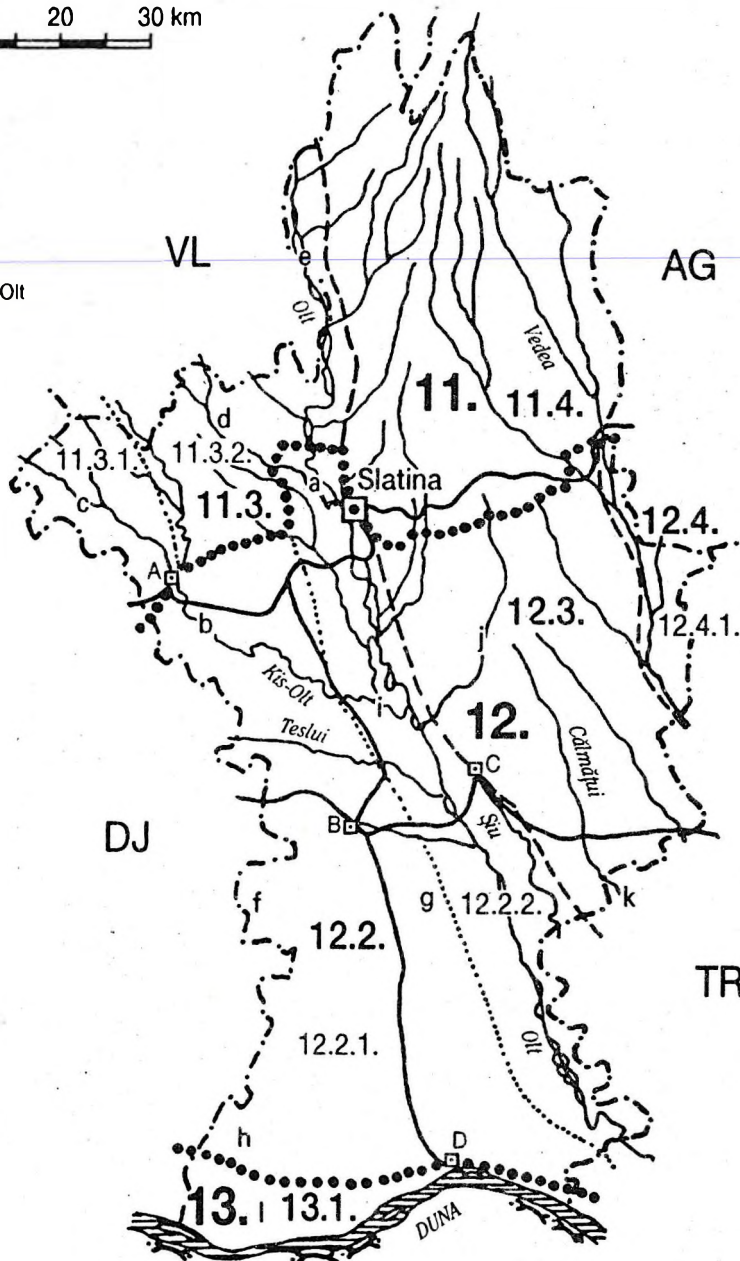
JUDEȚUL OLT

OLT MEGYE



0 10 20 30 km

- A. Balș
- B. Caracal
- C. Drăgănești-Olt
- D. Corabia



BULGĂRIA



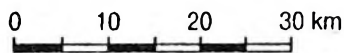
Ez a térkép a Katicom KFT támogatásával
és számítógépes térképészeti rendszerének
segítségével készült.

Prahova / Prahova

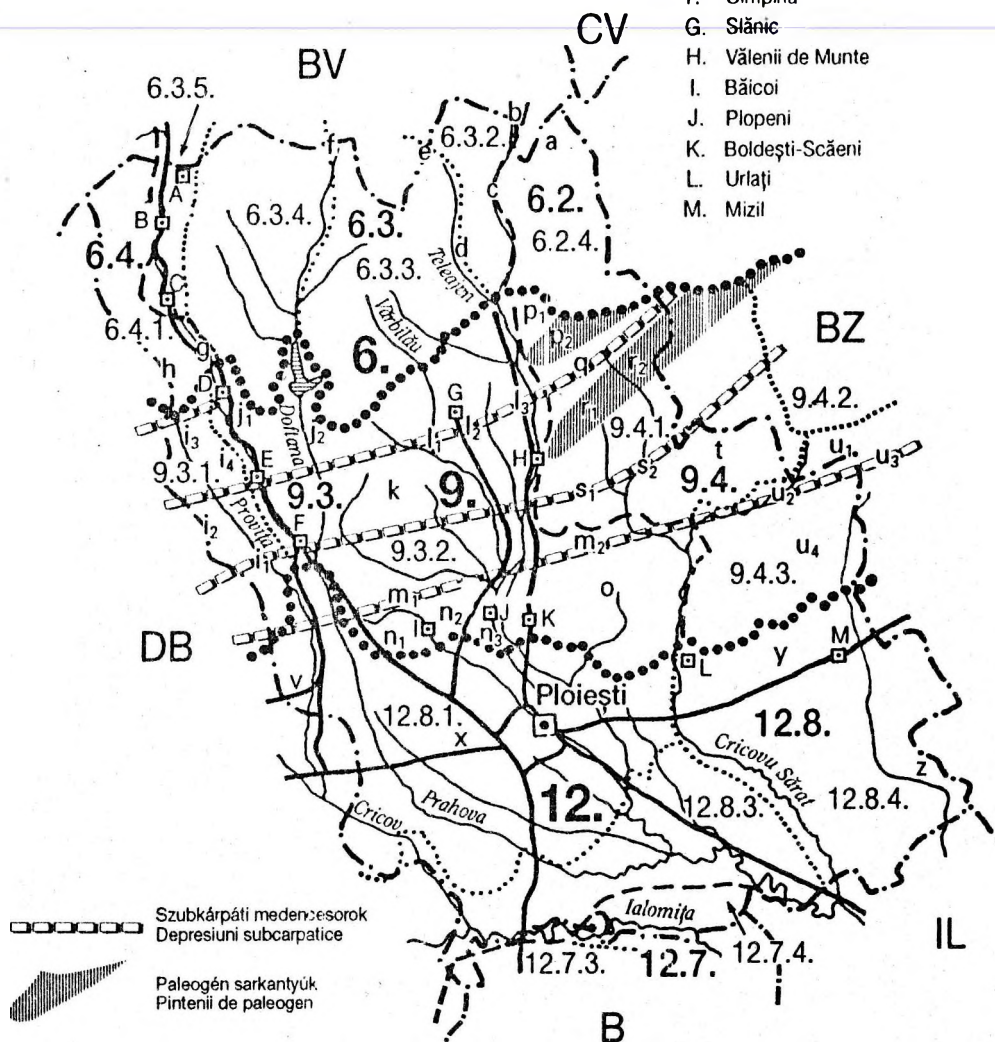
- 6 Kárpátkanyari-hegyvidék / Carpații Curburii
 6 2 Bodzai-havasok / Munții Buzăului
 6 2 4 Szilon-havas / Munții Siriu
 6 3 Brassói-havasok / Munții Brașovului
 6 3 2 Csukás-hegység / Munții Ciucaș
 6 3 3 Grohotiș-hegység / Munții Grohotiș
 6 3 4 Baiu-hegység / Munții Baiului
 6 3 5 Predeal—Szinajai-völgy / Valea Prahovei sectorul Predeal—Sinaia
 6 4 Bucsecs—Királykő-hegyvidék / Munții Bucegi—Leota—Piatra Craiului
 6 4 1 Bucsecs-hegység / Munții Bucegi
 9 Szubkárpatok / Subcarpații
 9 3 Prahovai-Szubkárpatok / Subcarpații Prahovei
 9 3 1 Ialomița-dombság / Subcarpații Ialomiței
 9 3 2 Prahova—Teleajen-dombság / Subcarpații Teleajenului
 9 4 Bodzai-Szubkárpatok / Subcarpații Buzăului
 9 4 1 Teleajen—Bodza-dombság vagy Pripor-dombság / Dealurile Priporului
 9 4 3 Istrițai-dombság / Dealurile Istriței
 12 Román-alföld / Cîmpia Română
 12 7 Vlășia-síkság / Cîmpia Vlășiei
 12 7 4 Maiai-sík / Cîmpia Maia
 12 8 Titu—Sărata-síkság / Cîmpia Titu—Sărata
 12 8 1 Tîrgoviște—Ploiești-hegylábisík / Cîmpia Tîrgoviște—Ploiești
 12 8 3 Gherghițai-sík / Cîmpia Gherghiței
 12 8 4 Sărata-sík / Cîmpia Săratei
- a Tatárhavas-hegycsoport / Munții Tătaru
 b Tatárhavas-hágó / Pasul Boncuja
 c Teleajenel-völgye / Valea Teleajenelului
 d Teleajen-völgye / Valea Teleajenului
 e Bretocsa-hágó / Pasul Bratocea
 f Ósánc-hágó / Pasul Predeluț
 g Szinaja—Comarnici-szoros / Strîmtoarea Sinaia—Comarnic
 h Gurguiatu-hegycsoport / Munții Gurguiatu
 i Provița-dombság / Dealurile Proviței
 i1 Provița-völgymedence / Depresiunea Proviței
 i2 Sultanu-dombság / Dealurile Sultanu—Teișu
 i3 Taleai-dombság / Dealurile Talei
 i4 Gurga-dombság / Culmea Gurga
 j Prahova—Doftana-dombság / Dealurile Doftanei
 j1 Prahova-völgymedence / Depresiunea Comarnic—Cîmpina
 j2 Doftana-völgymedence / Depresiunea Doftanei
 k Cosmina-dombság / Dealurile Cosminele
 l Vărbilău-dombság / Dealurile Vărbilăului
 l1 Vărbilău-völgymedence / Depresiunea Bertea—Aluniș
 l2 Slănic-völgymedence / Depresiunea Slănic
 l3 Teleajen-völgymedence / Depresiunea Măneciu—Vălenii de Munte
 m Mislea—Podeni-medence / Depresiunea Mislea—Podeni
- m1 Misleai-részmedence / Depresiunea Mislea
 m2 Podeni-részmedence / Depresiunea Podeni
 n Băicoi-dombok / Dealurile Băicoi—Țintea—Găgeni
 n1 Băicoi-domb / Dealu Băicoi
 n2 Țintei-domb / Dealu Țintea
 n3 Găgeni-domb / Dealu Găgeni
 o Bucovel-dombság / Dealurile Bucovelului
 p-q-r-s Vălenii-dombság / Dealurile Vălenii de Munte
 p1 Cerașui-medence / Depresiunea Cerașu
 p2 Homoricuii-sarkantyú / Pintenul Homoricui
 q Drajna—Chiojdui-medencesor / Culoarul Drajna—Starchiojd—Chiojdu
 r1 Lazuri-dombsorozat / Dealurile Lazului
 r2 Pripor-dombsorozat / Dealurile Priporului
 s1 Sărari-medence / Depresiunea Sărari
 s2 Șoimari-medence / Depresiunea Șoimari
 t Sălciai-dombság / Dealurile Sălciei
 u1 Ciolanu-dombság / Dealurile Ciolanu
 u2 Sîngerui-medence / Depresiunea Sîngerui
 u3 Nișcov-medence / Depresiunea Nișcov
 u4 Istrițai-dombhát / Culmea Istriței
 v Cricov-hordaléksík / Cîmpia Cricovului
 w Cîmpinai-kapu / Poarta Cîmpinei
 x Ploiești-magassík / Cîmpia Ploieștilor
 y Istrițai-hegylábisík / Glacisul Istriței
 z Sărata-ártér / Lunca Săratei

JUDEȚUL PRAHOVA

PRAHOVA MEGYE



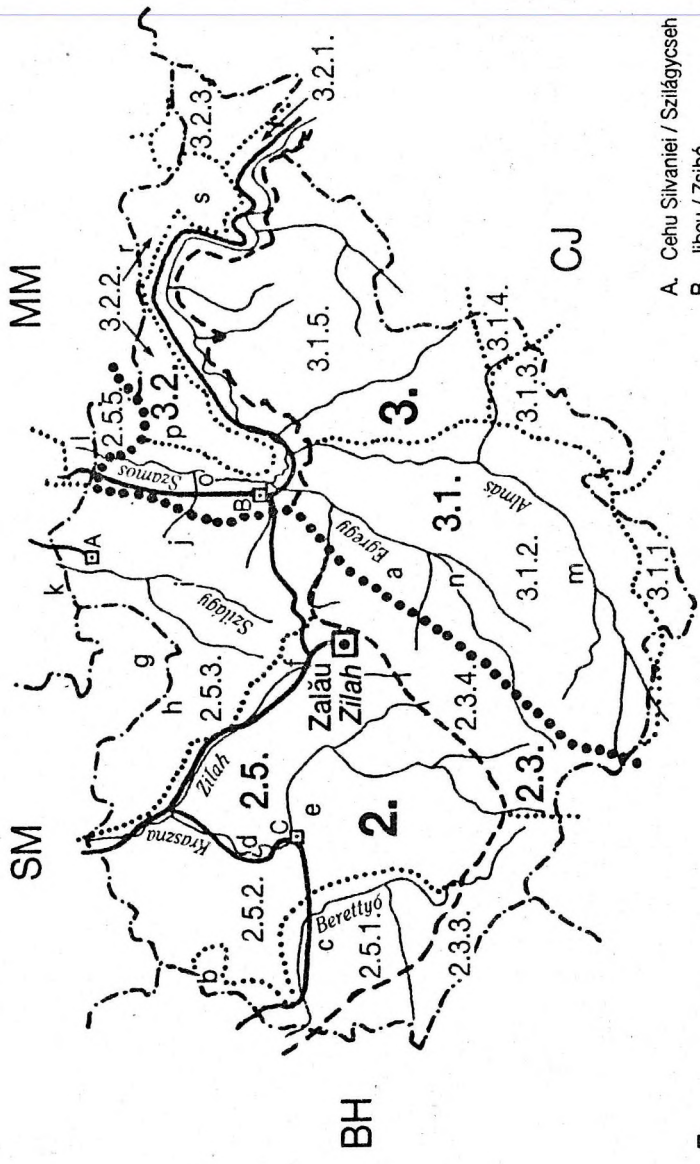
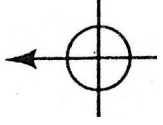
- A. Azuga
- B. Bușteni / Bustény
- C. Sinaia / Szinaja
- D. Comarnic
- E. Breaza
- F. Cîmpina
- G. Slănic
- H. Vălenii de Munte
- I. Băicoi
- J. Plopieni
- K. Boldești-Scăeni
- L. Urlați
- M. Mizil



Ez a térkép a Katicom KFT támogatásával
és számítógépes térképészeti rendszerének
segítségével készült.

- 2 Erdélyi-középhegység (Erdélyi-szigethegység vagy Nyugati-havasok vagy Nyugati-szigethegység) / Munții Apuseni
- 2 3 Körösvidéki-masszívumok / Masivele Crișene
- 2 3 3 Réz-hegység / Muntele Șes sau Munții Plopiș
- 2 3 4 Meszes-hegység / Munții Meseșului
- 2 5 Szilágysági-dombvidék / Dealurile Silvaniei
- 2 5 1 Berettyómenti-dombság / Dealurile Barcăului
- 2 5 2 Krasznamenti-dombság + Szilágysomlyói-Magura / Dealurile Crasnei + Măgura Șimleului
- 2 5 3 Bükkvidéki-dombság + Szilágykirvai-rög / Dealurile Codrului + Măgura Chilioarei
- 2 5 5 Kővárvidéki-dombság + Szamoscikói-rög / Dealurile Chioarului + Prisaca
- 3 Erdélyi-medence / Depresiunea Transilvanei sau Bazinul Transilvanei
- 3 1 Déli-Szamos-hátság / Podișul Someșan de Sud
- 3 1 1 Kalotaszegi-dombvidék / Dealurile Huedinului
- 3 1 2 Almás—Egrefy-medence / Depresiunea Almaș—Agrij
- 3 1 3 Kolozsvári-dombság / Dealurile Clujului
- 3 1 4 Dési-dombság / Dealurile Dejului
- 3 1 5 Csákgórhói-dombság / Dealurile Gîrboului
- 3 2 Északi-Szamos-hátság / Podișul Someșan de Nord
- 3 2 1 Szamos-völgye / Culoarul Someșului
- 3 2 2 Szamoszug / Culmea Prisnel + Dealurile Boiului
- 3 2 3 Csicsói-dombság / Dealurile Ciceului
- a Meszesi-kapu / Poarta Meseșului
- b Kémeri-kismedence / Depresiunea Camăr
- c Szilágynagyfalusi-medence / Depresiunea Barcău
- d Szilágysomlyói-Magura / Măgura Șimleului
- e Szilágysomlyói-medence / Depresiunea Șimleu Silvaniei
- f Zilahi-medence / Depresiunea Zalău
- g Tövisháti-dombság / Dealurile Majei
- h Szilágykirvai-rög / Măgura Chilioarei
- i Szilágy-völgye / Valea Sălajului
- j Szilágymenti-dombság / Dealurile Sălajului
- k Szilágysági-Bükkalja / Dealurile Asuajului
- l Szamoscikói-rög / Prisaca sau Masivul Țicău
- m Kalotaszeg-Alszege / Valea Almașului sectorul de sud
- n Egrefy-völgye / Valea Agrijului
- o Zsibói-medence / Depresiunea Jibou—Guruslău
- p Prisnel-dombság / Culmea Prisnel
- r Nagybúnyai-dombság / Podișul Boiului
- s Nagyilondai-dombság / Dealurile Ileandei

JUDEŢUL SĂLAJ SZILÁGY MEGYE



- A. Cehu Silvaniei / Szilágycseh
- B. Jibou / Zsibó
- C. Şimleu Silvaniei / Szilágysomlyó



Ez a térkép a Kabcom KFT támogatásával
és számítógépes térképészeti rendszerének
segítségével készült.

Satu Mare / Szatmár

- 1 Alföld (Tiszai-Alföld vagy Nyugati-alföld) / Cîmpia Tisei sau Cîmpia de Vest
- 1 1 Felső-Tisza-síksága (Szatmári-síkság vagy Szamos-síksága) / Cîmpia Someşului
- 1 1 1 Szamosmenti-sík / Cîmpia Someşului în sens strict
- 1 1 2 Krasznamenti-sík / Cîmpia Crasnei
- 1 1 3 Erdődi-magassík / Cîmpia Ardudului
- 1 2 Nyírség / Cîmpia Nirului
- 1 2 1 Nagykárolyi-homokhátság / Cîmpia Carei
- 1 3 Érmellék / Cîmpia Ierului
- 1 3 1 Ér-völgye vagy Szalacsi-sík / Cîmpia Sălacei
- 1 3 2 Érhát vagy Tasnádi-sík / Cîmpia Tăşnadului
- 2 Erdélyi-középhegység (Erdélyi-szigethegység vagy Nyugati-havasok vagy Nyugati-szigethegység) / Munţii Apuseni
- 2 5 Szilágysági-dombság / Dealurile Silvaniei
- 2 5 2 Krasznamenti-dombság / Dealurile Crasnei
- 2 5 3 Bükkvidéki-dombság + Szilágysági-Bükk / Dealurile Codrului + Culmea Codrului
- 4 Északkeleti-Kárpátok (Keleti-Kárpátok északi része) / Carpaţii Orientali grupa nordică vagy Máramaros—Bukovinai-Kárpátok / Carpaţii Maramureş—Bucovinei
- 4 1 Avas—Kőhát—Gutin-hegyvidék / Munţii vulcanici Oaş—Gutii
- 4 1 1 Avas-hegység / Munţii Oaşului
- 4 1 2 Gutin-hegység / Munţii Igniş—Gutii
- 4 1 3 Avasalja / Piemontul şi Depresiunea Oaşului

- a Szinérváraljai-kapu / Poarta Seini
- b Szamoshát / Lunca Someşului
- c Sárközi-sík / Cîmpia Livadei
- d Halmi-sík / Cîmpia Halmeului
- e Ecsedi-láp / Mlăştina Ecedului
- f Majtényi-sík / Cîmpul Moftinului
- g Szilágysági-Bükk / Culmea Codrului
- h Szatmári-Bükkalja / Piemontul Codrului
- i Szilágysági-Bükkalja / Dealurile Asuajului
- j Tövisháti-dombság / Dealurile Majei
- k Komorzáni-hegyág / Culmea Cămărzanei
- l Rozsály- vagy Kőhát-hegység / Munţii Igniş
- m Avas-medence / Depresiunea Oaşului
- n Komorzán—Tartolci-kismedence / Depresiunea Cămărzana—Tîrşoş
- o Turci-hegyalja / Piemontul Turfului
- p Batarcsi-kismedence / Depresiunea Bătarci

JUDEȚUL SATU MARE SZATMÁR MEGYE

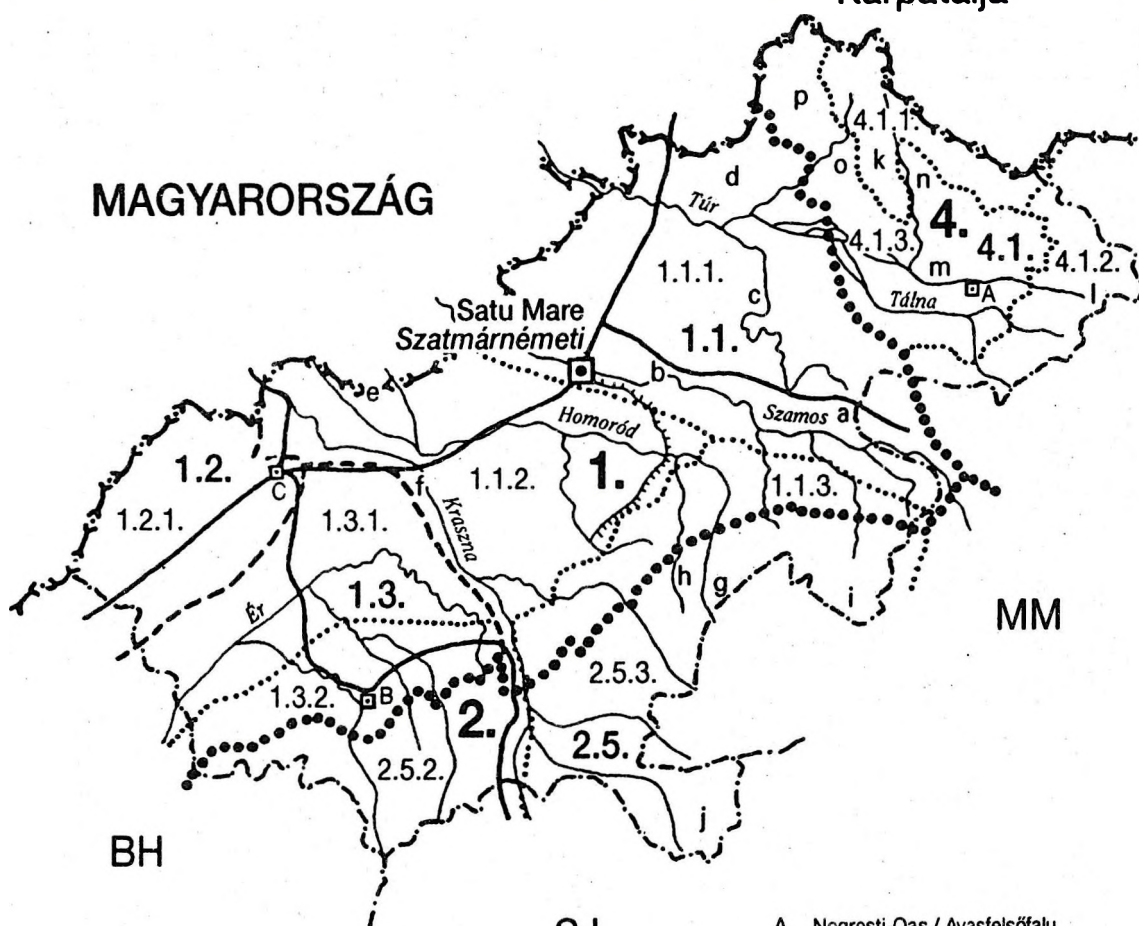
0 10 20 30 km



UKRAJNA

Kárpátalja

MAGYARORSZÁG



MM

BH

SJ

- A. Negręști-Oaş / Avasfelsőfalu
- B. Táşnad / Tasnád
- C. Carei / Nagykároly



Ez a térkép a Katicom KFT támogatásával
és számítógépes térképészeti rendszerének
segítségével készült.

Sibiu / Szeben

- 3 Erdélyi-medence / Depresiunea Transilvanei sau Bazinul Transilvanei
- 3 4 Küküllök-dombsága vagy Küküllök-menti-hátság / Podișul Tîrnavelor
- 3 4 4 Küküllöközi-dombság / Podișul Dumbrăvenilor + Podișul Blajului
- 3 4 5 Nagy-Küküllő-völgye / Culoarul Tîrnava Mare
- 3 4 6 Hortobagyi-dombság / Podișul Hirtibaciu de Nord
- 3 4 7 Oltmelléki-dombság / Podișul Hirtibaciu de Sud
- 3 4 8 Székásmenti-dombság / Dealurile Secașelor
- 3 7 Dél-erdélyi-medencesor / Culoarul depresionar Săliște—Sibiu—Făgăraș
- 3 7 1 Szebeni-medence / Depresiunea Săliște—Sibiu
- 3 7 2 Fogarasi-medence / Depresiunea Făgăraș sau Țara Oltului
- 7 Déli-Kárpátok / Carpații Meridionali
- 7 1 Fogarasi-hegytömeg / Masivul Făgăraș
- 7 1 1 Fogarasi-havasok / Muntii Făgăraș
- 7 2 Szebeni-vagy Páring-hegytömeg / Masivul Páring
- 7 2 1 Szebeni-havasok / Munții Sibiului

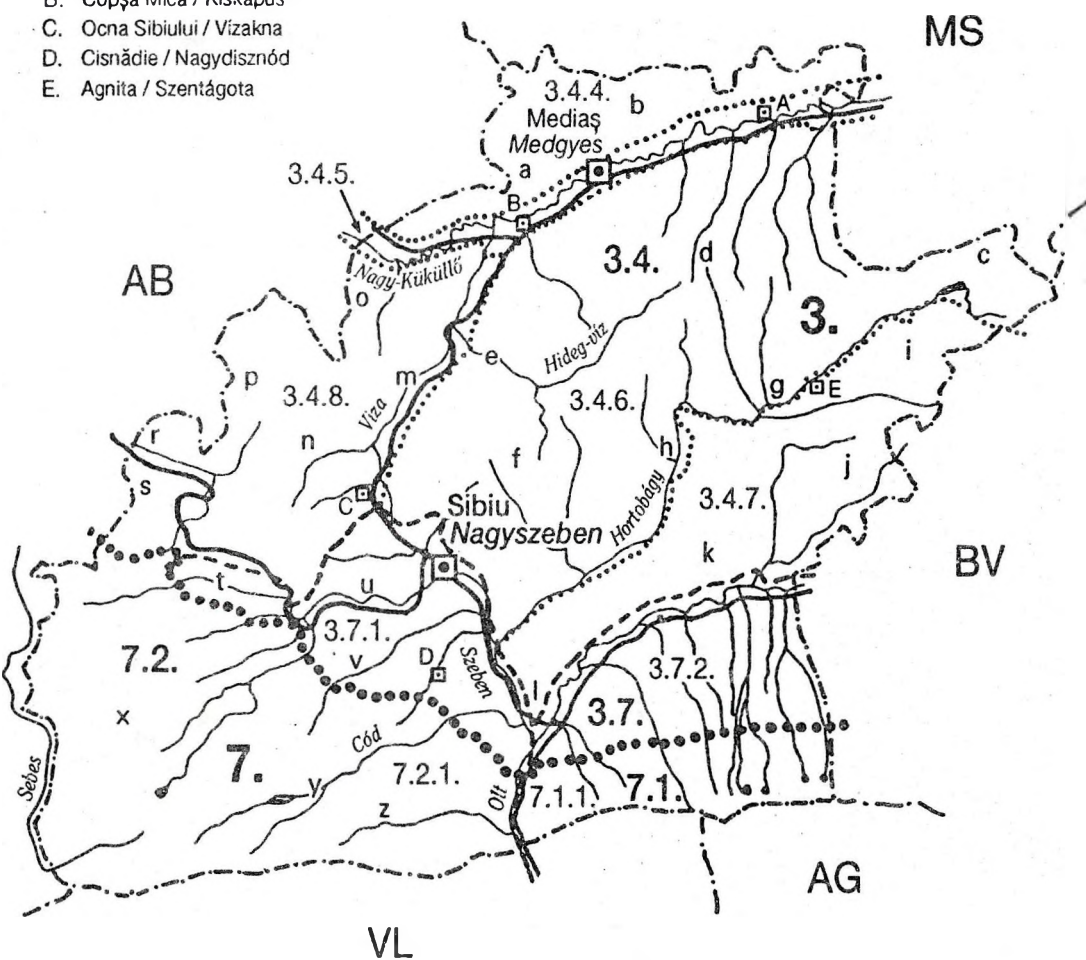
- a Balázsfalvi-dombság / Podișul Blajului
- b Erzsébetvárosi-dombság / Podișul Dumbrăvenilor
- c Héjjasfalvi-dombság / Podișul Vinătorilor
- d Medgyesi-dombság / Podișul Mediașului
- e Bolyai-völgy / Valea Buiei
- f Vurpódi-dombság / Podișul Vurpărului
- g Szentágotai-medence / Depresiunea Agnita
- h Újegyházi-medence / Depresiunea Nocrich
- i Nádpataki-dombság / Podișul Rodhavului
- j Nagysinki-dombság / Podișul Cincului
- k Illenbáki-dombság / Podișul Făgetului
- l Veisztényi-domb / Chicera Veștemului
- m Viza-völgye / Culoarul Vișei
- n Omlási-dombság / Podișul Amnașului
- o Csergedi-dombság / Podișul Cergăului
- p Székásközi-dombság / Podișul Între Secașe
- r Apoldi-medence / Depresiunea Apoldului
- s Szászorbai-hegyalja / Colinele Gîrbovei
- t Szelistyei-medence / Depresiunea Săliște
- u Szeben-völgysíkja / Lunca Sibiului
- v Szebeni-hegyalja / Mărginiimea Sibiului
- x Csindrel-hegyecsoport / Munții Cindrel
- y Cód-völgye / Valea Sadului
- z Lotru-hegyecsoport / Munții Lotrului

JUDEȚUL SIBIU SZEKEN MEGYE



0 10 20 30 km

- A. Dumbrăveni / Erzsébetváros
- B. Copșa Mică / Kiskapus
- C. Ocna Sibiului / Vizakna
- D. Cisnădie / Nagydísznőd
- E. Agnita / Szentágota



Ez a térkép a Katicom KFT támogatásával
és számítógépes térképészeti rendszerének
segítségével készült.

Suceava / Szucsáva

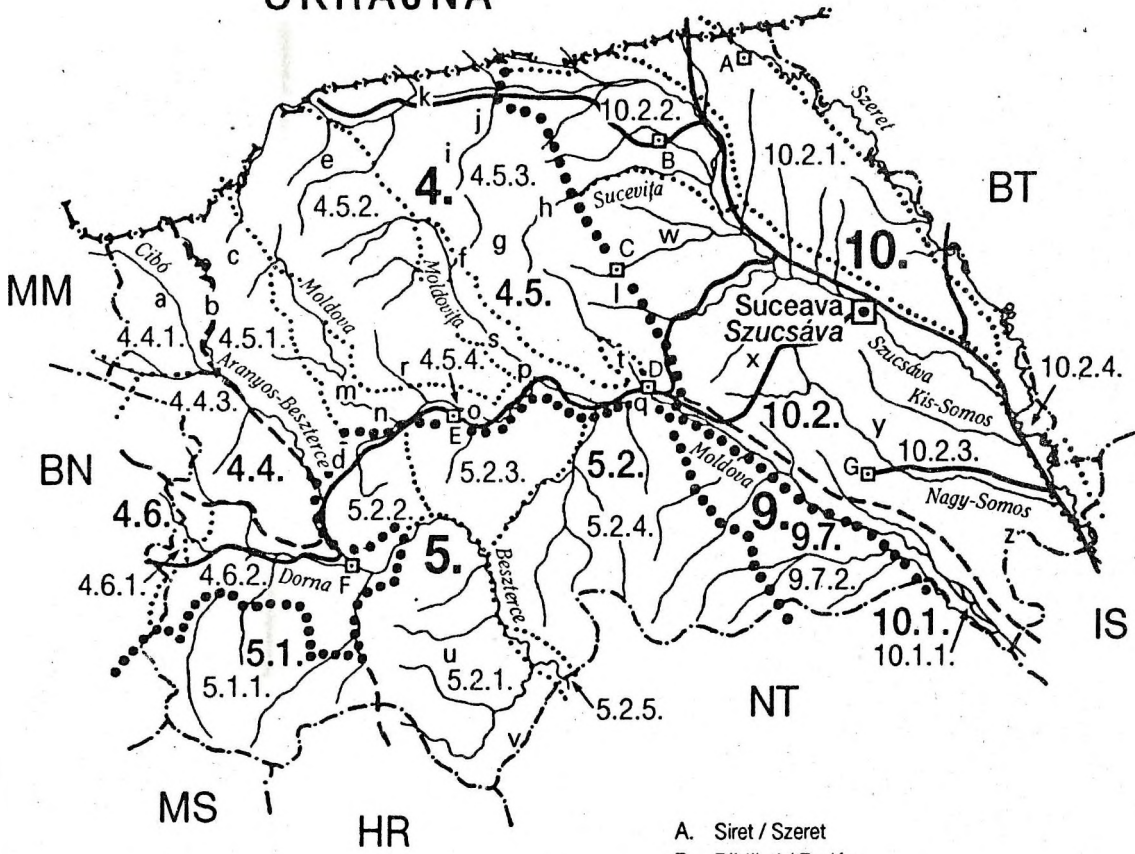
- 4 Északkeleti-Kárpátok (Keleti-Kárpátok északi része) /
Carpații Orientali grupa nordică vagy
Máramaros—Bukovinai-Kárpátok / Carpații Maramureș—Bucovinei
- 4 4 Máramaros—Radnai-masszívum / Masivul Maramureș—Rodna
- 4 4 1 Máramarosi-masszívum / Munții Maramureșului
- 4 4 3 Szuhard-hegység / Munții Suhardului
- 4 5 Bukovinai-Obcsinák / Obcinele Bucovinei
- 4 5 1 Obcina Mestecăniș ("Nyíres-Obcsina")
- 4 5 2 Obcina Feredeșu ("Feredeșu-Obcsina")
- 4 5 3 Obcina Mare ("Nagy-Obcsina")
- 4 5 4 Moldova-medence / Depresiunea Moldovei
- 4 6 Borgói-hegyvidék / Munții Bîrgău—Dorna
- 4 6 1 Borgói-hegység / Munții Bîrgăului
- 4 6 2 Dorna-medence / Depresiunea Dornelor
- 5 **Keleti-Kárpátok / Carpații Orientali grupa centrală**
- 5 1 Kelemen—Görgényi—Hargita-hegyvidék / Munții vulcanici Căliman—Gurghiu—Harghita
- 5 1 1 Kelemen-havasok / Munții Căliman
- 5 2 Besztercei-hegyvidék / Munții Bistriței
- 5 2 1 Besztercei-havasok / Munții Bistriței în sens strict
- 5 2 2 Gyamaló-masszívum / Munții Giupalău
- 5 2 3 Ráró-masszívum / Munții Rarău
- 5 2 4 Stînișoara-hegység / Munții Stînișoarei
- 5 2 5 Beszterce-völgye / Culoarul Bistriței
- 9 **Szubbkarpátok / Subcarpații**
- 9 7 Németvásári-Szubbkarpátok / Subcarpații Neamțului
- 9 7 2 Németvásári-dombság / Dealurile Neamțului
- 10 **Moldvai-hátság / Podișul Moldovei**
- 10 1 Moldova—Szeret-völgyfolyosó / Culoarul Moldova—Siret
- 10 1 1 Moldova-völgye / Culoarul Moldovei
- 10 2 Szucsávai-dombvidék / Podișul Sucevei
- 10 2 1 Dragomirnai-dombság / Podișul Dragomirnei
- 10 2 2 Radóci-medence / Depresiunea Radăuți
- 10 2 3 Falticséni-dombság / Podișul Fălticeni
- 10 2 4 Felső-Szeret-völgye / Culoarul Siretului superior
- a Cibói-hegycsoport / Munții Țibău
- b Kirlibaba-völgye / Valea Cîrlibabei
- c Lucina-Obcsina / Obcina Lucinei
- d Mestecăniș-hágó / Pasul Mestecăniș ("Nyíres-hágó")
- e Brodinai-Obcsina / Obcina Brodinei
- f Moldovița-Obcsina / Obcina Moldoviței
- g Ciumîrmai-árok / Ulucul Ciumîrna
- h "Humor-Obcsina" / Obcina Humorului
- i Putnai-Obcsina / Obcina Putnei
- j Putna-völgymedence / Depresiunea Putna
- k Szucsáva-völgymedence / Depresiunea Sucevei superior
- l Szucsávai-Szubbkarpátok / Subcarpații Sucevei
- m Fundu Moldovei-részmedence / Depresiunea Fundu Moldovei
- n Pojorîtai-részmedence / Depresiunea Pojorîta
- o Hosszúmezei-medence / Depresiunea Cîmpulung Moldovenesc
- p Vamai-részmedence / Depresiunea Vama
- q Gura-Humorai-medence / Depresiunea Gura Humorului
- r Sadova-völgymedence / Depresiunea Sadova
- s Moldovica-völgymedence / Depresiunea Moldovița
- t Humor-völgymedence / Depresiunea Humorului
- u Bîrnaru-hegycsoport / Munții Bîrnaru
- v Budak-hegycsoport / Munții Budacului
- w Arborei-dombság / Colinele Arbore
- x Ciungi-gombság / Dealurile Ciungi
- y Somosok-dombsága / Podișul Șomuzului
- z Tătăruși-dombság / Dealurile Tătăruși

JUDEȚUL SUCEAVA SZUCSÁVA MEGYE



0 10 20 30 km

UKRAJNA



- A. Siret / Szeret
- B. Rădăuți / Radóc
- C. Solca / Szolka
- D. Gura Humorului / Gura-Humora
- E. Cîmpulung Moldovenesc / Hosszúmező
- F. Vatra Dornei / Dornavátra
- G. Fălticeni / Falticsén



Ez a térkép a Katicom KFT támogatásával
és számítógépes térképészeti rendszerének
segítségével készült.

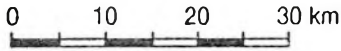
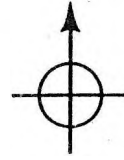
Teleorman / Teleorman

- 12 Román-alföld / Cîmpia Română
- 12 2 Romanați-síkság / Cîmpia Romanați
- 12 2 1 Romanați-sík / Cîmpia Romanați în sens strict
- 12 2 2 Alsó-Olt-ártérisík / Lunca Oltului inferior
- 12 3 Boianu-síkság / Cîmpia Boianu
- 12 4 Găvanu—Burdea-síkság / Cîmpia Găvanu—Burdea
- 12 4 1 Burdea-sík / Cîmpia Burdea
- 12 4 2 Cîlniștea-sík / Cîmpia Cîlniștei
- 12 4 3 Neajlov-sík / Cîmpia Neajlovului
- 12 5 Burnaz / Cîmpia Burnazului
- 13 Duna-ártér és Duna-delta / Lunca și Delta Dunării
- 13 1 Olténiai-Duna-ártér / Lunca Dunării Olteniei
- 13 2 Munténiai-Duna-ártér / Lunca Dunării Munteniei
- 13 2 1 Nyugat-munténiai-Duna-ártér / Lunca Dunării Munteniei de Vest

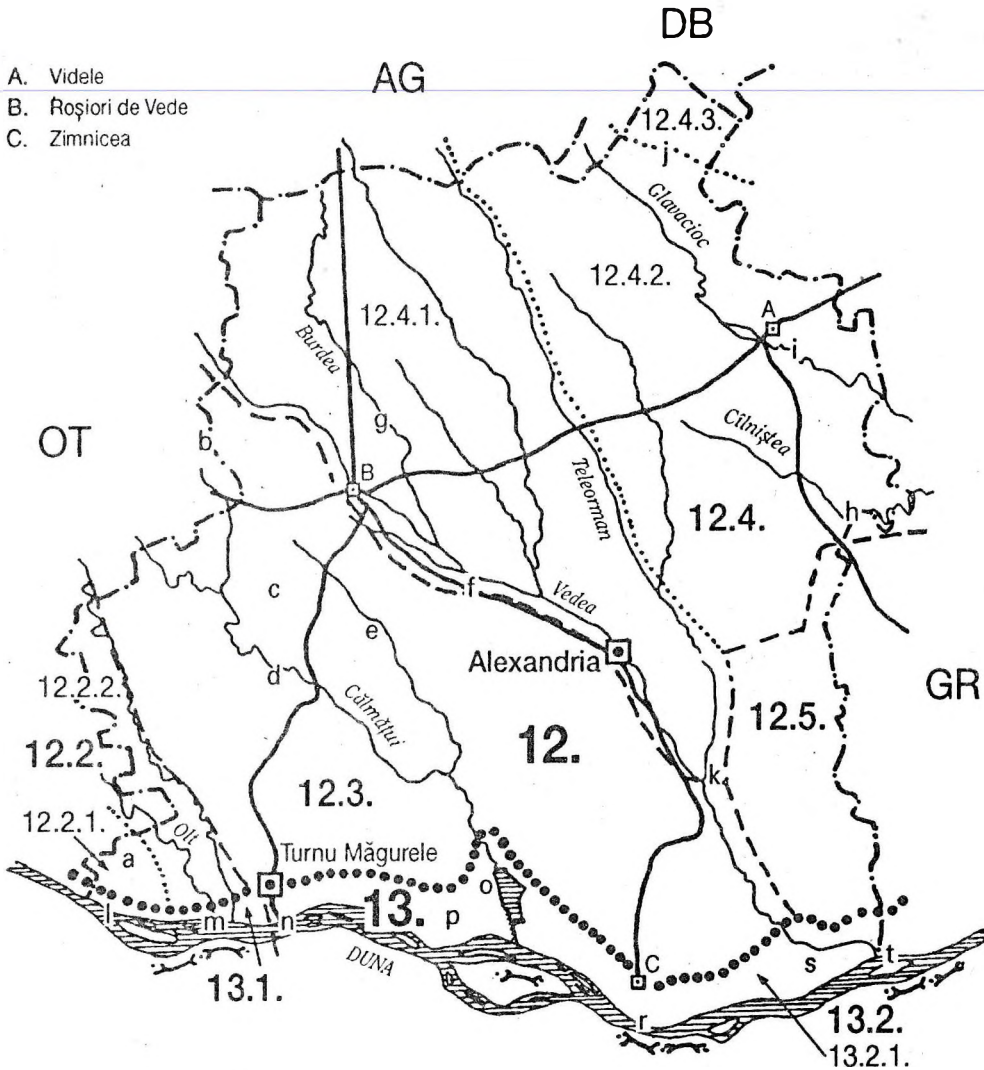
- a Caracali-sík / Cîmpia Caracalului
- b Iminog-sík / Cîmpia Iminogului
- c Urlui-sík / Cîmpia Urluiului
- d Călmățui-völgye / Valea Călmățuiului
- e Urlui-völgye / Valea Urluiului
- f Vedea-völgye / Valea Vedei
- g Burdea-völgye / Valea Burdei
- h Cîlniștea-völgye / Valea Cîlniștei
- i Glavacioc-völgye / Găvanu Glavaciocului
- j Dîmbovnic-völgye / Găvanu Dîmbovnicului
- k Teleorman-torkolata / Gura Teleormanului
- l Potelui-ártér / Lunca Potelului
- m Olt-torkolat / Gura Oltului
- n Nikápolyi-rév / Vadul Turnu Măgurele—Nicopol
- o Suhaiai-tó / Lacul Suhaia
- p Suhaiai-ártér / Lunca Suhaia
- r Zimniceai-rév / Vadul Zimnicea—Sviștov
- s Pasărea-ártér / Lunca Pasărea
- t Vedea-torkolat / Gura Vedei

JUDEȚUL TELEORMAN

TELEORMAN MEGYE



- A. Videle
- B. Roșiori de Vede
- C. Zimnicea



BULGĂRIA



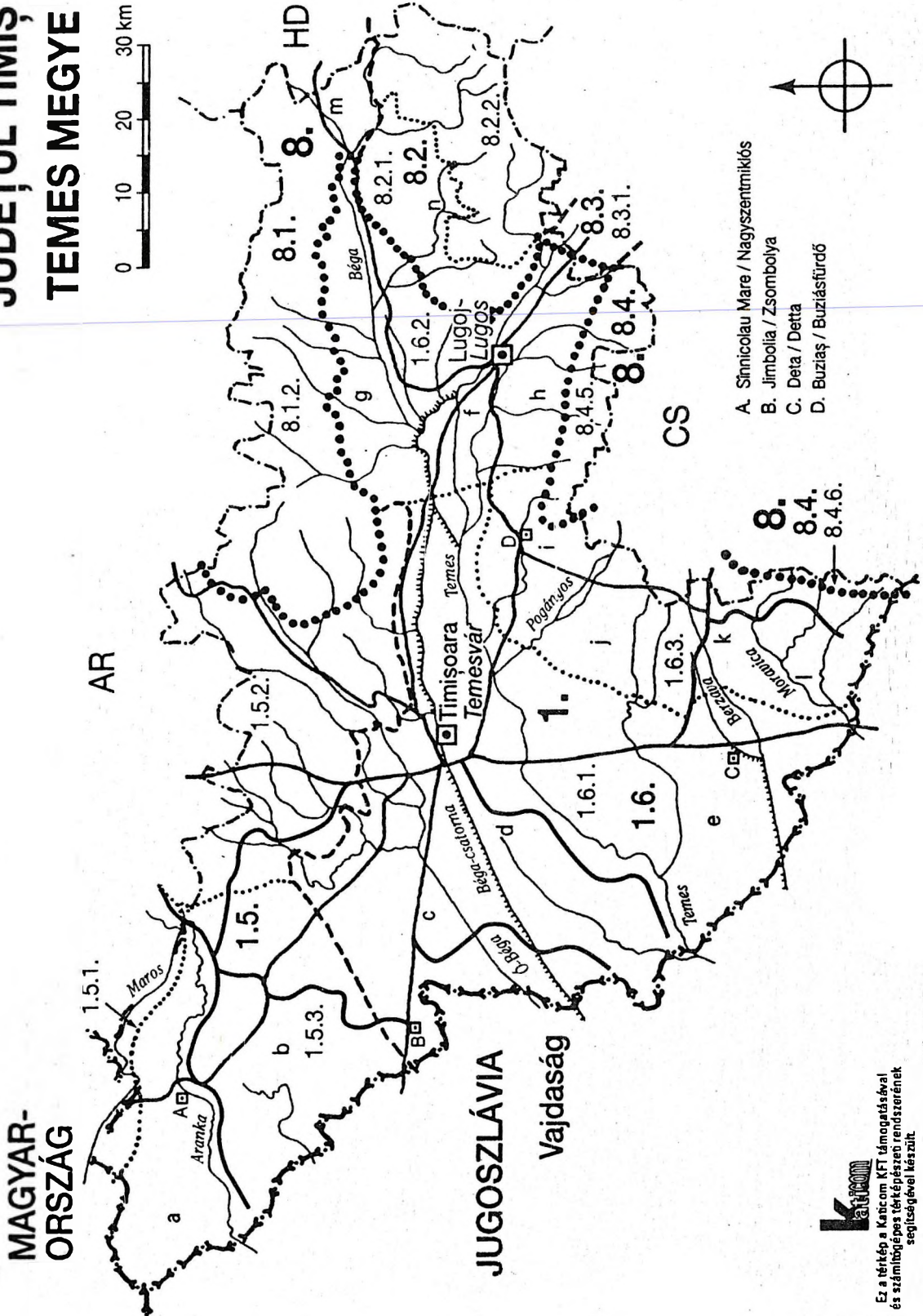
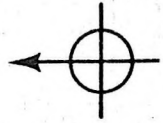
Ez a térkép a Katicom KFT támogatásával
és számítógépes térképészeti rendszerének
segítségével készült

Timiș / Temes

- 1 Alföld (Tiszai-Alföld / Cîmpia Tisei sau Cîmpia de Vest
- 1 5 Maros-síksága / Cîmpia Mureșului
- 1 5 1 Aradi-sík / Cîmpia Aradului
- 1 5 2 Vingai-magassík / Cîmpia Vingăi
- 1 5 3 Aranka-sík vagy Alsó-Maros-sík / Cîmpia Arancăi sau Cîmpia joasă a Mureșului
- 1 6 Temes-síksága / Cîmpia Timișului
- 1 6 1 Temesköz / Cîmpia joasă a Timișului
- 1 6 2 Lugosi-öblözet / Cîmpia Lugoșului
- 1 6 3 Gátalji-magassík / Cîmpia Gătaiei
- 8 Bánsági-hegyvidék / Munții Banatului sau Carpații Banatului
- 8 1 Lippai-dombvidék / Dealurile Lipovei
- 8 1 2 Lippai-erdő vagy Erdőhát / Podișul Lipovei
- 8 2 Ruszka-havas-vidéke / Munții Poiana Ruscăi + Dealurile Lugoșului
- 8 2 1 Lugosi-hegyalja / Dealurile Lugoșului
- 8 2 2 Ruszka-havas / Munții Poiana Ruscăi
- 8 3 Szörénységi-medencék / Depresiunile Severinului
- 8 3 1 Temes—Cserna—Bisztra-árok / Culoarul Timiș—Cerna—Bistra
- 8 4 Krassó-Szörényi-érchegység / Munții Semenic + Dealurile Banatului de Sud
- 8 4 5 Szákosi-erdő vagy Pogányos-dombsága / Dealurile Pogănișului
- 8 4 6 Doklényi-dombság / Dealurile Doclinului

- a Torontáli-sarok / Cîmpia joasă a Mureșului
- b Lovrini-lőszhát / Cîmpia Lovrinului
- c Beregszó-sík / Cîmpia Beregsău
- d Temesvári-sík / Cîmpia Timișoarei
- e Bánlaki-sík / Cîmpia Banlocului
- f Lugosi-ártér / Lunca Lugoșului
- g Béga-teraszok / Cîmpia Begăi
- h Temes-teraszok / Cîmpia Timișului
- i Buziási-sík / Cîmpia Buziașului
- j Végvári-sík / Cîmpia Tormacului
- k Sümeghegy / Șumiga
- l Moravica-sík / Cîmpia Moraviței
- m Holgyai-dombság / Dealurile Holdei
- n Ferdei-kismedence / Depresiunea Fırdea

JUDEŢUL TIMIŞ, TEMES MEGYE



- A. Sîrnicolau Mare / Nagyszentmiklós
- B. Jimbolia / Zombolya
- C. Deta / Deta
- D. Buziaş / Buziaşfürdő

MAGYAR-
ORSZÁG

JUGOSZLÁVIA
Vajdaság

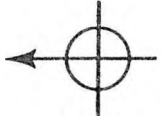


Ez a térkép a Kartom KFT támogatásával
és számítógépes térképészeti rendszerének
segítségével készült.

Tulcea / Tulcea

- 13 Duna-ártér és Duna-delta / Lunca și Delta Dunării
 13 2 Munténiai-Duna-ártér / Lunca Dunării Munteniei
 13 2 2 Kelet-munténiai-Duna-ártér / Lunca Dunării Munteniei de Est
 13 3 Duna-delta / Delta Dunării
 13 3 1 Elő-Delta vagy Galac—Tulceai-ártér / Pre-Delta Dunării
 13 3 2 Duna-delta / Delta Dunării
 13 4 Razelm—Sinoie-tórendszer / Complexul lacustru Razelm—Sinoie
 13 4 1 Razelm-tó-síkja / Cîmpia litorală Razelm
 14 Dobrudzsai-hátság / Podișul Dobrogei
 14 1 Észak-Dobrudzsa / Podișul Dobrogei de Nord
 14 1 1 Măcini-hegység / Munții Măcin
 14 1 2 Niculișeli-dombság / Podișul Niculișel
 14 1 3 Tulceai-dombság / Dealurile Tulcei
 14 1 4 Babadagi-hátság / Podișul Babadag
 14 2 Közép-Dobrudzsa / Podișul Dobrogei Centrale
 14 2 1 Hırșovai-hátság / Podișul Hırșovei
 14 2 2 Casimcea-hátság / Podișul Casimcei
 14 2 3 Istriai-hátság / Podișul Istriei
 a Traiani-öblözet / Golful Traian
 b Jijilai-öblözet / Golful Jijila
 c Galaci-kapu / Poarta Galațiilor
 d Isaccai-ártér / Lunca Isaccei
 e Letea-zátony / Grindul Letea
 f Caraorman-zátony / Grindul Caraorman
 g Dunavăț-sziget / Cîmpia Dunavăț
 h Crasniciol-zátony / Grindul Crasniciol
 i Perișor-turzás / Grindul Perișor
 j Popina-sziget / Insula Popina
 k Agighioli-sík / Pedimentul Agighiol
 l Ceamurliai-sík / Cîmpia Ceamurliei
 m Lupilor-turzás / Grindul Lupilor
 n1-n5 Măcini-hegység ágai / Culmii Munților Măcin
 n1 Greci-hegyhát / Culmea Greci
 n2 Bugeac-hát / Culmea Bugeac
 n3 Pricopan-hát / Culmea Pricopan
 n4 Pricopcea—Jacobdeal-hát / Culmea Pricopcea—Jacobdeal
 n5 Muchia Lungă-hát / Culmea Muchia Lungă
 o Nalbanti-medence / Depresiunea Nalbant
 p Somovai-dombság / Dealurile Somovei
 q Malcoci-dombság / Dealurile Malcoci sau Dealurile Beștepe
 r Murighioli-dombok / Colinele Murighiol
 s Agighioli-dombok / Dealurile Agighiol
 t Atmageai-domság / Dealurile Atmagei
 u Slavai-dombság / Dealurile Slavelor
 v Visternai-dombság / Dealurile Visternei
 w Ciurcovai-dombság / Dealurile Ciurcovei
 x Camenai-dombság / Dealurile Camenei
 y Pecineaga—Ceamurlia-törésvonal / Alinamentul Pecineaga—Ceamurlia
 z1 Roștiori-völgymedence / Depresiunea Roștiori
 z2 Topologi-völgymedence / Depresiunea Topologului
 z3 Baiai-medence / Depresiunea Baia

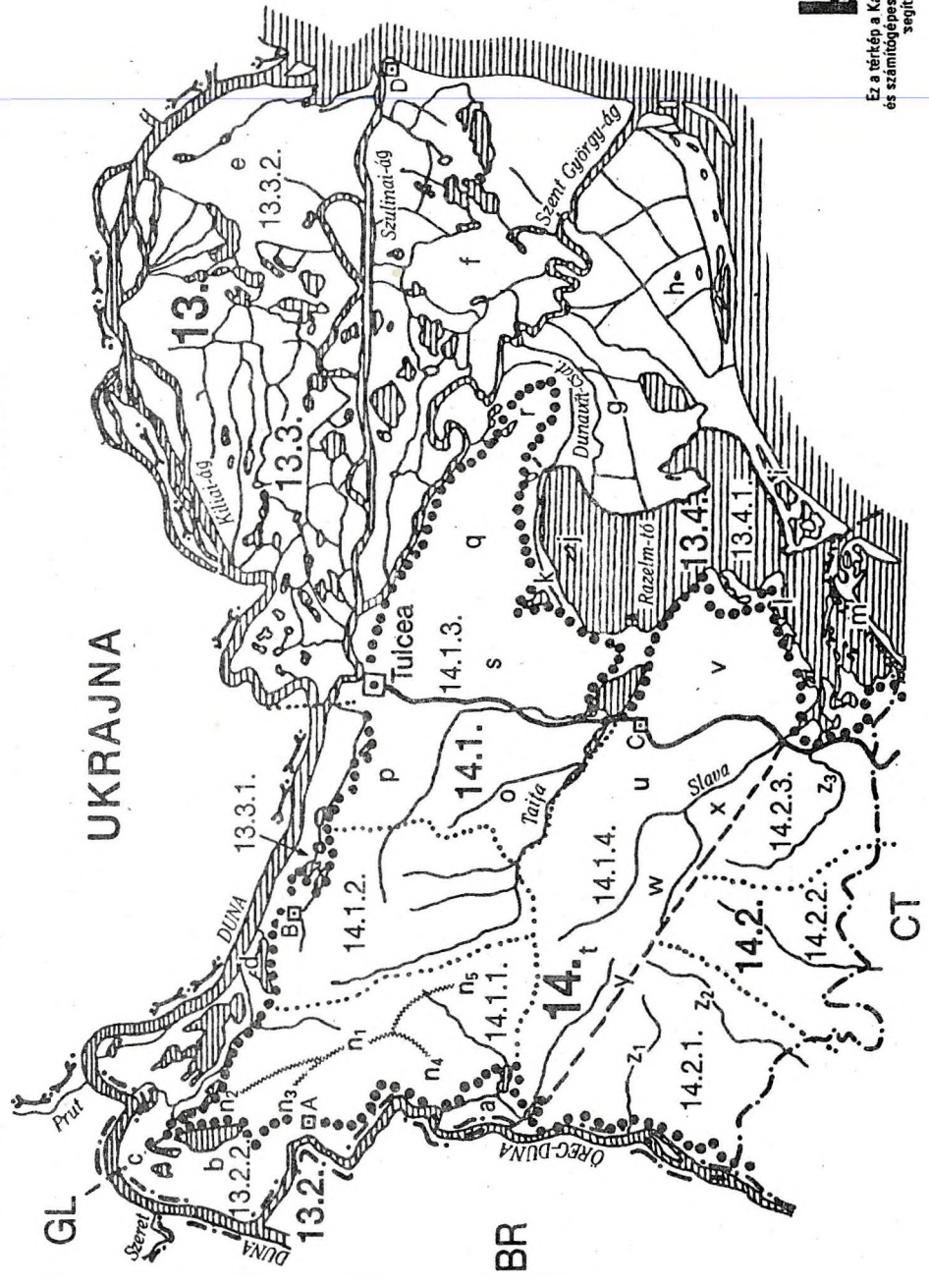
JUDEȚUL TULCEA TULCEA MEGYE



- A. Măcin
- B. Isaccea
- C. Babadag
- D. Sulina / Szulina



Dobruzsai-rög gerincvonala
Culmii Muștilor Măcin



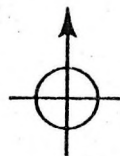
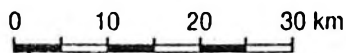
Ez a térkép a KatiCom KFT támogatásával
és számítógépes térképészeti rendszerének
segítségével készült.

Vaslui / Vaszló

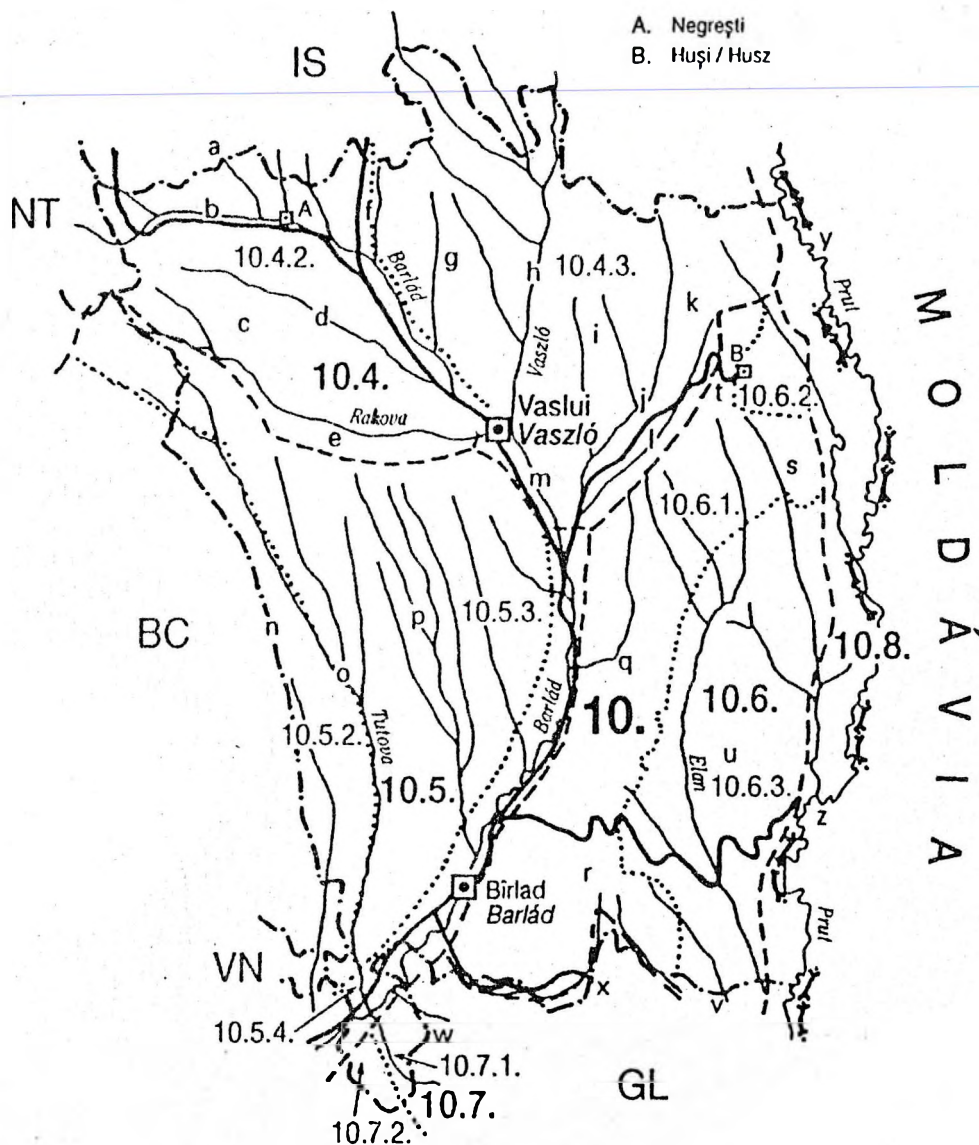
- 10 **Moldvai-hátság / Podișul Moldovei**
- 10 4 **Moldvai-központi-fennsík / Podișul Central Moldovenesc**
- 10 4 2 **Felső-Barlád-dombsága / Podișul Birladului superior**
- 10 4 3 **Vaszlói-dombság / Podișul Vaslui**
- 10 5 **Tutovai-dombvidék / Colinele Tutovei**
- 10 5 2 **Zeletin-dombsága / Colinele Zeletinului**
- 10 5 3 **Simila-dombsága / Colinele Similei**
- 10 5 4 **Alsó-Barlád-völgye / Culoarul Birladului inferior**
- 10 6 **Falcsui-dombvidék / Colinele Fălciului**
- 10 6 1 **Falcsui-dombság / Colinele Fălciului în sens strict**
- 10 6 2 **Huszi-medence / Depresiunea Huși**
- 10 6 3 **Elan—Horincea-medence / Depresiunea Elan—Horincea**
- 10 7 **Covorlui-halomvidék / Podișul si Cimpia Covorlui**
- 10 7 1 **Berești-dombság / Dealurile Bereștilor sau Podișul Covorlui**
- 10 7 2 **Covorlui-magassík / Cimpia Covorlui**
- 10 8 **Alsó-Prut-ártérisk / Lunca Prutului inferior**

- a **Sacovăț-dombsága / Podișul Sacovăț**
- b **Felső-Barlád-medence / Depresiunea Birladului superior**
- c **Rakova-dombsága / Podișul Racovei**
- d **Buda-völgy-medence / Depresiunea Buda**
- e **Rakovai-oldal / Coasta Racovei**
- f **Rebricea-völgye / Valea Rebricei**
- g **Zăpodeni-dombság / Dealurile Zăpodeni**
- h **Vaszló-völgye / Valea Vasluiului**
- i **Cetățuia—Mireni-dombság / Dealurile Cetățuia—Mireni**
- j **Kraszna-völgye / Valea Crasnei**
- k **Kraszna-dombsága / Culmea Crasnei**
- l **Lohán-völgye és Loháni-oldal / Valea și Coasta Lohanului**
- m **Vaszlói-medence / Depresiunea Vasluiului**
- n **Huțan-dombsor / Culmea Huțanului**
- o **Tutova-völgye / Valea Tutovei**
- p **Simila-völgye / Valea Similei**
- q **Viișoarai-dombság / Colinele Viișoarei**
- r **Mălușteni-dombság / Colinele Măluștenilor**
- s **Pădureni-dombság / Colinele Pădurenilor**
- t **Huszi-ártjáró / Șaua Hușilor**
- u **Elan-medence / Depresiunea Elenului**
- v **Horincea-medence / Depresiunea Horincei**
- w **Bălăbănești-halomvidék / Colinele Bălăbăneștilor**
- x **Chineja-halomvidék / Colinele Chinejei**
- y **Albiței-átkelőhely / Podul Albiței**
- z **Falcsui-átkelőhely / Vadul Fălciului**

JUDEȚUL VASLUI VASZLÓ MEGYE



A. Negrești
B. Huși / Husz



Ez a térkép a K&C.COM KFT támogatásával
és számítógépes térképészeti rendszerének
segítségével készült.

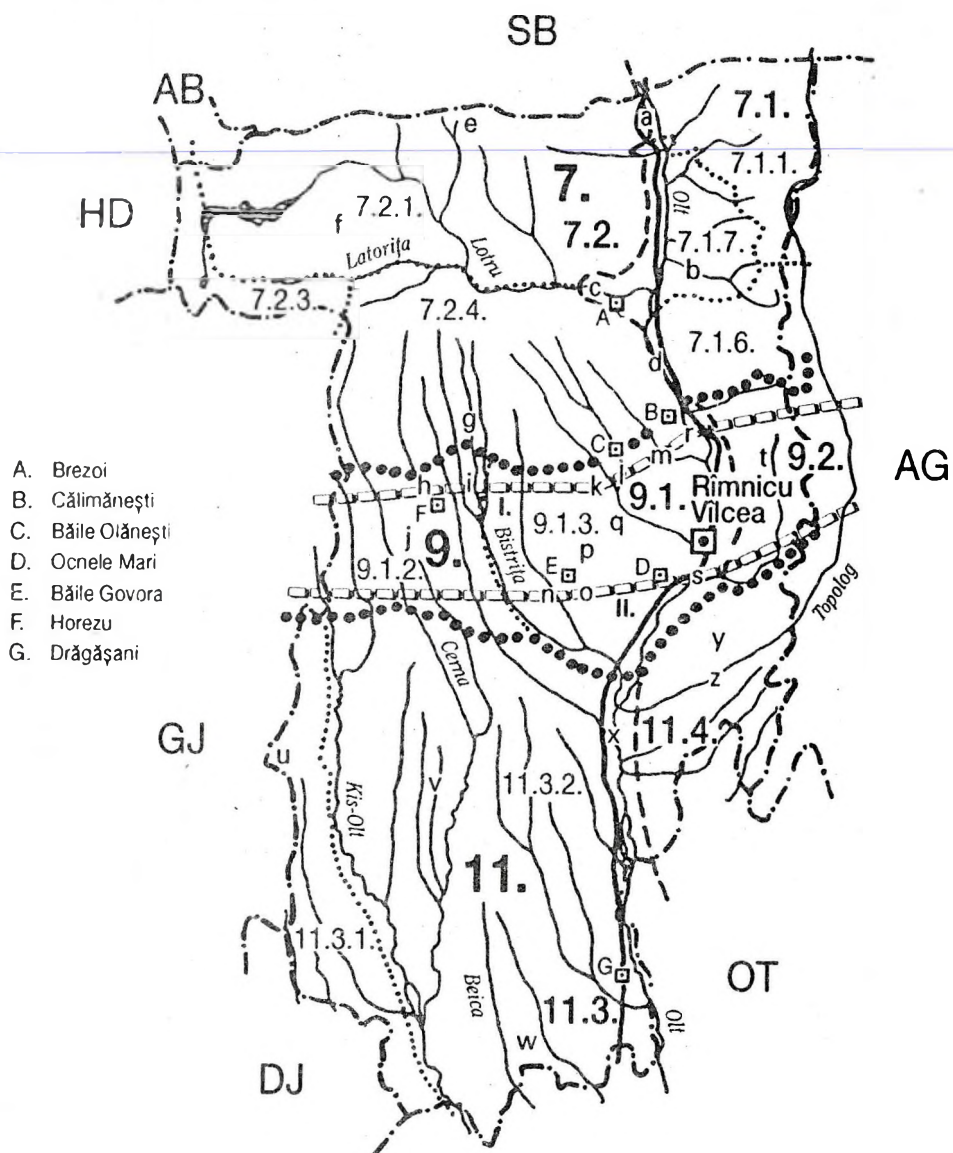
Vilcea / Vilcea

- 7 **Déli-Kárpátok / Carpații Meridionali**
7 1 Fogarasi-hegytömeg / Masivul Făgăraș
7 1 1 Fogarasi-havasok / Munții Făgăraș
7 1 6 Cozia-hegység / Munții Cozia
7 1 7 Lovista-medence / Depresiunea Loviștei sau Țara Loviștei
7 2 Szebeni- vagy Páring-hegytömeg / Masivul Páring
7 2 1 Szebeni-havasok / Munții Sibiului
7 2 3 Páring-hegység vagy Zsíl-havasok / Munții Páring
7 2 4 Căpățîna-hegység / Munții Căpățîni
9 **Szubkárpatok / Subcarpații**
9 1 Olténiai-Szubkárpatok / Subcarpații Olteniei
9 1 2 Kis-Olt-menti-Szubkárpatok / Subcarpații Oltețului
9 1 3 Vilceai-Szubkárpatok / Subcarpații Vilcei
9 2 Argeși-Szubkárpatok / Muscelele Argeșului
-
- 11 **Géta-hátság / Podișul Getic**
11 3 Kis-Olt-menti-dombság / Piemontul Oltețului sau Platforma Oltețului
11 3 1 Amaradia-dombság / Delurile Amarădiei
11 3 2 Drăgășani-dombság / Dealurile Drăgășanilor
11 4 Cotmeana-dombság / Piemontul Cotmeana sau Platforma Cotmeana
- a Vöröstoronyi-szoros / Pasul Turnu Roșu
b Băiașu-völgymedence / Depresiunea Băiașu—Perișan
c Brezoi-medence / Depresiunea Brezoi
d Kozia-szoros / Trecătoarea Cozia
e Lotru-hegycsoport / Munții Lotrului
f Latorița-hegycsoport / Munții Latoriței
g Bistrița-szurdokvölgy / Cheile Bistriței
h Horezui-medence / Depresiunea Horezu
i Bistrița—Costești-medence / Depresiunea Bistrița—Costești
j Slătioarei-dombság / Magura Slătioarei
k Cheiai-medence / Depresiunea Cheia
l Băile Olănești-medence / Depresiunea Băile Olănești
m Muerascai-medence / Depresiunea Muerasca
n Păușești-medence / Depresiunea Păușești
o Govorai-medence / Depresiunea Govora
p Mogoșești—Bunești-medence / Depresiunea Mogoșești—Bunești
q Păușești—Măglași-medence / Depresiunea Păușești—Măglași
r Călimănești-medence / Depresiunea Călimănești—Jiblea
s Rîmnicu Vilcea-medence / Depresiunea Rîmnicu Vilcea
t Runcui-dombság / Culmea Runcului
u Geamărtălui-dombság / Dealurile Geamărtăluiului
v Cerna-dombság / Dealurile Cernei
w Beica-dombság / Podișul Beicăi
x Drăgășani-völgymedence / Culoarul Drăgășani
y Dealul Negru
z Topolog-völgymedence / Culoarul Topologului

JUDEȚUL VÎLCEA

VÎLCEA MEGYE

0 10 20 30 km



- A. Brezoi
- B. Călimănești
- C. Băile Oiașești
- D. Ocnele Mari
- E. Băile Govora
- F. Horezu
- G. Drăgășani

- I. Belső szubkárpatí medencék
Depresiuni subcarpatice interne
- II. Külső szubkárpatí medencék
Depresiuni subcarpatice externe



Ez a térkép a KartCOM KFT támogatásával és számítógépes térképészeti rendszerének segítségével készült.

Vrancea / Vrancea

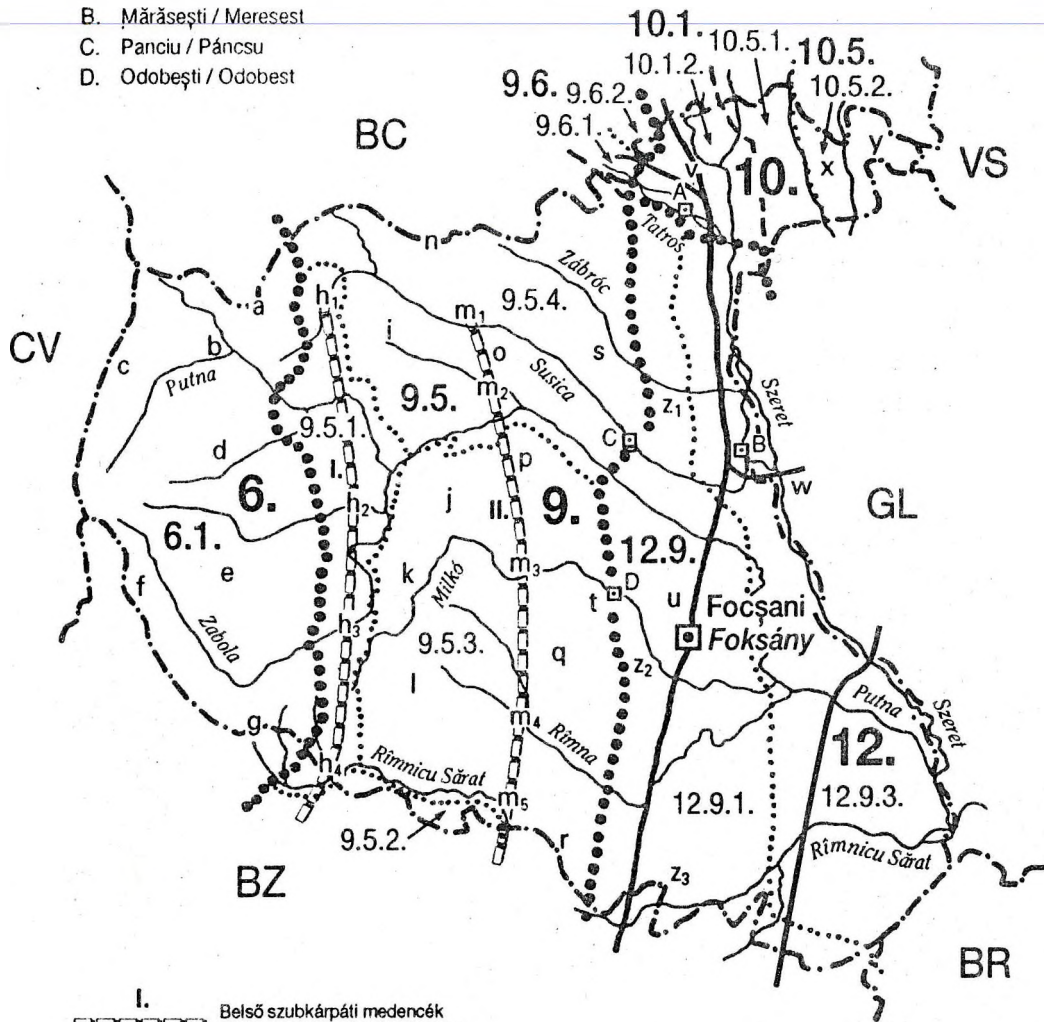
- 6 Kárpátkanyari-hegyvidék / Carpații Curburii
6 1 Háromszéki-havasok (Berecki- vagy Vráncsai-hegység) / Munții Vrancei
9 Szubkárpatok / Subcarpații
9 5 Vráncsai-Szubkárpatok / Subcarpații Vrancei
9 5 1 Vráncsai-medence / Depresiunea Vrancei
9 5 2 Cîlnău-dombsága / Dealurile Cîlnăului
9 5 3 Milkó-dombsága / Dealurile Milcovului
9 5 4 Susica-dombsága / Dealurile Șușiței
9 6 Tázlómenti-Szubkárpatok / Subcarpații Tazlăului
9 6 1 Tázló—Kászon-medence / Depresiunea Tazlău—Cașin
9 6 2 Bákói-dombság / Culmea Pietricica („Kavicsos-hát”)
10 Moldvai-hátság / Podișul Moldovei
10 1 Moldova—Szeret-völgyfolyosó / Culoarul Moldova—Siret
10 1 2 Szerettere vagy Közép-Szeret-völgye / Culoarul Siretului de Mijloc
10 5 Tutovai-dombvidék / Colinele Tutovei
10 5 1 Rakattó-dombsága / Colinele Răcătău
10 5 2 Zeletin-dombsága / Colinele Zeletinului
12 Román-alföld / Cîmpia Română
12 9 Bodza—Szeret-síkság / Cîmpia Buzău—Siret
12 9 1 Rîmnic—Foksányi-hegylábsík / Cîmpia Rîmnic—Focșani
12 9 3 Alsó-Szeret-sík / Cîmpia Siretului inferior
- a Zboina Neagră-hegyecsoport / Munții Zboina Neagră
b Lipsei-völgymedence / Bazinetul Lepșa
c Musató-hegyecsoport / Munții Lepșii sau Mușat
d Coza-hegyecsoport / Munții Coza
e Zboina Frumoasă-hegyecsoport / Munții Zboina Frumoasă
f Lakóca-hegyecsoport / Munții Lăcăuți
g Furu-hegyecsoport / Munții Furu
h1 Sovejai-medence / Depresiunea Soveja
h2 Nărujai-medence / Depresiunea Năruja
h3 Nerejui-medence / Depresiunea Nereju
h4 Jitiai-medence / Depresiunea Jitia
i Răchitașu Mare
j Răiui-dombság / Dealurile Răiui
k Reghiui-dombság / Dealurile Reghiului
l Gîrbova-dombság / Dealurile Gîrbovei
m1 Susica-völgymedence / Culoarul Șușiței
m2 Vizánta—Vidrai-medence / Depresiunea Vizantea—Vidra
m3 Merai-medence / Depresiunea Mera
m4 Rîmna-medence / Depresiunea Rîmna
m5 Dumitrești-medence / Depresiunea Dumitrești
n Oușoru-dombság / Dealurile Oușoru
o Momîia-dombság / Dealurile Momîia
p Odobesti-Magura / Măgura Odobeștilor
q Deleanu-dombság / Dealurile Deleanu
r Căpășina-dombság / Dealurile Căpășinii
s Páncsui-hegyalja / Podgoria Panciului
t Odobesti-hegyalja / Podgoria Odobeștilor
u Foksányi-kapu / Poarta Focșanilor
v Egyedhalmi-kapu / Poarta Adjudului
w Meresest—Tekucci-átkelőhely / Podul Mărășești—Tecuci
x Doroșan-dombsor / Culmea Doroșanului
z1 Páncsui-hegylábsík / Glacisul Panciului
z2 Odobesti-hegylábsík / Glacisul Odobeștilor
z3 Rîmnici-hegylábsík / Glacisul Rîmnicului

JUDEȚUL VRANCEA

VRÂNCȘA MEGYE



- A. Adjud / Egyedhalma
- B. Mărășești / Meresest
- C. Panciu / Pâncsu
- D. Odobești / Odobest



- I. Belső subkárpati medencék
Depresiuni subcarpatice interne
- II. Külső subkárpati medencék
Depresiuni subcarpatice externe



Ez a térkép a Kaicom KFT támogatásával és számítógépes térképészeti rendszerének segítségével készült.

