

Történelem

Makó úrbéri térképei

TÓTH FERENC

(Makó, József Attila Múzeum)

Az 1767-ben kiadott urbárium Mária Terézia legjelentősebb alkotása. Werbőczy óta ekkor történt meg először a jobbágyok földhöz kapcsolódó jogainak és terheinek áttekintése, rendszerezése. Az államhatalom első országos jellegű akciója a jobbágy-ság és a földesurak viszonyának egységes, részletekbe menő szabályozására. Az urbárium az országban eltérő fogadtatásban részesült. Ahol sok volt a teher és nagymérvű a kizsákmányolás, ott fellélegzett a jobbágy-ság; a szabadabb jogállapotú helységekből viszont az egységes rendelkezés végrehajtása következtében romlott a jobbágy-ság helyzete.

Makó a 18. század elején még királyi mezőváros (*oppidum regium*) volt, lakói királyi szabadosok (*libertini regii*). A kamarának évenként egy megállapított összeget fizettek, és mentesültek a személyes úrbéri szolgáltatásoktól: a robottól, dézsmától. III. Károly 1719-ben Nádasdy László csanádi püspök személyének (vagyis élete tartalmára) ajándékozta Makót. Ekkor a földesúri jogot a kincstár még magának tartotta fenn, de a királyi haszonvételeket már megkapta a püspök, amit a makóiak 1200 forint készpénzzel megváltottak. Ekkor a város lakói még szabad polgárok. Ennek a jogállapotnak Mária Terézia vetett véget, ugyanis 1741-ben Makót és a hozzá tartozó pusztákat örök adományul a csanádi püspökségnek ajándékozta, ezzel a szabad menetelű lakosságot jogilag jobbágyi sorba süllyesztette. A személyes úrbéri szolgáltatásoktól továbbra is mentesültek, évi taxát fizettek a földesúrnak. Az urbárium megjelenése még nem változtatott ezen a helyzeten, ugyanis Mária Terézia rendelkezései lehetővé tették a szerződéses viszony további fenntartását.

Engl Antal püspök-földesúr halálával, 1777-ben az új püspök, Christovich Imre hármas követeléssel lépett elő: kérte a tizedszedés jogát, a város használatában levő legelőkből majorsági birtok kihasítását és fel kívánta mérteni a jobbágyi földet. Ezzel egy évszázados úrbéri per kezdődött.

A város határának felmérése 1778-ban

Mielőtt a tényleges munka megkezdődött, felmérési tervzet készült. Ez a jelzet, keltezés és aláírás nélküli vázlat 24 szakaszra osztotta a város határát. Rendkívül tanulságos az egyes szakaszok körülhatárolása, ugyanis a hódoltság idején elpusztult falvak kiterjedésére ez a legmegbízhatóbb adat. A határ egy részét paraszttal tervezték felmérteni, de a Belső-nyomást, Kopáncsot, a Makai-rétet és a Szigeteket mérnökre kívánták bízni.

1. táblázat

Földmérési szakaszok leírása (18. sz. második fele)

M. Uraság és annak lakossai	Szakaszoknak neve és azoknak száma	A szakaszoknak leírása a világ- nak 4 fő részeihez képest	Ki által mérettet- nek azok ki?
<p>Mező Makó városa Csánádi Dioecesishez tartozand</p> <p>Ezen helység fekszik napkeletről Pálotai helység felé, délről a Marus árján túl levő Zombori helységnek, északról a Tiszán túl levő királyi Szeged városának, északról Földeáknak.</p>	<p>1^{ső} szakasz Makó mező- várossa</p> <p>2^{dik} szakasz Belső Nyomás</p> <p>3^{dik} szakasz Dáll</p> <p>4^{dik} szakasz Rákoss</p> <p>5^{dik} szakasz Császár Vár</p>	<p>Ezen szakasz fekszik napkeletről az Marusból kijövő és Halastóhoz menő árokig a Maros vize mentének, napnyugotról a nádat termő posvánságnak, északról tulsó Jángori szőlőknek és Ugarföldeknek. Ezen szakasz foglal magába házakat, udvarokat, dohány és káposztás kerteket, házi kerteket, füzeseket, temetőket, szőlőket, kenderföldet, libalegelő mezőt. Ezen kívül foglal magába 1330 házakat, vízi és száraz malmokat. Ezeken kívül vannak még a szállások között numerizált házak 252, kertészeknek házai és korcsmák 40.</p> <p>Ezen szakasz napkeletről fekszik a városhoz tartozand Ugarföldeknek, délről Apátfalvai határnak, napnyugotról ismét a városhoz tartozand 2^{dik} rendbéli Ugaroknak, északról a Halastóból kijövő Érnek.</p> <p>Ezen szakasz napkeletről fekszik Apátfalvi helységhez tartozó Királyhegyesi Pusztának, melyet ugyan ezen helység árendában tart, délről a nevezett Apátfalvai helység határjának, napnyugotról Battonyai útnak, északról pedig a Belső Nyomásnak.</p> <p>Ezen szakasz napkeletről az úgynevezett Rác útnak, délről a Királyhegyesi határnak, napnyugotról a Rákosi útnak, északról a Belső Nyomásnak.</p> <p>Ezen szakasz napkeletről Külső Nyomásnak, délről a Királyhegyesi határnak, napnyugotról a Pitvarosi útnak, északról pedig az úgy nevezeteni szokott Rác útnak.</p>	<p>Ezen szakasz parasztok által felmértethetik.</p> <p>A földmérő inzsellér által mérettethetik.</p> <p>Ezen szakasz parasztok által felmértethetik a Posvánságig, mely nádat terem.</p> <p>Parasztok által egészben felmértethetik.</p> <p>Parasztok által az ebben található Posvánságig felmértethetik.</p>

M. Uraság és annak lakossai	Szakaszoknak neve és azoknak száma	A szakaszoknak leírása a világnak 4 fő részeihez képest	Ki által mérettetnek azok ki?
	6 ^{dik} szakasz Kopáncs	Ezen szakasz fekszik napkeletről Komlói helységnek, délről a Pitvarosi pusztai határnak, napnyugotról Csókási szakasznak, északról a városhoz tartozó szállásoknak.	Inzellér által mérettetetik.
	7 ^{dik} szakasz Delo	Ezen szakasz napkeletről fekszik Kopáncs pusztának, délről Pitvarosi útnak, napnyugotról Igási szállásoknak, északról az úgy nevezett Rácز útnak.	Parasztok által a Posvánságig felmérettetetik.
	8 ^{dik} szakasz Csókás	Ezen szakasz napkeletről fekszik Sámsonyi pusztá határnak, délről Kopáncsi pusztának, napnyugotról és északról a Szárazérnek.	Parasztok által a Posvánságig és Tóig.
	9 ^{dik} szakasz Igás	Ezen szakasz napkeletről Kopáncsi külső pusztának, délről a Delo felé eső szállásoknak, napnyugotról a Szárazérnek, északról az úgy nevezett Rácز útnak.	dettó
	10 ^{dik} Belső Csókás	Ez napkeletről és délről Szárazérnek, napnyugotról a Vásárhelyi határnak, északról pedig a Külső Csókási szállásoknak.	Egészben parasztok által mérettetetik.
	11 ^{dik} Külső Csókás	Ezen szakasz napkeletről a Belső Csókási szállásoknak, délről a Szárazérnek, napnyugotról a Vásárhelyi határnak, északról az úgy mondani szokott Rácز útnak.	dettó
	12 ^{dik} Kiss Makó	Ezen szakasz napkeletről és napnyugotról fekszik a Vásárhelyi útnak, délről pediglen Szárazérnek, északról Földeák határának.	dettó
	13 ^{dik} Kis Eperjes	Ezen szakasz napkeletről a Szárazérnek, délről az Igási útnak, napnyugotról a Földeáki határnak, északról a makai Ugarföldeknek.	dettó
	14 ^{dik} Eperjesi Völgy	Ezen szakasz fekszik napkeletről az úgy nevezett Rácز útnak, délről Rákosi útnak, napnyugotról Igási útnak, északról pedig makai Ugarföldeknek.	dettó

M. Uraság és annak lakossai	Szakaszoknak neve és azoknak száma	A szakaszoknak leírása a világnak 4 fő részeihez képest	Ki által mérettettek azok ki?
	15 ^{dik} Igási Ugar földek	Ezen szakasz napkeletrül a maki szállásoknak, délrül a Rákosi útnak, napnyugotrul a Földeáki határnak, északul a Belső Nyomásnak és Ugar földeknek.	dettó
	16 ^{dik} Jángori Ugar	Ezen szakasz napkeletrül Igási Ugar földeknek, délrül a Belső Nyomásnak, napnyugotrul Földeák határának, északul ezen városhoz tartozó nádat termő Posvánságnak.	Parasztok által felmértethető a Posvánságon kívül.
	17 ^{dik} Makai Rét	Ezen szakasz napkeletről a 16. szakaszban levő Jángori Ugarnak, délrül az első szakasznak, napnyugotrul a Földeáki és Vásárhelyi határnak, északul pedig a Marus folyásának és Szeged határának.	Az inzellér által.
	18 ^{dik} Felső Sziget	Ezen szakasz napkeletrül, délrül és napnyugotrul a Marus folyásának, északul pedig a Holt Marusnak.	dettó
	19 ^{dik} Középső Sziget	Ezen szakasz napkeletrül, délrül és északul a Zombori helységnek, napnyugotrul Marusnak.	dettó
	20 ^{dik} Alsó Sziget	Ezen szakasz a világnak minden részei a Marus vizivel határoztatik.	dettó
	21 ^{dik} szakasz Szentlőrinci Sziget	dettó	dettó
	22 ^{dik} szakasz Lúdvár	dettó	dettó
	23 ^{dik} szakasz Tömpösi Sziget	dettó	dettó
	24 ^{dik} szakasz Nagy Porondi Sziget	dettó	dettó

A püspökség *Vertics József* földmérőt bízta meg a munkálatok elvégzésével. Vertics József nevét a lexikonok és kézikönyvek nem tartják számon, pedig a Viharsaroknak érdemes földmérője volt. A közelmúltban Hrenkó Pál foglalkozott munkás-

ságával. Kutatásai nyomán ma már ismerjük életének főbb fordulóit és földmérői munkásságát.¹ Feltehetően 1746-ban született. Ferenc fivéréhez hasonlóan² a szenci mérnöképző intézetben tanult. Első térképét 1772-ben készítette az Orczyak megbízásából. Rövid ideig a Keglevicek, Károlyiak és Haruckernek szolgálatában állt. 1775-től Békés, Csongrád és Csanád megye mérnöke. Tizenöt éves megyei munkásságát II. Lipót 1790. december 13-án nemesi oklevéllel jutalmazta. Vertics Józsefnek a földéaki Náray Veronikától négy gyermeke született: József, Eleonóra, János, Rozália.³ Békés megyei tisztségéről betegeskedése miatt 1811-ben, Csongrád megyei szolgálatáról 1817-ben mondott le. Csanád megyében 35 évig működött, 1820-ban vonult vissza, 1829-ben halt meg Hódmezővásárhelyen.

Hrenkó Pál több mint hatvan munkáját vette számba. Nagy munkabírású és igen termékeny földmérő volt. Szerteágazó tevékenységet fejtett ki. 1779-ben lecapolta a Hód tavat, 1780-ban megtervezte a makói megyeházát⁴, részt vett a Tisza szabályozásában, a Viharsarok vizeinek térképezésében, hidak tervezésében. Makói földmérői tevékenysége felbecsülhetetlen értékű. A város határát 1778-ban mérte fel, az urbárium végrehajtásáról 1781-ben készítette térképművét, 1786-ban pedig a város belterületét mérte fel. Az első makói munkája eredeti kéziratos térképben maradt fenn, a második Mátéffy Pál másolatában, a harmadik megsemmisült vagy ismeretlen helyen lappang. Az utóbbinak protocolluma két példányban is ismert.

Az urbárium végrehajtása előtt fel kellett mérni a város határát. Ezt a munkát minden bizonnyal a csanádi püspökség makói uradalma megbízásából végezte el 1778-ban. A térkép később a városi mérnöki hivatalhoz került, majd hosszabb ideig ismeretlen helyen lappangott, a József Attila Múzeum 1978-ban vásárolta meg.

A térkép címe: *Mappa Exhibens Terrena tam Oppidi MAKO. Qvam etiam Praediorum Kopáncs, Csókás, Igács, Rákos, Dál, item Diverticula Sz. Lőrincz, Szent-Miklós, Tömpös et Lele. Delicata Anno 1778 Per Josephum Vertics I(nclitorum) Cottuum Békés, Csongrád et Csanád J(uratum) Geometram.* = Makó város határát, Kopáncs, Csókás, Igács, Rákos, Dál pusztáit, valamint Szentlőrinc, Szentmiklós, Tömpös és Lele telkeit ábrázoló térkép. Készítette az 1778. esztendőben Vertics József, Békés, Csongrád és Csanád vármegyék hites földmérője.

A felmérés nagy értéke, hogy kiterjed a város teljes kül- és belterületére, hiteles képet nyújt az urbárium végrehajtása előtti állapotokról.

A mappa három összeragasztott rajzlapra készült, vászonra vonva. Jó állapotú, de szélei és a régi hajtásoknál töredezett, kissé elrongyolódott. Az így keletkezett kisebb hiányok nem zavaróak. 1981-ben az Országos Levéltár Anyagvédelmi Osztálya restaurálta, új vászonra vont a könnyebb tárolás céljából két vágással hajtogathatóvá tette. Mérete 82,5×148 centiméter, déli tájolású. A térképet a folyók, tavak megszemélyesítőjével, Neptun alakjával *diszította*. Nem lehetetlen, hogy a jelképére, szigonyjára támaszkodó, földön ülő mitológiai alak arcvonásaiban önarcképet örökített meg. Egyik legfontosabb műszerét, tájolóját is díszként megfestette. Méretaránya 1:28 800-hoz, a bécsi öles mértékrendszerben 1 hüvelyk 400 méternek felel meg. Nyelvezete latin, de a földrajzi neveket magyarul tünteti fel, olykor két-féleképpen is (pl. *Pascuum vulgo Nyomás*).

A térképet gondosan *színezte*: a bel- és külterület határvonalát pirossal, magát a várost rózsaszínnel, a külső- és belső legelőt, valamint a kaszálókat zölddel, a vizeket kékkel.

¹ Hrenkó Pál 1986. 119–125.

² Magyar Életrajzi Lexikon II. 992.

³ Barna—Sümegey 1913. 220–221.

⁴ Kovács Károly 1929. 16., 17. kép. Kelemen Ferenc 1971. 5.

A térkép *vizrajza* az ármentesítés előtti állapotot tükrözi. A legalacsonyabban fekvő terület a *Makai rét*, a mai Maroslele határa. Itt tünteti fel: az *Ásó-*, *Bán-*, *Büdös-*, *Köles-*, *Lelei-*, *Lucs-* és *Őrs tavat*; *Biberés-*, *Gencs-*, *Keskeny-*, *Lelei-*, *Ludas-*, *Balidai sikot* valamint *Kövesdet* és *Kiskövesdet*. Ezek jelentős része sohasem száradt ki, a *Biberés-*, *Keskeny-* és *Lelei* síknál a víz állandóságát is feltünteti (*Aqua Stag-mentis*). Itt található a *Horó ere*, a *Keskeny ér*, *Melye fokja*, *Tóvíz ere*, valamint *Bogdány* és *Porgány*. Szegedre — mivel az utak általában járhatatlanok voltak — vízi úton közlekedtek. A tekervényes Maroson hosszú lett volna az út, ezért Bogdány és Porgány erekben nyílegyenesen hajóztak. Ebből sok perlekedés támadt.⁵ Feltünteti a zombékos, nádas területet (*Cariceta*, *Cariceta Mixta Arundimetus*, *Arundmeta*, *Arundmeta Mixta Caricetis*) és posványokat (*Paludes*). Alacsonyban fekvő terület volt a *Jakab-fenek*. Az ettől nyugatra eső *Gátszakadás* felirat a Tisza vize ellen védő kisebb töltés — a mai keresztöltés közelében — átszakadására utal.

A Maros kanyarulatait érzékletesen ábrázolja: a város feletti *Gospodi hajlást*, a város alatti *Zugolyt*, Klárafalva felé a *Nagykerület*. Az 1754. évi részleges folyam-szabályozás jól távoltartotta a településtől a veszélyes folyót.

A mai Gyilkos tavat *Halastó* néven tünteti fel, az Ugar földek Jángor felőli részén terült el *Sóstó*. Feliratozva szerepel a *Szárazér*, a *Dáli ér* és a (kopáncsi) *Csorgó* (nem azonos a mai Csorgóval, a Sámson-Apátfalvi csatornával). A pusztán feltünteti a *Kopáncsi Zombokot*, az apátfalvi határ közelében *Nagykákást*, *Kiskákást*. Vizenyős terület volt még *Kárászos*.

Domborzatnak számítanak mindnekelőtt a halmok. Ilyenek a Belsőnyomáson: a *Jángori kettős-*, *Korondi-*, *Lukas-*, *Mikócsai-*, *Szölő-*, *Vas-*, *Vita-halom*; a Lelei réten: *Őrs-halom*; az Ugar területén: *Gospodi-*, *Halász-*, *Kecskés-*, *Péter-halma*; a Szálláson: *Első-halom*; Kopáncs-pusztán: *Csobán-*, *Fekete-*, *Juhász-*, *Kása-*, *Közép-ső-halom*.

A Makai rét hátságait kaszálóknak használták, ilyenek: *Disznóérhát*, *Hajdova*, *Kisgyűrűs*, *Kislucs*, *Kollárhát*, *Mogyoróshát*, *Nagygyűrűs*, *Nagylucs*. Halomszerű volt Kopáncspusztán *Darabhát*. A Maros és a Holt-Maros zárta körül: a *Felső-Makai-*, *Alsó-Makai-*, *Makai- és a Kalárai szigetet*.

A térség egyetlen élő *települése* Makó mezőváros, amelyet a szélesre duzzadt Nagyér két részre oszt: törzsökös városra és új fertályra. Az előbbiben tünteti fel a római katolikus templomot (a térképen levő távlati kép az eredeti barokk tornyot tünteti fel), előtte Mária szobor, a kükép, mellette a régi parókia. A református templomnak tűzvész (1781) előtti egyetlen ábrázolását találjuk a térképen. Feltünteti még a serházat, a tanácsházát és kilenc szárazmalmot. Az akkori Újvárosra a Nagyéren három híd vezet: a mai Kálvin utca végén, a Szegedi és a Beloianisz utca irányában. A piacteret (Főtér) igen öblösnek tünteti fel, itt állt Nepomuki Szent János tiszteletére emelt kápolna. A mai bérpalota helyén a kasznár-lakot, a gimnázium telkén a sóházat, a Mező Imre Diákothton területén a régi püspöki rezidenciát találjuk. A főter keleti felén három egybetartozó épületet tüntet fel, a legnagyobb börtön lehetett. A mai Köztársaság tér közelében a magazint és az epreskertet tünteti fel. Új épületnek számított ekkor a görögkatolikus templom. A lakott területen kívül ábrázolja a temetőket: *Cimeterium Chatolicorum*, *Cimeterium Judeorum*, *Cimeterium Ruthenorum*, *Cimeterium Kalvinense*. Mindezt kiegészíti az utcák sematikus rajza.

A hódoltság idején elpusztult falvakat is jelzi. A kopáncsi templom falainak egy része még áll (*Rudera Templi Kopánciensis*). Az igási templom alaprajzát is fel-

⁵ Reizner János 1892. 48—49.

tünteti. Piros folttal berajzolta a csókási, a rákosi és dáli templomot. Szentmiklóst és Tömpöst csak felirat jelzi. Ekkorra a Makó határában elpusztult falvak már beolvadtak a város területébe, de Vertics József a térkép címében is érzékelteti az együvéartozás mértékét. Szorosan beolvadt Szentlőrinc, Szentmiklós, Tömpös, Lele, ezeket telkeknek (diverticulum) mondja, lazább a kapcsolat a pusztákkal (praedium): Csókás, Dál, Igács, Kopáncs, Rákos. A szántóterület különböző párhuzamos vonalkázása (sraffozása) is tükrözi a pusztává vált települések egykori kiterjedését.

Utak: Via Segediensis, Via ex Vásárhely, Via ex Komlós, Via Batonyam ducens, Via ex Nagy-Lak aut Batonya, Via Palota ducens, Via Apádfalviensis. A földéaki (Óföldéák) utat nem feliratozza. A Rác utat Vásárhely—Nagylak—Battonyai útnak nevezi. Vertics József útkorrekciókat is tervezett, néhány esetben a régi út mellett meghúzta a kiegyenesített utat is. A dűlőutak szabályosságukkal mérnöki kiosztásra utalnak, az általában legyezőszerűen futó utak képzeletbeli centruma a város. Ha az utak mérnöki kiosztása a hagyomány elvén alapult, valószínűnek látszik, hogy a középkorban Makó határa a Rác útig nyúlt.

A város határa nem szűkölködik különböző *objektumokban*. Csárdák: a réti, igási, lessgödöri és rákosi. A térkép távlati rajzaiból kitűnik, hogy a Komlós alatti lessgödöri csárda lehetett a legnagyobb, ezen öt ablakot tüntet fel. A haszonbérleti díjból viszont következtethetünk a csárdák forgalmára. 1800-ban a réti csárda évi haszonbérleti díja 326 forint volt, a rákosié 211, az igásié 200, a lessgödörié 127, az időközben létesült dálié 180.

A Kálváriát három kereszttel jelzi, az Ószegedi útnál feltünteti a (Szent Rozália) kápolnát, Margitánál a kivégzőhelyet (Patibutum), Kákásnál a fehérházat és Vetyehátan a nagy fát.⁶ Csókás és Igás határában tünteti fel a Meta Antiqua-t.

Vertics József munkáját dicséri, hogy gondosan berajzolta a tanyákat is. A külső legelőn egyetlen szállást sem jelöl, a rideg állattartás pásztora nem állandó építményeket használtak. A város mindkét szántóföldi övezetében — a Szállásföldeken és az Ugar területén — számos tanya létesült már. A szakaszok leírása a szállások között 252 numerizált házat említ, Vertics térképén 338 szerepel. Ebből a Szállásföldön 239, Ugaron 96, Ugarszáron 3 volt.

A térkép a *művelési ágakra*, a mezőgazdaság differenciáltságára is utal. A város körül terültek el a szőlők és a veteményeskertek. Az előbbi 672, az utóbbi 46 jugerumnyi volt. A fagopiretum csak nevében volt kenderföld, valójában mind a hat különböző táblán — amely összesen 355 jugerumot tett ki — kizárólag kukoricát termeltek. A *csizrok-méhesi, ürmösháti, korróháti, gencsháti, nagylelei, kislelei, kingécsi, panaháti és sírhegyi* dohánykertészek 469 jugerumot bírtak. A város szentlőrinczi és zugolyi erdeje 168 holdat tett ki, az uraságé Szentlőrincen, a Halastónál és Nagykákásnál 161, a Maroson túl 140 holdat. A Makai réten (*Nagygyűrűs, Kisgyűrűs, Darabhát, Mogyoróshát, Kölestő környéke, Hajdova, Kalára mellett*) levő kaszálók kiterjedése 196 jugerum, a város kaszálói az igási és rákosi csárdánál, a zugolyi erdőnél, Lucson és Kollárháton 406 hold.

A gazdasági övezetek közül a belső legelő 8334, a külső 13 888 holdat tett ki. Az utóbbiból a *Göboly járás* — ahol a hízásra fogott ökröket tartották — 1939 jugerum volt. A külső legelőn a jószágok terelése utcák, városrészek szerint történt, ezért szerepel a térképen a *Bujáki, a Hold, a Nagy és a Temető* utca kútja. Az Ugar két részből állt: a régi területből (Agri pro Arvis destinali) és az új osztásból (Arvum Modernum Agri), területe 1498 hold. A szállás vagy tanyaföldek 31 728 holdat tettek ki.

A térkép megrajzolását követően, 1779-ben felmérési összesítőt is készített Vertics József Makó város területéről.

⁶ Makó az első felszabadult magyar város. 1974. XVII.

2. táblázat

Vertics József földmérési összesítője Makó kül- és belterületéről 1779-ből

Földmérési tudomány szerént való felszámmlálása a makai egész földnek, melyhez tartozandók és mellyel egy testben gondoltatnak lenni, ezek a praediumok, u. m. Pusztá Kopáncs, Csókás, Igács, Rákos, Dál, Szentlőrincz, Tömpös, Lele, Szent Miklós, és ezek a diverticulumok: Felhegyes, Császárvár, Margita, amelyeket pedig mostan valósággal Makó város lakosai a magok haszonvételekre bírnak.

	Tésznék			Sessi- ók Sum- mája No
	öleket No	1100 ölek- ből álló holdakat No	56 Holdbul álló Ses- siókat	
1. Pusztá Kopáncsnak és Csókásnak azon részei, amelyeket a Makaiak úgy bírnak, mint Jármos ökreinek más szarvas és egyéb jószágoknak legelő mezejeket, tésznék	15 276 800	13 888	248	—
2. Belső legelő vagy Nyomás, a fejős tehenek, juhok és hámos lovaik számára, mely vagyon a Makai, Sz Lőrinczi, Sz Miklósi és Tömpösi részekből.	9 178 400	8 334	149	
3. Lelei praediumokból a nád és gyékény termő helyek közt vagynak ezen részek: Mejjerét, Biberési rét, Ludas rét, Gencs és Jakab rét a jángori szőlők allyáig, amelyeken a sertések szoktak legeltetni, ide nem számítván a tó állásokat és olyan hajtásokat, amelyeket meg lehet kaszálni.	12 135 200	11 032	197	594
4. A Makai földön és ahoz egy részé lett praediumokon, u. m. Igácson, Dálon, Rákoson és Pusztá Kopáncs és Csókás praediumoknak részein lévő szállásföldek.	34 900 800	31 728	566 ² / ₈	
5. Az Ugaroknak a Makai földön.	1 647 800	1 498	26	593 ⁴ / ₈
6. A városban lévő belső fundusok, ide nem értvén az utcákat.	506 000	460	8 ² / ₈	
7. Sz Lőrinczen lévő kertek.	30 600	46	⁶ / ₈	

	Tésznek			Ses- siók Sum- mája No
	öleket No	1100 ölek- ből álló holdakat No	56 Holdbul álló Sessió- kat	
8. Kukoricza földek, úgymint Sz Lőrinczi szőlők mellett Jug. 194 ⁶ / ₈ , Kálvária mellett két he- lyen Jug. 60 ¹ / ₈ , Szardics mellett Jug. 41 ⁴ / ₈ , Ingó mellett Jug. 56 ⁴ / ₈ , Jángori szőlők mellett Jug. 2, mindössze.	390 500	355	6 ² / ₈	15 ² / ₈
9. A dohány termő kert földek ka- szálókkal együtt: Czirok méhesi Jug. 9, Borzháti Jug. 11, Ürmösháti Jug. 19, Horróháti Jug. 50, Gencs- háti Jug. 91, Nagy Lelei Jug. 149, Kia Lelei Jug. 90, Kingéczi Jug. 22, Panaháti Jug. 21, Sirhegyi Jug. 7, öszvességgel.	575 900	469	8 ³ / ₈	
10. A nádas rét között lévő kaszálók u. m. Nagy Gyűrűs Jug. 27, Kis Gyűrűs Jug. 17, Darab-hát Jug. 5, Mogyoróshát Jug. 3, Kölestő környéke Jug. 13, Hajdova és Ka- lára mellyékek Jug. 133, öszvességgel.	215 600	196	3 ⁴ / ₈	11 ⁷ / ₈
11. Uraság erdejei Sz Lőrintzen Jug. 62, Halastónál Jug. 94, Nagyká- kásnál Jug. 5, öszvességgel.	177 100	161	2 ⁷ / ₈	
12. Uraság két erdeje a Maroson túl.	154 000	140	2 ⁴ / ₈	5 ³ / ₈
13. Város erdeje: Sz. Lőrinczen Jug. 70, Zugolyban, kivéven azon lévő kaszáló helyeket, Jug. 98, öszvességgel.	184 800	168	3	3
14. Város kaszálójai: az Igási csárdá- nál Jug. 244, Rákosi csárdánál Jug. 56 ⁴ / ₈ , nádtermő rét közt Nagy Lucson és Kollárháton Jug. 62, öszvességgel.	446 600	406	7 ² / ₈	7 ² / ₈
15. A szőlők mind együtt tesznek.	739 200	672	12	12
16. Álló vizek és tók, nevezetesen: Kövesd, Lele síkja és tava, Kes- keny sík, Lucs és Köles tó, Gencs síkjá, Horró ere és a többi mind együtt.	4 111 800	3 738	66 ⁶ / ₈	66 ⁶ / ₈
Summa				1309

Felszámláltatott Anno 1779⁷

⁷ Makói Városi Levéltár. Makó városát régi időktől érintő iratok. 338.

Vertics József 1781. évi térképe

A megyei törvényszék engedélyezte az úrbéri földek felmérését, amit a város kénytelen volt tudomásul venni, így az 1780 április 1-én a földesúrral kötött szerződésbe is belekerült. „Az sessionalis földek, melyek felmértetvén, az felső instantiák által kegyelmesen parancsoltatnak, az uraságnak költségén az communitás részéről pedig praestálandó kézi és marhás szolgálatok mellett hova hamarabb inzsellér által felmértessenek és az lakosok között sessiók szerint osztassanak fel és hogy a város végre az kiarendált földeknek csendes birtokában lehessen, a mely határok iránt szomszéd földesuraságokkal talán kérdés volna, azokat az uraság bizonyossá és állandóvá tegye önön költségén.”⁸

A csanádi püspökség makói uradalma Vertics Józsefet bízta meg a munkával, aki a kiosztáshoz valószínűleg még 1780-ban hozzákezdett, mindenesetre a térképet és a hozzátartozó Tabella Geometricát 1781 októberére elkészítette.

A térkép mindennapos használatban lehetett, valószínűleg meg is rongálódott, ezért 1847-ben Mátéffy Pál lemásolta. Az eredeti térkép megsemmisült vagy ismeretlen helyen lappang. A másolat a városi mérnöki hivatal térképtárába jutott, ahonnan ismeretlen helyre került. A makói múzeum 1981-ben magánszemélytől vásárolta meg. Leltári száma: 81.61.1. Mátéffy másolatát hitelesnek tekintjük. A térkép felirata szerint: „Ezen térképet szóról szóra valóságos eredetiből 1847-ben másolta Mátéffy Pál I(neliti) Csanád vármegye R(endszerinti) mérnöke.”

Makó úrbéri térképének címe: *Mappa Exhibens Divisiones Geometricas in Terreno Oppidi Makó in Conformitate Benignarum Dispositionum Regiarum ad Sessiones Urbariales inter Oppidanos Excisas. Anno 1781 per Josephum Vertics I(nclitorum) Comitatum Békés, Csongrád, et Csanád I(uratum) Geometram.* = Makó város területének földmérői felosztását tartalmazó térkép, amely a királyi kegyes rendelkezések értelmében a lakosok között kiosztott úrbéri telkekre vonatkozik. Készítette 1781-ben nemes Békés, Csongrád és Csanád vármegyék felesküdt földmérője.

A mappa jó állapotú, csak a szélei és a közép hosszahajtás mentén rongyolódott el. A térképnek az északkeleti, nagyrészt tereptárgyak nélküli részeiből hiányzik mintegy három tenyérnyi terület. Vertics Józsefnek Makóról és a környező pusztákról három évvel korábban készített térképe a hiányzó területen a *Temető utza kutját* és a *Darab Hát* nevű halmot tünteti fel.

Az Országos Levéltár Anyagvédelmi Osztálya 1981-ben restaurálta Vertics József 1781. évi úrbéri térképét. Az igen nagyméretű mappát a könnyebb tárolás céljából hat szelvényre vágták, a szelvényeket külön-külön kartonra, majd egyetlen vászonra vonták. A restaurálás előtti állapotról fénykép vagy leírás nem készült. A térkép hiányzó foltjait semleges színű papírlemezzel pótolták, de rekonstrukciót nem végeztek.

A főleg hajtogatásból eredő elrongyolódási hiányok nem értelemzavaróak. A térkép és a Tabella Geometrica összevetéséből minden adat pótolható. A mellékelt szelvényeket Paál László másolta, ez a hasonmás, kicsinyített térkép már a rekonstrukciót is tartalmazza.

A térkép DK-i tájolású, 198×99 cm méretű. Méretaránya: 1:14 400-hoz, a bécsi öles mértékrendszerben egy hüvelyk 200 ölnek felel meg. A gondosan kivitelezett, jó esztétikai megjelenésű térkép alig díszített, mindössze az árnyékolt keretezésű, szépen megrajzolt cím és a geometrikus felépítésű árnyékolt égtáj jelzés a dísz.

⁸ Reizner János 1892. 125—126.

A mappát három különböző vastagságú fekete keretbe foglalta. Nyelvezete latin, de a földrajzi nevek nagyrésztét magyarul tüntette fel.

A térképet gondosan színezte. A város határát pirossal, a belterületet rózsaszínnel. Zölddel jelölte a külső legelőt (*Pascuum Externum Makóviensum*), a *Belső nyomást* vagyis a belső legelőt (*Pascuum Internum vulgo Nyomás*), a város kaszálóit (*Falcastrum oppidum*), a csárdák területeit, sőt a vízjárta ereket is, amelyek időszakonként kaszálólul is szolgáltak.

A térkép *vizrajza* érzékletes. A Marosnak (*Marusius*) csak kis szakaszát ábrázolja, ennek egy része így is a margóra esett. Feltünteti a *Holt Marost* és a régi és új meder által közrefogott *Makai Sziget*t. Szentlőrincnél is jelöl egy kis szigetet. A Maros tehát csak járulékosan szerepel, késsel nem is színezte. A várost kettészelő Nagyér medrét igen szélesnek ábrázolja. A város határában előforduló vizeket háromféleképpen jelölte; különbséget tett a víz állandó vagy időszakos jelenlétéről. Késsel jelöli a *Szárazeret*t, külön feltünteti ennek folyását: *Vena Száraz Ér*. Ugyancsak kék színű a *Halastó*. Kék vonalkázott: a *Margita*, *Jakab Fenék*, *Arundinetum* és *Arundinetum mixtum Caricetis*. Ez nádas és zsombékos terület volt. A külső legelőn ilyen területet nem jelöl, de feliratban utal rá: *Kopáncsi Zsombékos*. Pontosan feltünteti a Mikócsai, a Dáli, a Mezőhegyes útmenti és Bogárczói ereket, de ezeket épp úgy zölddel jelöli, mint a legelőket. Névvél ezeket nem illette, kivétel a *Hóró Ere*.

A térkép *domborzati* rajza is forrásértékű. Mindenekelőtt ábrázolja a város határában levő halmokat: *Babáj*, *Csobán*, *Fekete*, *Goszpodí*, *Juhász*, *Kása*, *Ketskés*, *Kettős Jángori*, *Korondi*, *Közép*, *Lyukas*, *Mikótsai*, *Szöllő*, *Vas*, *Vita* halomot. A 237. számú földterületen név nélkül feltüntet egy halmot, a három évvel korábbi Vertics térképen ennek *Első Halom* a neve.

A zsombékos területen következetesen feltünteti a kiemelkedő hátságokat, föld-sávokat: *Borz Hát*, *Hóro Hát*, *Hosszú Hát*, *Pap Hát* területét, továbbá a *Czirok Méhességét*. Ez utóbbi arra utal, hogy eredetileg a Czirok családnak itt nagyobb méhészete volt.⁹

A térképmű felbecsülhetetlen értékű, kizárólag ennek alapján derül fény az urbárium végrehajtására. Csanád megyében egy egész jobbágytelek 57 holdból állt (a holdakat 1100 □-övel számították). 36 hold szántóhoz 20 kaszás rét és 1 hold beltelek tartozott. A föld kiosztása nem ennek megfelelően történt, ugyanis külön rét kimérésre nem került sor, ezt együtt kapták meg a szántóval. A szállásföldi övezetben ki-ki maga alkalmazta a nyomásos rendszert, földjének meghatározott részét egy ideig parlagon hagyta és ezt legeltette, illetőleg kaszálta.

Ebben az időben a városnak két szántóföldi övezete volt: az *Ugar* és a *Szállásföld*. A településhez közelebb eső Ugar képezte a város eredeti szántóföldjét. Itt két-nyomásos művelést alkalmaztak, egyik felét felszántva, bevetetlenül hagyták, pihentették, innen származik ennek a gazdasági övezetnek a neve. A lakosság számának növekedésével — valószínűleg a 18. század közepe előtt — már kevésnek bizonyult az Ugarban rendelkezésre álló szántóterület, ezért alakították ki az elpusztult falvak határában az újabb szántóföldi övezetet. A hagyomány ereje olyan erős volt, hogy ezt a két övezetet 1781. évi földosztáskor sem vonták össze, sőt a tanyák számozásánál korunkig *U* és *T* betűjelzéssel elkülönül az Ugar és a Tanyaföld (ez lett a neve a szállásföldeknek) külterületi épületeinek számozása.

Minden telkes jobbágy a földjárandóságát három helyen kapta meg: az Ugarban két különböző területen és a Szállásföldön. Az 56 holdból álló egész jobbágytelek birtokosának 44 holdat mértek ki a Szállásföldön, 6 holdat az Ugar egyik és 6 holdat

⁹ Inczeffi Géza 1970. 156.

az Ugar másik nyomásán. Az urbárium a belső telket két pozsonyi mérőben határozta meg, ami Makón egy holdat jelentett. Ekkora belső fundus viszont kinek-kinek nem állt rendelkezésére, ezért ezt a Kenderföldből egészítették ki. A térkép felirata is utal erre: *Fagopiretum pro adjustmente Fundorum Intervillanorum destinatum* (a beltelek kiegészítésére rendelt Kenderföld).

Az urbárium végrehajtásához elegendő lett volna az Ugar és a Szállásföldek felmérése, de Vertics József teljes munkát végzett, tevékenysége kiterjedt szinte az egész város határára. Mappájáról csupán a Lele felőli rét egy része hiányzik.

A város körül feltünteti a különféle kerteket, mindenekelőtt a szőlőket: *Vineae Sz. Lőrincz, Vineae Ingó, Vineae Ardics, Vineae ad Calvaria, Vineae Jangorienses*. Külön jelez egy gyümölcsöskertet (*Agri Frumentarii*). Kenderföldet (*Fagopiretum*) öt helyen tüntet fel: Gerizdesen, Ingóban, Ardicsban (a mai Kenderföld környékén), a Kálvária mellett és a mai újbárosi református temető területén. A legrégebb Kenderföldnek a gerizdesi tekinthető, de a lakosság növekedésével a belső legelőből újabb területeket szakítottak ki. Ezzel egészítették ki a belteleket.

A mai Ószegedi út mentén állt egy kápolna (*Sacritum*), amely a II. József-kori első katonai felvételen Rozália kápolnaként szerepel. Ezt az 1738–39. évi pestisjárvány alkalmával emelték Szent Rozália védőszent tiszteletére, ugyanis itt temették el a pestis áldozatait. Ma ennek közelében áll a Vöröskereszt.

Mikócsában jelölték ki a *Nyomatót*, ez volt a város szérűskertje, ahol meghatározott rendben a gabona nyomtatása folyt. A Maros partján állt a *Fehérház*. Névadója a püspöki uradalomnak fehér színű épülete volt.¹⁰ A város határának számon tartott épületei voltak a csárdák: a dáli (*Plaga pro Diversio excisa*), a rákosi (*Diverticulum Rákos*), az igási (*Diverticulum Igács*) és a lessgödöri (*Diversorium Les gödör*). Épületet csak az utóbbinál jelez. Az Ugar és a Szállásföldeken nem tüntet fel különösebb tereptárgyakat, a kimérési adatok ezt nem is teszik lehetővé. A Pusztán a *Bujáki-, Hold-, Nagy-, Temető-*utcai kutakon és az *Ökör Csorda* kutakon kívül feltünteti a kopáncsi templomromot (*Ruina Templi Kopáncsiensis*).

Vertics József néhány évvel később, 1786-ban felmérte a város belterületét is, ennek protocolluma fennmaradt,¹¹ de a térkép minden valószínűség szerint megsemmisült. Így igen értékes a vizsgált mappán Makó vázlatos rajzolata. A város 1786-ban 322 jugerum területen feküdt. A Nagyér két részre osztotta a helységet.

A települést akkor a mai Liget, Zrínyi, Apafi, Lehel, Kürt, Eötvös, Kiss János tábornok, Murányi, Móra Ferenc, Batthyány, Körösi Csoma utca határolta. A város korabeli utcaneveire a vizsgált térkép is ad útmutatót, a Pusztán a Hold, a Bujáki, a Nagy és a Temető utcai csordának volt külön kútja. A *Hold utca* azonos a mai ilyen nevű utcával, a *Bujáki utca* a katolikus városrész nagyobb utcája volt, a mai Kölcsey utcát kell érteni rajta.¹² Az 1786. évi protocollum feltünteti a korabeli utcaneveket is. A *Nagy utcáról* megjegyzi, hogy a *református templom melletti Nagy utca*; valószínűleg a mai Szegedi utcával azonos. A Kálvin utca régi neve *Temető utca* volt, a protocollum itt is tartalmaz helymegjelölést: a *kálvinista régi temető felé való utca*. A régi református temető a mai Görög-szabadságharcosok terén volt. Néhány utca jelesebb épületről (sóház, kapitány ház, vármegyeháza, városháza) kapta nevét. A mai Szabadság tér és a Kossuth utca eleje volt a *Sóház utca*, a Széchenyi utca eleje *Kapitányház utca*, a Felszabadulás utca a *Vármegyeház utca*, a Gőzmalom utca

¹⁰ Incze Géza 1970. 163.

¹¹ Makó városában levő egész házi udvaroknak felmérése. Csongrád megyei Levéltár Csanádi püspökség makói uradalma. Összeírások 77. Másodpéldány a József Attila Múzeum gyűjteményében.

¹² Géczy Lajos 1984. 250.

pedig a *Városház felé való utca*. A Rákóczi utcát az idősebbek még mai is *Nagy Györgyök utcájának* emlegetik, az elnevezés több mint kétszáz éves. A mai Hunyadi utca a *Kishid felé való utca* volt, a Rádai pedig a *Gerizdes felé való utca*. Ezt később *Apátfalvi* utcának nevezték.¹³ A *Zsidó utcát* a mai Deák Ferenc utcával azonosíthatjuk. A *Szentlőrincz utca* a mai Csokonai utca eleje és a Szentlőrincz utca. A *Kukorica város* pedig a mai Hunfalvy utca lehetett. A *Fekete János utcája* a mai Móra Ferenc utca. *Burján János utcája* nem ismert.

Feltünteteti a katolikus (*Templum Catholicorum*), a református (*Templum Reformatorum*) és a görögkatolikus templomot (*Templum Ruthenorum*), a városházát (Oppidana), a megyeházát (*Domus Comitatus*), a püspöki rezidencia régi épületeit (*Dominális*), egy jelesebb lakóházat: *D. Ur. sz.* jelzéssel. Feliratban szerepel a mai Köztársaság téren a *Magasin*, ahová a megye a katonai porciót gyűjtötte be. A főtéren két épület térbeli rajzát találjuk: a *Nagyvendéglőt* és a piactéri *Szent János kápolnát*.

Valamennyi temető ekkor még többszáz méterre esett a településtől. Kivételt csak a mai Petőfi park helyén levő katolikus temető jelentett. A belvárosi református ótemető (*Cometerium Reformatorum*) épp úgy lényegesen kisebb kiterjedésű volt, mint a görögkatolikus (*Orosz*) temető. A zsidó temetőt nem tünteti fel.

A tájékozódást jól segítik az *országutak*. A városból indul az Apátfalvi út (*Via Apátfalvan ducens*), a Palotai út (*Via Palotensis*), ebből ágazik el egy másik Apátfalvi út és a Nagylaki út (*Via Nagy Lakinum ducens*), a Battonyai (a mai Királyhegyesi) út (*Via Batoniensis*), feliratozás nélkül a Rákosi vagy Komlói út, Igási út, a Vásárhelyi út (*Via ex Vásárhely ad Makó ducens*), a Földeáki (Óföldeáki) út (*Via ex Földeák Makóvia ducens*), a Szegedi (Ószegedi) út (*Via Segediensis*).

Középkori hagyományból és a terepadottságoktól függően még ebben az időben is csomópontnak számított Margita, amely a térkép készítése idején Margitai eret, Margitai gödröket és Margitai hidat jelentette, de egykor itt állt Szentmargita település. Margitáról 1781-ben út vezetett Rákosra, Igásra, Vásárhelyre, Földeákra, Szegedre, Makóra, Apátfalvára, Palotára.

A város határában a legjelentősebb csomópontnak Rákos számított. Két főútvonal keresztezte itt egymást: a Komlói és a Rác út. De itt haladt keresztül a Battonyai út is (*Via ex Földeák Batonyan ducens*). Valamivel kisebb csomópontnak számított a Rác út és az Igási út találkozásánál Igás.

A földosztáskor Vertics József megtartotta a régi utak nyomvonalát, legfeljebb kisebb korrekciókat hajtott végre. A Battonyai út korábban is létezett, de ezt nyílegyenes úttá változtatta. Verticstől származtatható a Szárászér melletti szintén nyílegyenes Békési út (*Via ex Possessione Orosháza*) és az ebből leágazó Földeáki út (*Via ex Földeák Komlosinum*). Ezek a mesterségesen létrehozott utak kettévágták az egyes földparcellákat, ez is mutatja másodlagosságukat.

Tabella Geometrica

A térképműnek nagyon fontos kelléke a *Tabella Geometrica*, mely kataszterszerűen tartalmazza a felmérés adatait.¹⁴ Ez Makó történetében az első hiteles földnyilvántartás. Korábban nem is merült fel ilyenek a szükségessége, ugyanis Makón

¹³ Géczy Lajos 1984. 249.

¹⁴ Csongrád megyei Levéltár. Csanád vármegye nemesi közgyűlésének iratai. Urbarialis deputáció iratai. Acta Urbarialia. 1769–1848. Összeírások 4.

az urbárium bevezetése előtt a szántóterület házanként nem volt kiosztva¹⁵, tehát a határt földközösségben művelték. A szilárd telekrendszer az urbárium életbeléptetésével — ami Makón 1772-ben történt — valósult meg. Ekkor az utolsó osztás állandósult.

A makóiak Vertics Józsefnek ezt a tevékenységét *földosztásnak* nevezték. A városházán mindenkinek be kellett jelentenie az igényét. Az egyik beadványban olvashatjuk: „Édesatyánk a földosztáskor magának földet adattatni nem kívánt.”¹⁶ A beérkezett igényeket mindenekelőtt összevetették a rendelkezésre álló földterülettel és a város bírása meghatározta, hogy kinek-kinek mekkora területet kell kimérni. „Az inzellér úr által a föld kimérettetett, és nékem a Bírák uraimék rendelésiből két fertály föld aszszignáltatot” — olvashatjuk az egyik iratban.¹⁷

A földterületre való jogosságot döntően meghatározta, hogy az egyes családok mekkora jószágállománnyal rendelkeztek. Akinek nem volt jószág, annak utólag is elkobozhatták a földjét. Vörös Pál 1784-ben elpanaszolta: „földemtől megfosztattam, holott többen is vagyunk, kiknek semminemű jószágok nintsen, mégis a föld nekik bírni engtetik.”¹⁸

A Tabella Geometrica első rovata a helyrajzi számra vonatkozik, Vertics kifejezésével: *Sub Numero in Mappa*. A térképen ezt a számot három helyen tünteti fel, a három kimérési helynek megfelelően. (Az 1. tételszámon nyilvántartott Diós Jánosnak a szállásföldjét Dálon mérték ki, az ugar föld egyik felét a földéaki határ felől, a másik részét pedig az apátfalvi határ szomszédságában. A helyrajzi számok növekvő számtani sorban következnek. Néhány esetben pontatlanság csúszott Mátéffy Pál másolatába (569 helyett 596-ot, 625 helyett 615-öt írt, ezeket az elírásokat a mellékelt térképen helyesbítettük). Előfordultak Vertics Józseftől származó hibák is. A 42. helyrajzi szám hiányzik a térképen és a Tabellán egyaránt. (Viszont az Ugar Apátfalva felőli területén a 349. tételszám után — valószínűleg tévedésből — megtalálható.) A térképmű a 484. helyrajzi számon tartja nyilván Szalai András 7/8-os és Veres István 5/8-os területét. Ezen az elíráson — mivel így emelkedett jogerőssé — nem lehetett változtatni. Ennek megfelelően — a hibát tovább véve töltötték ki az 1782. évi urbáriumot is.

A következő rovat a vezeték- és keresztnévet (*Nomina et Cognomina*) tartalmazza. A Szállásföldek parcelláiba Vertics József beírta a tulajdonosok neveit, az Ugar földeknél erre már nem volt elegendő hely. A térképen feltüntetett név olykor eltért a Tabellában szereplőtől. Ennek az lehet a magyarázata, hogy noha egy időmetszetet tükröz a térképmű két része, valójában a Tabella néhány héttel vagy hónappal későbbi lehet és tükrözhet a családok szerkezetében végbement változást is. Ezekben az esetekben a Tabella adatait tekinthetjük hitelesnek, ugyanis az urbárium ugyanezeknek a személyeknek a neveit tünteti fel.

¹⁵ A kilenc kérdőpont ötödik pontja.

¹⁶ Makói Városi Levéltár. Tanácsulési jegyzőkönyv. 1787. 30.

¹⁷ Csongrád megyei Levéltár. Csanádi püspökség makói uradalma. 1784. 40.

¹⁸ Csongrád megyei Levéltár. Csanádi püspökség makói uradalma. 1784. 31.

3. táblázat

A tulajdonosok nevében mutatkozó eltérések

Numerus	Név a térképen	Név a Tabellán	Név az 1782. évi urbáriumban
3	Sánta János	Szántó János	Szántó János
24	Zsigmond Mihály	Zsigmond János	Zsigmond János
67	Balog Mihály	Balogi Mihály	Balogi Mihály
138	Szemes Mihály	Szemes Ferenc	Szemes Ferenc
274	Nikovics Ferenc	Berényi Mihály	Berényi Mihály
451	Galgóczi Áron	Galgóczi János	Galgóczi János
484	Szalai András	Szani András	Szani András
505	Forró István	Forró János	Forró János
601	Veres Mihály	Verba Mihály	Verba Mihály

A legfontosabb adatok a föld területére (*Capax Jugerorum*) vonatkoztak. Ez több tételt foglalt magába:

- a szállásföldet (*Terra Jugurialis*)
- az Ugar övezet egyik fordulóját (*Terra Arvalis in 1^{mo} Calcutura*)
- az Ugar övezet másik fordulóját (*Terra Arvalis in 2^{do} Calcutura*)
- a város belterületét, amelyen a lakóház áll (*Fundus Intravillanus*)
- a belterület kiegészítését (*Adjustatio Fundi Intravillani*).

Ha valakinek 1 sessionál kevesebb volt a jobbágytelke, a külső telekhez mérten csökkentették a belső telek járandóságát. (Pl. a 6. helyrajzi számon Papp Jánosnak fél jobbágytelke volt, ennek megfelelően a beltelke is 4/8 jugerumot tett ki.)

A fenti részletezés után a kimutatás a teljes földterületet (*Summa Jugerorum*) tünteti fel. Ezt holdakban közli, az utolsó három rovatban viszont a telek nagyságában (*Quantibus Sessionum*). A terület nagysága tekintetében a térkép és a Tabella Geometrica között néhány esetben eltérés mutatkozik.

4. táblázat

Eltérések a térképmű területi adataiban

Numerus	Név	Az 1781. évi térkép	Tabella Geometrica
2	Diós István	2 6/8	2 5/8
12	Nagy András	1	1 1/8
154	Kovács Jánosné	6/8	5/8
191	Kelemen István	7/8	4/8
239	S. D. Gerogius Marsoski	3 2/8	3 1/8
272	Kis János	2/8	4/8
315	Király György	3/8	4/8

Vertics József a Tabella Geometricában az egyes társadalmi rétegeket külön rovatban tünteti fel.

5. táblázat

Az urbáriális föld társadalmi rétegződés szerinti megoszlása

Megnevezés	Sessió
Jobbágyok (<i>Colonialium</i>)	592 2/8
Nemesek (<i>Nobilium</i>)	20 1/8
Rendecken kívüliek (<i>Extraserialium</i>)	8 7/8
	<hr/> 621 2/8

6. táblázat

A nemesek tulajdonába került földterület

Numerus	Név	Sessió
29	P. D. Michael Bogyo	2
175	Urik András	1
181	D. P. Ladislaus Karácsonyi	4/8
225	Csurik István	1
226	Karácsonyi Pál	2 2/8
236	Szilvási László	1 7/8
237	Franciscus Szilvási	2
238	Provisor Dominalis	1 1/8
239	S. D. Georgius Marsoski	3 1/8
618	Karácsonyi Gergely	2 2/8
626	Hegyesi Ferenc	3
		<hr/> 20 1/8

7. táblázat

Extraserialisok kezelésében lévő föld

Numerus	Név	Sessió
30	A. R. D. Parochus Catholicorum	2 2/8
31	R. D. Plebanus Ruthenorum	1 2/8
32	Cantor Catholicorum	7/8
33	Clariss D. Predicator Reformatorum	1 2/8
34	Cantor Reformatorum	4/8
41	Cantor Ruthenorum	4/8
182	D. Michael Miskei Nótarius	1 1/8
183	Dr. Petrus Bánfi Nótarius	1 1/8
		<hr/> 8 7/8

Az így kiosztott birtokkal a város népe szabadon rendelkezett, csupán azt kötötte ki a földesúr, hogy házát, telkét, szántó és kaszálóföldjét, veteményes kertjét, szállását, szőlejét csak az ő beleegyezésével adhassa el bárki. A vevő és eladó a prefektusnál jelentkezni tartozik, hogy a birtokváltozást az örökségről tartandó könyvbe beirassék. Ha valaki titokban adott el ingatlant, az ilyen vásárt a prefektus nemcsak hogy jóvá nem hagyta, hanem birtokelkobzással és 24 botütéssel büntette.¹⁹

Az ugarföldeket a szállási föld tartozékának tekintették. Eladáskor még hosszú ideig egyetlen egységként kezelték. Igen tanulságos Kakuja András adásvételi szerződése: „Szállás földemet, melly vagyon 221^{dik} Numerus alatt a rajta levő Házzal, egy darab kazal szalmával és ugyan a Szálláson levő őszi vetéssel és szántással együtt eladtam Nzetes Jeleni Ferencz Kasznár Uramnak olly Conditioval, hogy az Ugarban levő vetés az idén enyim légyen, annakutána pedig az Ugar földet az ennek széliben lévő kúttal s minden hozzá tartozandóival együtt említett Kasznár Uramé legyen; Nem különben az ekét is, melly saját jószágom vala minden szerszámostul és egész készséggel által engedtem; Mellynek alku szerént való örökös árát úgy mint Száz húsz, idest 120 forintokért minthogy Jeleni Ferencz Kasznár Úr énnékem máris egészben kifizette, a fellyebb illetett Numerus alatt lévő Szállásföldhez, ahoz tartozó Ugarhoz és mind azokhoz valami fellyebb Specificaltatott e mai naptól fogvást legkisebb jussom nem lézen. Sig. Makó die 10 Marti 1789.

*Kakuja András
Makai Lakoss'*²⁰

A földosztás végrehajtásának körülményeit nem ismerjük. Mindenesetre a felekezeti megoszlás nem mutatható ki. A társadalmi rétegződésnek sem volt meghatározó szerepe, a nemesek földparcellái igen szétszórtak. Egyedül az egyházi személyiségek (pap, kántor, harangozó) és a két nótárius földje került egymás mellé. Míg a Pusztán érvényesült a területi elv (külön legeltették és terelték a Bujáki, a Hold, a Nagy és a Temető utcai csordákat), a földosztásnak ennek nyomaival sem találkozunk. Minden valószínűség szerint a földközösségi rendszer nyílászárú gyakorlatából magyarázható a családok vegyes előfordulása. Valószínűleg figyelembe kellett vennie Vertics Józsefnek az elég nagy számban létesült tanyákat is, ezeknek az épített területére kellett esnie. A közvetlen hozzátartozók egymás mellett kapták meg földjüket. Erdei Ferenc szépnagyapja, Erdei András és testvérei a földosztáskor szomszédok voltak, de a távolabbi rokonok már nem.

8. táblázat

Az Erdei család a Tabella Geometricában

Numero	Név	Sessió
139	Erdélyi Mihály	2/8
140	Erdélyi Ferencz	2/8
141	Erdélyi István	2/8
142	Erdélyi András	2/8
143	Erdélyi Pál	2/8

Olykor egyes személyeknek sérelmes lehetett a kiosztás és ez mindjárt a munkálatok befejeztével jelentkezett. Ilyen eljárásról esik szó a Tabella Geometrica függelékében:

¹⁹ Eperjessy Kálmán 1928. 33—34.

²⁰ Makói Városi Levéltár. Tanácsülési jegyzőkönyv. 1789. 16.

„1781. október 24-én Makó püspöki városban a bírák, az esküttek és egyéb lakosok jelenlétében a földmérő térképének ismételt megtekintése után a néhány jobbágy által megjelölt földeket átvizsgálva, azok csekély módosítással, minden hiány nélkül újra ki lettek osztva.

Ezzel összefüggésben a kérdéses helyre kimentünk. Itt három jobbágyunknak és pedig az egészeltes Kovács Istvánnak, a féltelkes Gyüge Sámuelnek és a negyedtelkes Borbás Istvánnak a földjét tényleges felülvizsgálatra elvállaltuk és azokat — városunk vezetőinek és néhány makói lakosnak a jelenlétében — Vertics József megyei földmérő úr által újra méretni elrendeltük és ezáltal bizonyossá vált, hogy ezeket a földeket a jobbágyok sérelme nélkül mérték ki és jelölték ki.

Végülis arról panaszkodtak a kielégített jobbágyok, hogy a másfél telkes Zsigmond Mihály (N^o 24) és Borka János (N^o 25) birtoka között fekvő földeket azok háborítatlanul birtokolják, ezért rendeltük el — amint az a térkép megtekintéséből is kiténik — a szóban forgó földek rendezését. Jól láttuk, hogy Zsigmond Mihály $\frac{3}{8}$ telket jogtalanul birtokol, ezt tehát ki kell szakítani és ki kell osztani; de a birtokán levő használhatatlan földért megfelelően kárpótolni kell, s az emiatt panaszkodót megnyugtatóan kielégítjük. Hasonló okból a két telkes Borka János jobbágy a hibás felvétel miatt birtokolt földjéből kisebb darabot, $\frac{1}{8}$ telket köteles jóvátételként kiadni. Návay Antal Csanád vármegye rendszerinti szolgabírája Návay Mihály ugyanazon megye rendszerinti jegyzője Karátson László az előbbi vármegye hadbiztosa és esküdtje.”

Christovich Imre püspöknek arra a kérésére, hogy részére majorsági földet hasítsanak ki, Csanád vármegye törvényszéke 1779-ben úgy határozott, hogy „a község kezelésében levő földekből 60 sessió, mint allodium azaz majorsági föld az uraságnak átadatik.”²¹ Végül a helytartótanács kimondta, hogy Makó városának lakosai 1699-ik évben az egész határt megkapták s az továbbra is a község birtokában hagyandó.²² Ennek szellemében kötötték meg 1780-ban Christovich Imre püspökkel az új szerződést. Ebben a község a földesúr részére 3 sessió földet kiad. Ezt az urasági területet (*Plage Dominialis*) az ugar földeknél biztosították.

A kimérés szellemében az urbáriális földet 621 $\frac{2}{8}$ sessióban állapították meg, amit az 1782-ben kiadott urbárium végleg szentesített.

Vertics József tevékenysége az urbáriális földek kiosztásával nem zárult le, ő készítette elő az 1782-ben életbe léptetett urbáriumot is. Így a Tabella Geometrica tartalmazza a házas zsellérek (*Inquilini Domiciliati*) neveit, belső telkeik nagyságát (*Capacitas Fundi Intervillani. Metretatrum Posoniensium*), sőt a házatlan zsellérek (*Sub Inquilini*) neveit is. (A mellékelt kimutatásban a házas és házatlan zsellérek neveit folyamatosan számoztuk, erre a névmutató miatt volt szükség.) Ebben az időben még a telkes jobbágyok aránya volt a legmagasabb.

9. táblázat

A jobbágyok rétegződése

	Száma	%
Telkes jobbágy	656	51
Házás zsellér	448	35
Háztatlan zsellér	178	14
	<u>1282</u>	<u>100</u>

²¹ Reizner János 1892. 53.

²² Reizner János 1892. 54.

A telkes jobbágyok földterülete ekkor még biztosította a megélhetést, átlagosan egy gazdaságra 52,7 jugerum esett, vagyis megközelítően egy jobbágytelek nagyságú területen gazdálkodtak, ami magasan felette áll az országos átlagnak.

10. táblázat

A telkes jobbágyok rétegződése

A jobbágytelek nagysága	A gazdaságok száma	%
2/8	140	22,0
3/8—7/8	238	37,4
1	102	16,0
1 1/8—1 7/8	69	10,8
2	41	6,4
2 felett	47	7,4
	637	100,0

A korabeli életmódra, a háztartás és a gazdaság ellátottságára legjobban a hagyatéki leltárak alapján következtethetünk. A vizsgált időszakban az újjátelepülés óta már a harmadik nemzedék képezi a törzslakosságot, ekkorra az életvitelben bizonyos differenciáltság mutatkozik. Török József jómódú telkes jobbágnak — akit Vertics József a 28. sorszámmon tartott nyilván — tanyája is volt, ezért különösen értékes az 1789-ben keletkezett hagyatéki leltára. Halálakor 436 forint készpénzt találtak. A városban volt egy háza, ehhez kettős kamra, pince, istálló, olajsutu, fából készült kettős sertésól, az udvaron sütő kis ház, abban pálinkafőző kazán egész készséggel, szekérszín, tyúkól, juh szín, vesszőből fonott fejő isztronga, tehénfejő akol, 75 köblös hambár, kút vályúval, vas vederral. Egyéb ingatlanok 2 sessió szántó, 215 út szőlő, 1 szilvás és 1 szárazmalom. 2 akó vaját, 62 darab sajtot vetek számba. A házban (szoba) volt 2 nyoszolya, 4 párna, 4 derékalj, 1 paplan, 2 láda, 2 asztal, 2 karszék, 2 rengőszék, 2 falra szegezett fogas, azon poharak, tálak, tányérok, kancsók, a gerendán felakasztva csészék, a falon 14 kép és 1 feszület. Ruhákból és textíliákból pedig 5 törülköző kendő, 4 szakasztóruha, 2 lábravaló, 1 ing, 1 új rókásmente, 1 kopott rókásmente, 1 sötétkék dolmán, 1 nadrág, 1 új köpönyeg, 2 vég vászon stb. A konyhában 2 szúnyogháló, 2 rézüst, 2 tepsi, 3 vasbogrács, különféle edények, serpenyők, tepsik, tálak, fazekak és mérőedények. A kamrában szerszámok, a pincében boros edények, a színben szekerek és gazdasági eszközök.

Egy ilyen differenciáltan felszerelt lakóházhoz egy viszonylag igénytelen tanya tartozik. „A tanyai lakás — állapítja meg Erdei Ferenc — mindenkor aránytalanul kicsi és szűk.”²³ Török József tanyája kis viskó lehetett, hozzáépítve istálló, szekérszín, külön 100 köblös hambár és rovásokút. A szállás teljes felszerelése 2 tejhez való aprós szita, 3 tál, 5 tejes fazék, 1 lánc, 1 vontatókötél, 1 ócska kocskötő kötél, 4 boglyában 65 vontató széna, 2 kazal tavalyi szalma, 1 nyereg egész szerszámmal és fokossal, 1 három lóra való szijhám, 1 gyeplő, 1 ostor, 19 kész bocskorpár²⁴. A hagyatéki leltárak mindössze 20—25 forintra becsülik a házból, pitvarból, kamrából

²³ Erdei Ferenc 1937. 204.

²⁴ Makói városi Levéltár. Tanácsülési jegyzőkönyv. 1789. 27.

álló tanyákat, amihez még istálló is tartozik. Ugyanakkor a városi házak 400—600 forintért cserélnek gazdát. Erdei Ferenc szerint: „A makói tanyák első formája az egy fedél alá épült hosszú istálló-tanya. Az egész épület szemmel láthatóan gazdasági rendeltetésű. A szoba legfeljebb 4 méter hosszú és ugyanolyan széles helyiség, a pitvar-konyha pedig még kisebb. Közvetlenül a konyha mellett már az istálló kezdődik, s ajtaja nyílik a pitvarból, de csak emberi használatra. Az állatok ki- és bejárására a szabadba nyíló széles ajtó szolgál. Az istálló hossza meghaladja a szoba és pitvar-konyha együttes hosszát: rendszerint 7—8 méter. Az istálló után nyitott elejű »szín« következik, részben takarmányraktározás, részben kocsiallás céljaira. Semmiféle külön tartozéka nincs ennek a tanyatípusnak. Minden egyéb lakó- és gazdasági rész a városbeli házban van.”²⁵

A 18. századi városi életmódtól is idegen a cicoma, a kényelem és a luxus, a tanyai élet pedig kimondottan rideg.

Vertics József 1781. évi térképműve felbecsülhetetlen értékű. Hiteles képet kapunk a 18. század végi Makóról, annak topográfiai sajátosságairól, gazdasági övezeteiről, a föld birtoklásáról, az urbárium végrehajtásáról. A 18. századi Makó történetének egyik legjelentősebb forrása.²⁶

IRODALOM

Barna János—Sümeghy Dezső

1913 Nemes családok Csanádvármegyében. Makó

Eperjessy Kálmán

1928 Írások a régi Makóról. Makó. Hasonmás kiadás A Makói Múzeum Füzetei: 36.

Erdi Ferenc

1937 A makói városi és tanyai parasztház. Tér és Forma, 174—177., 204—206.

Géczy Lajos

1984 Makó utca nevei 1851-ben. Móra Ferenc Múzeum Évkönyve 1980/81—1. Szeged, 247—261. Különlenyomat: A Makói Múzeum Füzetei: 37.

Hrenkó Pál

1986 Vertics József, a Viharsarok elfelejtett földmérője. Geodézia és Kartográfia. 119—125.

Inczefi Géza

1970 Földrajzi nevek névtudományi vizsgálata (Makó környékének földrajzi nevei alapján). Budapest

Kelemen Ferenc

1971 A Makói városi tanácsház. A Makói Múzeum Füzetei: 6.

Kovács Gyula

1929 Makó város építészete a XVII-ik század közepétől a XIX-ik század közepéig. Makó. Csanádvármegyei Könyvtár: 17.

Reizner János

1892 Makó város története. Makó

Die Urbariumskarten der Stadt Makó

Ferenc Tóth

Das Urbarium von Maria Theresia 1767 war der erste Versuch der Saatsmacht, das Verhältnis zwischen den Leibeigenen und den Gutsherren einheitlich und ausführlich zu regeln. Die Durchführung des Urbarialpatentes erforderte auch die Feldmessung und kartographische Arbeit. Mit der Feldmessung in Makó wurde der Feldmesser von drei Komitaten (Békés, Csongrád, Makó) József Vertrics (1745—1828) von dem Bistum Csanád, dem Gutsherrn der Gemeinde beauftragt. Seine Arbeit bestand aus zwei Teilen, aus der Grundmessung und der Verteilung.

²⁵ Erdi Ferenc 1937. 205.

²⁶ Itt mondok köszönetet Buzás László helytörténeti kutatónak a latin szövegek fordításáért és lektoromnak, Rózsa Gábor mérnök-muzeológusnak értékes térképészeti tanácsaiért.

Die Grundmessung aus 1778 zeigt die Zustände vor der Durchführung des Urbarialpatents sehr deutlich: das äussere und innere Gebiet der Stadt wird eingehend behandelt. Die Karte wurde im guten Zustand erhalten, gefärbt, Grösse 82,5×148 cm, Ortung von Süden, Masstab 1:2880. Die Teiche wurden von Neptunfiguren bezeichnet. Die Hydrographie zeigt die Zustände vor dem Wasserschutz, der Fluss Maros ist sinnfällig dargestellt, die Hügel und Bodenerhebungen werden immer sorgfältig angegeben. Die schematische Zeichnung des inneren Gebiets der Stadt ist auch eine Quelle von grosser Bedeutung. Die unter der Türkenherrschaft verwüsteten Dörfer werden angegeben, sowie die Weinschenken und die 338 Bauernhöfe. Die Karte zeigt ferner die Differenzierung der landwirtschaftlichen Produktion, die Wein- und Gemüsegärten, die Maisfelder, Tabakfelder, Wälder, Wiesen, und die äusseren und inneren Weiden. Die Katastermatrikel, die der Karte zugehört, enthält die numerischen Daten der einzelnen Felder und des gesamten Stadtgebietes.

1871, drei Jahre später wurde auch die Feldmessung von József Vertics durchgeführt. Nach seiner Karte und Erweisung kann auch die Durchführung des Urbarialpatents näher erklärt werden. Der Fronhof hatte im Komitat Csanád 57 Katastraljoche (1100 Qüadratklafter per Joch), einem Ackerfeld von 36 Katastraljoche gehörten 20 Katastraljoche von Wiesen und ein Joch inneres Gebiet zu. Praktisch wurde das Ackerfeld und die Wiese an demselben Ort vermessen. Die Stadt hatte zwei Ackerfeldzonen: *Ugar* und *Szállásföld*. Die Feldanteile wurden demgemäss an drei verschiedenen Orten vermessen: zwei Teile in Ugar und ein Teil in Szállásföld. Für einen Fronhof wurden 44 Katastraljoche in Szállásföld, 6 auf der einen, 6 auf der anderen Seite von Ugar vermessen. Laut des Urbariums wurde das innere Gebiet als zwei Pressburger Entfernungsmesser angegeben, in Makó bedeutete es ein Katastraljoch. Weil aber so breite innere Gebiete nicht zur Verfügung standen, wurden diese aus den Hanffeldern ergänzt.

Auf der Karte werden die hydrographischen Angaben, die Höhenverhältnisse, die Weinschenken und andere Gebäude angegeben. Die Originalkarte ist nicht mehr vorhanden, die Kopie aus 1847 ist im guten Zustand erhalten, gefärbt, Grösse 198×99 cm, Ortung von Süden, Masstab 1:1440.

Der Karte gehört noch die Tabella Geometrica zu, die die Daten der Vermessung in schriftlicher Form enthält. 656 Familien wurden 621 Sessionen Felder ausgeteilt. (Eine Session: 56 Katastraljoche, ein Katastraljoch: 1100 Quadratklafter). Die Adeligen hatten aus diesen Feldern rund 20 Sessionen im Besitz, 8 Sessionen besaßen die Geistlichen und die verschiedenen Würdenträger. Das gesamte Stadtgebiet wurde Urbarialgut, nicht einmal dem Gutsherrn gelang es, einen grösseren Meierhof gestalten zu können. Er erhielt nämlich 3 Sessionen.

Die Urbarialkarten von József Vertics aus den Jahren 1778 und 1781 können als die ersten Katastralkarten der Stadt Makó bezeichnet werden. Sie vermitteln uns genaue und authentische Angaben über die Stadt Makó am Ende des 18. Jahrhunderts, über ihre topographischen Daten, wirtschaftlichen Zonen, über den Feldbesitz und über die Durchführung des Urbarialpatents.

Tabella Geometrica

Sub Numero in mappa	Nomina et Cognomina	Capax Jugerorum					Summa Jugerorum	Quantibus Sessionum		
		Terra Jugurialis	Terra Arvalis in 1 ^{mo} Calcatura	Terra Arvalis in 2 ^{do} Calcatura	Fundus Intravillanus	Adjustacio Fundi Intravillani		Colonialium	Nobilium	Extraserialium
1	Diós János	82 4/8	11 2/8	11 2/8	5/8	3/8	106	1 7/8		
2	Diós István	115 4/8	15 6/8	15 6/8	9/16	7/16	148	2 5/8		
3	Szántó János	132	18	18	7/16	9/16	169	3		
4	Nagy István	126 4/8	17 2/8	17 2/8	9/16	7/16	162	2 7/8		
5	Kanász Szabó István	44	6	6	3/8	10/16	57	1		
6	Pap János	22	3	3	4/8		28 4/8	4/8		
7	Halász János	44	6	6	5/16	11/16	57	1		
8	Nacsa Pál	66	9	9	7/16	9/16	55	1 4/8		
9	Biró János	44	6	6	13/16	3/16	57	1		
10	Kelemen Péter	11	1 4/8	1 4/8	2/8		14 2/8	2/8		
11	Halász János	22	3	3	2/8	2/8	28 4/8	4/8		
12	Nagy András	49	6 6/8	6 6/8	3/8	5/8	64	1 1/8		
13	Borbély Gábor	11	1 4/8	1 4/8	1/8	1/8	14 2/8	2/8		
14	Biró István	11	1 4/8	1 4/8	2/8		14 2/8	2/8		
15	Molnár János	66	9	9	11/16	5/16	85	1 4/8		
16	Török Péter	88	12	12	3/8	5/8	113	2		
17	Pósa János	11	1 4/8	1 4/8	2/8		14 2/8	2/8		
18	Nacsa Ferencz	11	1 4/8	1 4/8	2/8		14 2/8	2/8		
19	Horváth János	22	3	3	3/16	5/16	28 4/8	4/8		
20	Török Ferencz	110	15	15	3/8	5/8	141	2 4/8		
21	Bökönyi János	16 4/8	2 2/8	2 2/8	5/16	1/16	21 3/8	3/8		
22	Görbe István	88	12	12	2/8	6/8	113	2		
23	Görbe Mihály	33	4 4/8	4 4/8	2/8	4/8	42 6/8	6/8		
24	Zsigmond János	59	9	9	4/8	4/8	78	1 3/8		
25	Borka János	81	12	12	3/16	13/16	106	1 7/8		
26	Görbe Ferencz	66	9	9	4/8	4/8	85	1 4/8		
27	Török János	88	12	12	9/16	7/16	113	2		
28	Török József	176	24	24	1		225	4		
29	P. D. Michael Bogyó	88	12	12			112		2	
30	A. R. D. Parochus Catholicorum	99	13 4/8	13 4/8			126			2 2/8
31	R. D. Plebanus Ruthenorum	55	7 4/8	7 4/8			70			1 2/8
32	Cantor Catholicorum	38 4/8	5 2/8	5 2/8			49			7/8
33	Parochus Reformatorum	55	7 4/8	7 4/8			70			1 2/8
34	Cantor Reformatorum	22	3	3			28			4/8
35	Borka István	16 4/8	2 2/8	2 2/8	3/8		21 3/8	3/8		
36	Borka Pál	44	6	6	4/8	4/8	57	1		
37	Borka Mihály	44	6	6	5/16	11/16	57	1		
38	Szalai István	44	6	6	2/8	6/8	57	1		
39	Diószegi Kiss István	19 2/8	5 6/8	3	5/16	3/16	28 4/8	4/8		
40	Fodor János	22	3	3	3/8	1/8	28 4/8	4/8		

Sub numero in mappa	Normina et Cognomina	Capax Jugerorum					Summa Jugerorum	Quantibus Sessionum		
		Terra Jugurialis	Terra Arvalis in 1 ^{mo} Calcutura	Terra Arvalis in 2 ^o Calcutura	Fundus Intravillanus	Adjustacio Fundi Intravillani		Colonicaium	Nobilium	Extraserialium
41	Cantor Ruthenorum	22	3	3			28			4/8
42										
43	Jenei Péter	88	12	12	9/16	7/16	113	2		
44	Öreg Igaz Mihály	44	6	6	15/16	1/16	57	1		
45	Bakos Ferencz	22	3	3	2/8	2/8	28 4/8	4/8		
46	Baranyi János	88	12	12	4/8	4/8	113	2		
47	Kiss Pál	88	12	12	3/16	13/16	113	2		
48	Apjok György	44	6	6	13/16	3/16	57	1		
49	Oláh Lukács	55	7 4/8	7 4/8	11/16	5/16	71	1 2/8		
50	Bíró János	16 4/8	2 2/8	2 2/8	1/8	2/8	21 3/8	3/8		
51	Oláh Gyulai István	132	18	18	5/8	3/8	169	3		
52	Puskás Gábor	44	6	6	5/8	3/8	57	1		
53	Oláh János	33	4 4/8	4 4/8	6/16	6/16	42 6/8	6/8		
54	Zsigmond István	22	3	3	1/8	3/8	28 4/8	4/8		
55	Nyíri János	22	3	3	5/16	3/16	28 4/8	4/8		
56	Pap Sámuel	71 4/8	9 6/8	9 6/8	1/8	7/8	92	1 5/8		
57	Turi Varga János	44	6	6	9/16	7/16	57	1		
58	Kiss István	11	1 4/8	1 4/8	2/8		14 2/8	2/8		
59	Fodor István	11	1 4/8	1 4/8	2/8		14 2/8	2/8		
60	Gyulai György	88	12	12	9/16	7/16	113	2		
61	Juhász Ferencz	44	6	6	4/8	4/8	57	1		
62	Szentesi Nagy András	22	3	3	4/8		28 4/8	4/8		
63	Fazekas János	11	1 4/8	1 4/8	2/8		14 2/8	2/8		
64	Rácz János	44	6	6	3/8	5/8	57	1		
65	Ifjú Kovács Péter	11	1 4/8	1 4/8	2/8		14 2/8	2/8		
66	Kovács Nagy Bálint	44	6	6	5/16	11/16	57	1		
67	Balogi Mihály	16 4/8	2 2/8	2 2/8	5/16	1/16	21 3/8	3/8		
68	Ifjú Kovács János	11	1 4/8	1 4/8	2/8		14 2/8	2/8		
69	Koczás András	22	3	3	2/8	2/8	28 4/8	4/8		
70	Sarkadi László	55	7 4/8	7 4/8	4/8	4/8	71	1 2/8		
71	Popovics Sándor	66	9	9	3/8	5/8	85	1 4/8		
72	Csávás János	44	6	6	2/8	6/8	57	1		
73	Gréczi János	44	6	6	2/8	6/8	57	1		
74	Gréczi András	22	3	3	3/8	1/8	28 4/8	4/8		
75	Herczeg János	33	4 4/8	4 4/8	9/16	3/16	42 6/8	6/8		
76	Simon Mihály	11	1 4/8	1 4/8	2/8		14 2/8	2/8		
77	Nagy Jó István	33	4 4/8	4 4/8	6/8		42 6/8	6/8		
78	Szücs Ferencz	132	18	18	4/8	4/8	169	3		
79	Najpaur János	11	1 4/8	1 4/8	2/8		14 2/8	2/8		
80	Sánta Mihály	11	1 4/8	1 4/8	2/8		14 2/8	2/8		
81	Fekete Péter	22	3	3	1/8	3/8	28 4/8	4/8		
82	Baranyi István	22	3	3	5/16	3/16	28 4/8	4/8		
83	Szemes Mihály	11	1 4/8	1 4/8	2/8		14 2/8	2/8		
84	Marjai György	22	3	3	2/8	2/8	28 4/8	4/8		
85	Bíró Mihály	11	1 4/8	1 4/8	2/8		14 2/8	2/8		

Sub Numero in mappa	Nomina et Cognomina	Capax Jugerorum					Summa Jugerorum	Quantibus Sessionum		
		Terra Jugurialis	Terra Arvalis in 1 ^{mo} Calcatura	Terra Arvalis in 2 ^{do} Calcatura	Fundus Intravillanus	Adjustació Fundi Intravillani		Colonialium	Nobilium	Extraseriatium
86	Kis György	11	1 4/8	1 4/8	1/16	3/16	14 2/8	2/8		
87	Kis András	33	4 4/8	4 4/8	2/16	10/16	42 6/8	6/8		
88	Almási Imre	22	3	3	3/16	5/16	28 4/8	4/8		
89	Fejes András	44	6	6	11/16	5/16	57	1		
90	Almási István	22	3	3	2/8	2/8	28 4/8	4/8		
91	Mészáros Mihály	11	1 4/8	1 4/8	2/8		14 2/8	2/8		
92	Takács Tóth Mihály	11	1 4/8	1 4/8	3/16	1/16	14 2/8	2/8		
93	Nemes János	22	3	3	4/8		28 4/8	4/8		
94	Bagaméri János	88	12	12	5/16	1/16	113	2		
95	Pap Ferencz	66	9	9	3/8	5/8	85	1 4/8		
96	Pap István	44	6	6	7/16	9/16	57	1		
97	Pongrácz Dániel	44	6	6	3/16	13/16	57	1		
98	Pap János	11	1 4/8	1 4/8	2/16	2/16	14	2/8		
99	Pap János	11	1 4/8	1 4/8	2/16	2/16	14	2/8		
100	Pap Ferencz	11	1 4/8	1 4/8	2/8		14 2/8	2/8		
101	Pap Mihály	11	1 4/8	1 4/8	2/8		14 2/8	2/8		
102	Pap István	11	1 4/8	1 4/8	2/8		14 2/8	2/8		
103	Erdélyi Mihály	44	6	6	5/16	11/16	57	1		
104	Koczka István	44	6	6	4/8	4/8	57	1		
105	Balogi Sándor	22	3	3	2/8	2/8	28 4/8	4/8		
106	Puskás László	11	1 4/8	1 4/8	2/8		14 2/8	2/8		
107	Semlényi János	22	3	3	5/16	3/16	28 4/8	4/8		
108	Bela Péter	22	3	3	7/16	1/16	28 4/8	4/8		
109	Tóth György	27 4/8	3 6/8	3 6/8	7/16	3/16	35 5/8	5/8		
110	Sarró János	16 4/8	2 2/8	2 2/8	5/16	1/16	21 3/8	3/8		
111	Igaz József	159 4/8	21 6/8	21 6/8	13/16	3/16	204	3 5/8		
112	Tari József	44	6	6	4/8	4/8	57	1		
113	Erdelyi János	11	1 4/8	1 4/8	2/8		14 2/8	2/8		
114	Erdelyi István	11	1 4/8	1 4/8	2/8		14 2/8	2/8		
115	Erdelyi Ferencz	88	12	12	2/8	6/8	113	2		
116	Szalóki István	88	12	12	3/8	5/8	113	2		
117	Lábodi Mihály	11	1 4/8	1 4/8	2/8		14 2/8	2/8		
118	Király András	22	3	3	3/8	1/8	28 4/8	4/8		
119	Diós Mihály	44	6	6	2/8	6/8	57	1		
120	Szilágyi Mihály	88	12	12	11/16	5/16	113	2		
121	Szilágyi István	88	12	12	2/8	6/8	113	2		
122	Szabó György	66	9	9	9/16	7/16	85	1 4/8		
123	Szakál Gergely	22	3	3	5/16	3/16	28 4/8	4/8		
124	Veres Mihály	22	3	3	2/8	2/8	28 4/8	4/8		
125	Bökönyi András	22	3	3	2/8	2/8	28 4/8	4/8		
126	Kis Ferencz	44	6	6	2/8	2/8	57	1		
127	Körösi István	11	1 4/8	1 4/8	1/8	1/8	14 2/8	2/8		
128	Körösi Ferencz	11	1 4/8	1 4/8	1/8	1/8	14 2/8	2/8		
129	Varga János	22	3	3	2/8	2/8	28 4/8	4/8		
130	Bencze István	44	6	6	2/8	6/8	57	1		
131	Zubreczki János	11	1 4/8	1 4/8	2/8		14 2/8	2/8		
132	Nyúzó András	11	1 4/8	1 4/8	1/8	1/8	14 2/8	2/8		
133	Dura Ferencz	22	3	3	3/16	5/16	28 4/8	4/8		

Sub Numero in mappa	Nomina et Cognomina	Capax Jugerorum					Summa Jugerorum	Quantibus Sessionum		
		Terra Jugurialis	Terra Arvalis in 1 ^{mo} Calcutura	Terra Arvalis in 2 ^{do} Calcutura	Fundus Intravillanus	Adjustacio Fundi Intravillani		Colonicium	Nobilium	Extraserialeium
134	Szabó István	11	1 4/8	1 4/8	1/8	1/8	14 2/8	2/8		
135	Fekete Mihály	22	3	3	2/8	2/8	28 4/8	4/8		
136	Szabó István	22	3	3	3/16	5/16	28 4/8	4/8		
137	Kis Ferencz	11	1 4/8	1 4/8	2/8		14 2/8	2/8		
138	Szemes Ferencz	11	1 4/8	1 4/8	2/8		14 2/8	2/8		
139	Erdelyi Mihály	11	1 4/8	1 4/8	2/8		14 2/8	2/8		
140	Erdelyi Ferencz	11	1 4/8	1 4/8	2/8		14 2/8	2/8		
141	Erdelyi István	11	1 4/8	1 4/8	1/8	1/8	14 2/8	2/8		
142	Erdelyi András	11	1 4/8	1 4/8	1/8	1/8	14 2/8	2/8		
143	Erdelyi Pál	11	1 4/8	1 4/8	1/16	3/16	14 2/8	2/8		
144	Oláh Jeremiás	11	1 4/8	1 4/8	2/8		14 2/8	2/8		
145	Baranyi Gergely	33	4 4/8	4 4/8	1/8	5/8	42 6/8	6/8		
146	Baranyi András	44	6	6	3/8	5/8	57	1		
147	Szilágyi Ferencz	22	3	3	2/8	2/8	28 4/8	4/8		
148	Mező János	33	4 4/8	4 4/8	2/8	4/8	42 6/8	6/8		
149	Ifj. Igaz József	44	6	6	5/8	3/8	57	1		
150	Pintér János	11	1 4/8	1 4/8	2/8		14 2/8	2/8		
151	Pintér Mihály	22	3	3	4/8		28 4/8	4/8		
152	Szemes János	66	9	9	2/8	6/8	85	1 4/8		
153	Dobsa Ferencz	181 4/8	24 6/8	24 6/8	3/8	5/8	232	4 1/8		
154	Özvegy Kovács Jánosné	27 4/8	3 6/8	3 6/8	3/8	2/8	35 5/8	5/8		
155	Mészáros János	11	1 4/8	1 4/8	2/8		14 2/8	2/8		
156	Kozma Lukács	11	1 4/8	1 4/8	2/8		14 2/8	2/8		
157	Barna András	11	1 4/8	1 4/8	2/8		14 2/8	2/8		
158	Tóth János	11	1 4/8	1 4/8	2/8		14 2/8	2/8		
159	Czírok József	11	1 4/8	1 4/8	3/16	1/16	14 2/8	2/8		
160	Marsi János	11	1 4/8	1 4/8	1/8	1/8	14 2/8	2/8		
161	Öreg Marsi János	22	3	3	3/16	5/16	28 4/8	4/8		
162	Tóth István	33	4 4/8	4 4/8	5/16	7/16	42 6/8	6/8		
163	Nagy György	132	18	18	9/16	7/16	169	3		
164	Szilágyi Ferenc	22	3	3	3/8	1/8	28 4/8	4/8		
165	Kis István	22	3	3	3/8	1/8	28 4/8	4/8		
166	Raffai Mihály	88	12	12	5/16	11/16	113	2		
167	Halász Mihály	11	1 4/8	1 4/8	2/8		14 2/8	2/8		
168	Puskás Jánosné	33	4 4/8	4 4/8	5/8	1/8	42 6/8	6/8		
169	Debreczeni Nagy Mihály	66	9	9	3/8	5/8	85	1 4/8		
170	Szalontai János	11	1 4/8	1 4/8	2/8	2/8	14 2/8	2/8		
171	Szalontai Péter	11	1 4/8	1 4/8	2/8		14 2/8	2/8		
172	Gombos György	66	9	9	5/16	11/16	85	1 4/8		
173	Kádár Mihály	44	6	6	3/8	5/8	57	1		
174	Kozma István	44	6	6	5/16	11/16	57	1		
175	N. Urik András	44	6	6	4/8	4/8	57		1	
176	ifj. Gerlicze István	11	1 4/8	1 4/8	2/8		14 2/8	2/8		
177	Nagy Gergely	11	1 4/8	1 4/8	2/8		14 2/8	2/8		
178	Pásztor György	11	1 4/8	1 4/8	2/8		14 2/8	2/8		
179	Szilvási Ferencz	66	9	9	4/8	4/8	85	1 4/8		

Sub Numero in mappa	Nomina et Cognomina	Capax Jugerorum					Summa Jugerorum	Quantibus Sessionum		
		Terra Juguralis	Terra Arvalis in 1 ^{mo} Calcutura	Terra Arvalis in 2 ^{do} Calcutura	Fundus Intravillanus	Adjustacio Fundi Intravillani		Colonialium	Nobilium	Extraserialium
180	Szabó András	11	1 4/8	1 4/8	3/16	1/16	14 2/8	2/8		
181	D. P. Ladislaus Karácsony	22	3	3	4/8		28 4/8		4/8	
182	D. Michael Miskei	56	6	6			68			11/8
183	D. Petrus Bánfi Notairális	56	6	6			68			11/8
184	Szani Szabó János	11	1 4/8	1 4/8	3/16	1/16	14 2/8	2/8		
185	Borbás István	11	1 4/8	1 4/8	2/8		14 2/8	2/8		
186	Gyüge Sámuel	22	3	3	2/8	2/8	28 4/8	4/8		
187	Kovács István	44	6	6	2/8	6/8	57	1		
188	Kovács Mihály	74	13 4/8	10 4/8	6/8	2/8	99	1 6/8		
189	Kalász János	22	3	3	4/8		28 4/8	4/8		
190	Sinka György	22	3	3	2/8	2/8	28 4/8	4/8		
191	Kelemen István	22	3	3	3/16	5/16	28 4/8	4/8		
192	Vadlövő Mihály	11	1 4/8	1 4/8	2/8		14 2/8	2/8		
193	Hamvai István	11	1 4/8	1 4-8	1/8	1/8	14 2/8	2/8		
194	Dani András	22	3	3	5/16	3/16	28 4/8	4/8		
195	Hajdú Mihály	44	6	6	7/16	9/16	57	1		
196	Tóth György	44	6	6	11/16	5/16	57	1		
197	Szücs András	11	1 4/8	1 4/8	2/8		14 2/8	2/8		
198	Juhász András	33	4 4/8	4 4/8	2/8	4/8	42 6/8	6/8		
199	Rikács István	22	3	3	5/16	3/16	28 4/8	4/8		
200	Kozma János	22	3	3	4/8		28 4/8	4/8		
201	Köblös István	66	9	9	5/16	11/16	85	1 4/8		
202	Kis Mihály	11	1 4/8	1 4/8	2/8		14 2/8	2/8		
203	Patkós István	16 4/8	2 2/8	2 2/8	2/8	1/8	21 3/8	3/8		
204	Sipos István	11	1 4/8	1 4/8	2/8		14 2/8	2/8		
205	Borbás János	11	1 4/8	1 4/8	3/16	1/16	14 2/8	2/8		
206	Fejér László	11	1 4/8	1 4/8	2/8		14 2/8	2/8		
207	Ifj. Dobsa Ferencz	16 4/8	2 2/8	2 2/8	2/8	1/8	21 3/8	3/8		
208	Hajdu Mihály	22	3	3	1/8	3/8	28 4/8	4/8		
209	Csatári János	11	1 4/8	1 4/8	2/8		14 2/8	2/8		
210	Mágori György	11	1 4/8	1 4/8	2/8		14 2/8	2/8		
211	Mágori János	22	3	3	2/8	2/8	28 4/8	4/8		
212	Fekete István	22	3	3	5/16	3/16	28 4/8	4/8		
213	Borbás János	55	7 4/8	7 4/8	3/16	13/16	71	1 2/8		
214	Lükő István	42 4/8	6 6/8	6 6/8	5/16	11/16	57	1		
215	Doktor János	22	3	3	3/16	5/16	28 4/8	4/8		
216	Nagy György	22	3	3	2/8	2/8	28 4/8	4/8		
217	Szekeres György	66	9	9	3/8	5/8	85	1 4/8		
218	Dudás Mátyás	44	6	6	2/8	6/8	57	1		
219	Öreg Gazdag István	132	18	18	7/16	9/16	169	3		
220	Ifj. Gazdag István	11	1 4/8	1 4/8	2/8		14 2/8	2/8		
221	Kakulya András	44	6	6	5/16	11/16	57	1		
222	Pap Antal	22	3	3	5/16	3/16	28 4/8	4/8		
223	Hinkó Pál	16 4/8	2 2/8	2 2/8	1/8	2/8	21 3/8	3/8		

Sub Numero in mappa	Nomina et Cognomina	Capax Jugerorum					Summa Jugerorum	Quantibus Sessionum		
		Terra Juguralis	Terra Arvalis in 1 ^{no} Calcatura	Terra Arvalis in 2 ^{do} Calcatura	Fundus Intravillanus	Adjustacio Fundi Intravillani		Colonialium	Nobilium	Extraserialium
224	Krisán András	16 4/8	2 2/8	2 2/8	3/8		21 3/8	3/8	1	
225	N. Csurik István	44	6	6			56			
226	N. Karácsonyi Pál	99	13 4/8	13 4/8	6/8	2/8	127		2 2/8	
227	Igaz Antal	132	18	18	4/8	4/8	169	3		
228	Nagy János	132	18	18	5/16	11/16	169	3		
229	Kapitány Ferencz	88	12	12	5/8	3/8	113	2		
230	Kaszap Mihály	22	3	3	7/16	1/16	28 4/8	4/8		
231	Kaszap Miklós	44	6	6	7/16	9/16	57	1		
232	B. Nagy István	66	9	9	1		85	1 4/8		
233	Mágori Mihály	55	7 4/8	7 4/8	4/8	4/8	71	1 2/8		
234	Nagy János	16 4/8	2 2/8	2 2/8	5/16	1/16	21 3/8	3/8		
235	Burján János	55	7 4/8	7 4/8	5/8	3/8	71	1 2/8		
236	N. Szilvási László	82 4/8	11 2/8	11 2/8	4/8	4/8	106		1 7/8	
237	P. D. Franciscus Szilvásy	88	12	12	4/8	4/8	113		2	
238	Provisor Dominális	49 4/8	6 6/8	6 6/8			63		1 1/8	
239	S. D. Georgius Marsoski	175					175		3 1/8	
240	Jenei Sámuel	44	6	6	2/8	6/8	57	1		
241	Jenei István	22	3	3			28	4/8		
242	Jenei János	22	3	3	3/16	5/16	28 4/8	4/8		
243	Tiszaháti Nagy István	49 4/8	6 6/8	6 6/8	4/8	4/8	64	1 1/8		
244	Vigh András	16 4/8	2 2/8	2 2/8	3/16	3/16	21 3/8	3/8		
245	Ifj. Igaz Mihály	132	18	18	15/16	1/16	169	3		
246	Kovács István	88	12	12	11/16	5/16	113	2		
247	Jenei Mihály	55	7 4/8	7 4/8	7/16	9/16	71	1 2/8		
248	Ács István	44	6	6	4/8	4/8	57	1		
249	Kis András	66	9	9	4/8	4/8	85	1 4/8		
250	Szabó Mihály	66	9	9	5/16	11/16	85	1 4/8		
251	Kocsis István	88	12	12	3/8	5/8	113	2		
252	Kis Mihály	66	9	9	7/16	9/16	85	1 4/8		
253	Veres Pál	11	1 4/8	1 4/8	2/8		14 2/8	2/8		
254	Göbös György	22	3	3	1/8	3/8	28 4/8	4/8		
255	Bernát Ferencz	44	6	6	9/16	7/16	57	1		
256	Lengyel Mihály	22	3	3	4/8		28 4/8	4/8		
257	Kis János	22	3	3	5/16	3/16	28 4/8	4/8		
258	Kis György	16 4/8	2 2/8	2 2/8			21	3/8		
259	Nagy Mihály	33	4 4/8	4 4/8	2/8	4/8	42 6/8	6/8		
260	Marsi István	44	6	6	4/8	4/8	57	1		
261	Ifj. Kocsis János	22	3	3	1/8	3/8	28 4/8	4/8		
262	Szentpéteri Sándor	110	15	15	4/8	4/8	141	2 4/8		
263	Barta István	88	12	12	7/16	9/16	113	2		
264	Király Sándor	77	10 4/8	10 4/8	7/16	9/16	99	1 6/8		
265	Vári István	44	6	6	4/8	4/8	57	1		
266	Bozsogi József	16 4/8	2 2/8	2 2/8	2/8	1/8	21 3/8	3/8		
267	Barna Szűcs János	131	18 4/8	18 4/8	3/16	13/16	169	3		

Sub Numero in mappa	Nomina et Cognomina	Capax Jugerorum					Summa Jugerorum	Quantibus Sessionum		
		Terra Jugurtialis	Terra Arvalis in 1 ^{mo} Calcatura	Terra Arvalis in 2 ^{do} Calcatura	Fundus Intravillanus	Adjustacio Fundi Intravillani		Colonicatum	Nobilium	Extraserialium
268	Savanya János	66	9	9	3/8	5/8	85	1 4/8		
269	Kusz János	66	9	9	3/8	5/8	85	1 4/8		
270	Fejér János	44	6	6	2/8	6/8	57	1		
271	Szűcs Mihály	11	1 4/8	1 4/8	2/8		14 2/8	2/8		
272	Kis János	22	3	3	2/8	2/8	28 4/8	4/8		
273	Inokai István	66	9	9	3/8	5/8	85	1 4/8		
274	Berényi Mihály	33	4 4/8	4 4/8	2/8	4/8	42 6/8	6/8		
275	Szabó János	132	18	18	13/16	3/16	169	3		
276	Kusz István	176	24	24	4/8	4/8	225	4		
277	Kis István	33	4 4/8	4 4/8	5/16	7/16	42 6/8	6/8		
278	Takács János	88	12	12	4/8	4/8	113	2		
279	Takács István	66	9	9	4/8	4/8	85	1 4/8		
280	Kovács Ferencz	44	6	6	4/8	4/8	57	1		
281	Vadlövő János	44	6	6	5/16	11/16	57	1		
282	Putnoki István	88	12	12	4/8	4/8	113	2		
283	Árva Kovács István	11	1 4/8	1 4/8	4/16		14 2/8	2/8		
284	Elek Ferencz	44	6	6	7/16	9/16	57	1		
285	Samu Péter	33	4 4/8	4 4/8	5/16	7/16	42 6/8	6/8		
286	Mándoki István	33	4 4/8	4 4/8	3/8	3/8	42 6/8	6/8		
287	Lapos Nagy Mihály	11	1 4/8	1 4/8	2/8		14 2/8	2/8		
288	Nagy János	22	3	3	5/16	3/16	28 4/8	4/8		
289	Nagy István	22	3	3	3/8	1/8	28 4/8	4/8		
290	Nagy Miklós	44	6	6	4/8	4/8	57	1		
291	Szemes István	55	7 4/8	7 4/8	3/16	13/16	71	1 2/8		
292	Boros Pál	33	4 4/8	4 4/8	5/16	7/16	42 6/8	6/8		
293	Igaz András	176	24	24	5/8	3/8	225	4		
294	Nagy András	66	9	9	3/8	5/8	85	1 4/8		
295	Gera Ferencz	16 4/8	2 2/8	2 2/8	3/8		21 3/8	3/8		
296	Putnoki János	38 4/8	5 2/8	5 2/8	3/8	4/8	49 7/8	7/8		
297	Kelemen András	44	6	6	4/8	4/8	57	1		
298	Kelemen Ferencz	22	3	3	2/8	2/8	28 4/8	4/8		
299	Venczel János	22	3	3	2/8	2/8	28 4/8	4/8		
300	Papós Pál	44	6	6	3/16	13/16	57	1		
301	Galó István	88	12	12	4/8	4/8	113	2		
302	Takács Mihály	132	18	18	7/16	9/16	169	3		
303	Fodor Mihály	66	9	9	7/16	9/16	85	1 4/8		
304	Bót György	49 4/8	6 6/8	6 6/8	3/8	5/8	64	1 1/8		
305	Fodor Gergely	11	1 4/8	1 4/8	2/8		14 2/8	2/8		
306	Miskolczi Mihály	22	3	3	7/16	1/16	28 4/8	4/8		
307	Fodor Tóth György	66	9	9	4/8	4/8	85	1 4/8		
308	Sarkadi Mihály	22	3	3	4/8		28 4/8	4/8		
309	Gerlicze János	88	12	12	1		113	2		
310	Bukor Pál	22	3	3	3/8	1/8	28 4/8	4/8		
311	Oláh Pásku	22	3	3	4/8		28 4/8	4/8		
312	Vég György	22	3	3	4/8		28 4/8	4/8		
313	Gerlicze Mátyás	44	6	6	3/8	5/8	57	1		

Sub Numero in mappa	Nomina et Cognomina	Capax Jugerorum					Summa Jugerorum	Quantibus Sessionum		
		Terra Jugurialis	Terra Arvalis in 1 ^{mo} Calcutura	Terra Arvalis in 2 ^{do} Calcutura	Fundus Intravillanus	Adjustacio Fundi Intravillani		Colonicarium	Nobilium	Extraserialium
314	Herczeg János	16 4/8	2 2/8	2 2/8	3/8		21 3/8	3/8		
315	Király György	22	3	3	2/8	2/8	28 4/8	4/8		
316	Szabó István	22	3	3	2/8	2/8	28 4/8	4/8		
317	Szalánczi Mihály	11	1 4/8	1 4/8	2/8		14 2/8	2/8		
318	Szücs Ferencz	22	3	3	2/8	2/8	28 4/8	4/8		
319	Fekete István	22	3	3	1/8	3/8	28 4/8	4/8		
320	Burunkai István	22	3	3	1/8	3/8	28 4/8	4/8		
321	Csávási Mihály	22	3	3	2/8	2/8	28 4/8	4/8		
322	Kántor István	66	9	9	3/8	5/8	85	1 4/8		
323	Tóth János	22	3	3	2/8	2/8	28 4/8	4/8		
324	Balázs Ferencz	11	1 4/8	1 4/8	2/8		14 2/8	2/8		
325	Kajári Albert	22	3	3	2/8	2/8	28 4/8	4/8		
326	Martonosi Simon	44	6	6	3/16	13/16	57	1		
327	Paku Mihály	66	9	9	4/8	4/8	85	1 4/8	1	
328	Fodor Ferencz	66	9	9	7/16	9/16	85	1 4/8		
329	Nagy Pál	88	12	12	4/8	4/8	113	2		
330	Katona István	44	6	6	2/8	6/8	57	1		
331	Papós János	44	6	6	2/8	6/8	57	1		
332	Takács Ferencz	44	6	6	2/8	6/8	57	1		
333	Nacsa János	11	1 4/8	1 4/8	2/8		14 2/8	2/8		
334	Lőrincz Pál	11	1 4/8	1 4/8	2/8		14 2/8	2/8		
335	Tézsla István	44	6	6	3/8	5/8	57	1		
336	Tézsla János	44	6	6	5/16	11/16	57	1		
337	Czeplédi Nagy András	88	12	12	7/16	9/16	113	2		
338	Öreg Nagy István	22	3	3	2/8	2/8	28 4/8	4/8		
339	Ifj. Jenei Péter	22	3	3	2/8	2/8	28 4/8	4/8		
340	Csávás György	66	9	9	4/8	4/8	85	1 4/8		
341	Nagy Gergely	44	6	6	2/8	6/8	57	1		
342	Fazekas Jakab	22	3	3	2/8	2/8	28 4/8	4/8		
343	Jáksó Ferencz	22	3	3	1/8	3/8	28 4/8	4/8		
344	Tóth János	22	3	3	5/16	3/16	28 4/8	4/8		
345	Karácsonyi Varga Mihály	66	9	9	1		85	1 4/8		
346	Horváth Menyhért	44	6	6	3/16	13/16	57	1		
347	Papós András	66	9	9	3/8	5/8	85	1 4/8		
348	Mándoki István	22	3	3	5/16	3/16	28 4/8	4/8		
349	Engedi István	44	6	6	2/8	6/8	57	1		
350	Kovács Ferencz	44	6	6	5/16	11/16	57	1		
351	Kis Balázs Mihály	66	9	9	3/8	5/8	85	1 4/8		
352	Balázs János	11	1 4/8	1 4/8	1/8	1/8	14 2/8	2/8		
353	Cseh János	11	1 4/8	1 4/8	2/8		14 2/8	2/8		
354	Lovász Pál	11	1 4/8	1 4/8	2/8		14 2/8	2/8		
355	Balog István	11	1 4/8	1 4/8	4/16		14 2/8	2/8		
356	Ifj. Gerlicze János	11	1 4/8	1 4/8	3/16	1/16	14 2/8	2/8		
357	Kereső Pál	11	1 4/8	1 4/8	2/8		14 2/8	2/8		
358	Tóth János	88	12	12	5/16	11/16	113	2		
359	Brutyó Márton	44	6	6	3/8	5/8	57	1		
360	Fazekas Deme	22	3	3	2/8	2/8	28 4/8	4/8		

Sub numero in mappa	Nomina et Cognomina	Capax Jugerorum					Summa Jugerorum	Quantibus Sessionum		
		Terra Jugurialis	Terra Arvalis in 1 ^{mo} Calcutura	Terra Arvalis in 2 ^{do} Calcutura	Fundus Intravillanus	Adjustacio Fundi Intravillani		Colonicium	Nobilium	Extraserialium
361	Fürge Josef	22	3	3	1/8	3/8	28 4/8	4/8		
362	Horváth István	11	1 4/8	1 4/8	2/8		14 2/8	2/8		
363	Szőke Orosz János	44	6	6	7/16	9/16	57	1		
364	Tamás György	44	6	6	2/8	6/8	57	1		
365	Peszeki István	44	6	6	5/16	11/16	57	1		
366	Szücs Antal	176	24	24	5/16	11/16	225	4		
367	Lendvai Antal	11	1 4/8	1 4/8	2/8		14 2/8	2/8		
368	Fejér István	11	1 4/8	1 4/8	2/8		14 2/8	2/8		
369	Pásztor József	11	1 4/8	1 4/8	3/16	1/16	14 2/8	2/8		
370	Kakuzsi György	11	1 4/8	1 4/8	2/8		14 2/8	2/8		
371	Kovácsis Mihály	22	3	3	2/8	2/8	28 4/8	4/8		
372	Vincze István	11	1 4/8	1 4/8	1/8	1/8	14 2/8	2/8		
373	Oláh Simon	11	1 4/8	1 4/8	3/16	1/16	14 2/8	2/8		
374	Páger Pál	22	3	3	5/16	3/16	28 4/8	4/8		
375	Molnár János	38 4/8	5 2/8	5 2/8			49	7/8		
376	Tiszaháti Nagy István	44	6	6	2/8	6/8	57	1		
377	Pásztor István	44	6	6	2/8	6/8	57	1		
378	Brutyó János	22	3	3	5/16	3/16	28 4/8	4/8		
379	Virág József	22	3	3	5/16	3/16	28 4/8	4/8		
380	Takács Imre	44	6	6	2/8	6/8	57	1		
381	Pósa Mátyás	93 4/8	12 6/8	12 6/8	7/8	1/8	120	2 1/8		
382	Farkas Imre	11	1 4/8	1 4/8	1/8	1/8	14 2/8	2/8		
383	Farkas József	11	1 4/8	1 4/8	1/8	1/8	14 2/8	2/8		
384	Lakatos János	22	3	3	3/16	5/16	28 4/8	4/8		
385	Martonosi József	22	3	3	1/8	3/8	28 4/8	4/8		
386	Martonosi Ferencz	22	3	3	1/8	3/8	28 4/8	4/8		
387	Martonosi József	93 4/8	12 6/8	12 6/8	7/16	9/16	120	2 1/8		
388	Kis István	44	6	6	2/8	6/8	57	1		
389	Dobsa Sándor	33	4 4/8	4 4/8	3/8	3/8	42 6/8	6/8		
390	Bíró Pál	22	3	3	3/16	5/16	28 4/8	4/8		
391	Borsós István	44	6	6	5/16	11/16	57	1		
392	Zámbori András	16 4/8	2 2/8	2 2/8	3/16	3/16	21 3/8	3/8		
393	Goda Ferencz	16 4/8	2 2/8	2 2/8	5/16	1/16	21 3/8	3/8		
394	Brutyó István	22	3	3	2/8	2/8	28 4/8	4/8		
395	Kis János	22	3	3	2/8	2/8	28 4/8	4/8		
396	Czene András	11	1 4/8	1 4/8	2/8		14 2/8	2/8		
397	Börcsök Mihály	93 4/8	12 6/8	12 6/8	4/8	4/8	120	2 1/8		
398	Börcsök György	49 4/8	6 6/8	6 6/8	5/16	11/16	64	1 1/8		
399	Engedi József	132	18	18	6/8	2/8	169	3		
400	Molnár István	88	12	12	5/16	11/16	113	2		
401	Czirok István	88	12	12	7/16	9/16	113	2		
402	Karácsonyi Varga János	49 4/8	6 6/8	6 6/8	7/16	9/16	64	1 1/8		
403	Cseh Mihály	44	6	6	7/16	9/16	57	1		
404	Farkas János	55	7 4/8	7 4/8	5/16	11/16	71	1 2/8		
405	Szabó Pál	33	4 4/8	4 4/8	4/8	2/8	42 6/8	6/8		
406	Kádár György	22	3	3	3/8	1/8	28 4/8	4/8		
407	Martonosi János	22	3	3	4/8		28 4/8	4/8		

Sub numero in mappa	Nomina et Cognomin	Capax Jugerorum					Summa Jugerorum	Quantibus Sessionum		
		Terra Jugurtialis	Terra Arvalis in 1 ^{no} Calcutura	Terra Arvalis in 2 ^{do} Calcutura	Fundus Intravillanus	Adjustacio Fundi Intravillani		Colonicarium	Nobilitium	Extraserialium
408	Kocsis György	44	6	6	5/16	11/16	57	1		
409	Imre Ferencz	93 4/8	12 6/8	12 6/8	2/8	6/8	120	2 1/8		
410	Kocsis Gergely	44	6	6	2/8	6/8	57	1		
411	Somodi Pál	22	3	3	1/8	3/8	28 4/8	4/8		
412	Somodi István	82 4/8	11 2/8	11 2/8	2/8	6/8	106	1 7/8		
413	Kocsis Sámuel	33	4 4/8	4 4/8	3/16	9/16	42 6/8	6/8		
414	Báló István	33	4 4/8	4 4/8	1/8	5/8	42 6/8	6/8		
415	Báló Mihály	88	12	12	1		113	2		
416	Báló András	41	7 4/8	7 4/8	2/8	6/8	57	1		
417	Szücs Ferencz	22	3	3	2/8	2/8	28 4/8	4/8		
418	Szücs József	11	1 4/8	1 4/8	2/8		14 2/8	2/8		
419	Nacsa Ferencz	66	9	9	11/16	5/16	85	1 4/8		
420	Nacsa András	132	18	18	2/8	6/8	169	3		
421	Szőke Ferencz	44	6	6	7/16	9/16	57	1		
422	Rác Mihály	22	3	3	5/16	11/16	28 4/8	4/8		
423	Igaz István	137 4/8	18 6/8	18 6/8	15/16	1/16	176	3 1/8		
424	Jó Ferencz	176	24	24	4/8	4/8	225	4		
425	Jó István	176	24	24	1		225	4		
426	Varga József	132	18	18	13/16	3/16	169	3		
427	Liszikai Ferencz	44	6	6	2/8	6/8	57	1		
428	Vajda János	88	12	12	11/16	5/16	113	2		
429	Vajda Ferencz	44	6	6	1		57	1		
430	Vincze János	88	12	12	3/8	5/8	113	2		
431	Tézsla Mihály	22	3	3	4/8		28 4/8	4/8		
432	Pósa György	22	3	3	3/8	1/8	28 4/8	4/8		
433	Sárkány Ferencz	44	6	6	2/8	6/8	57	1		
434	Kis János	33	4 4/8	4 4/8	1/8	5/8	42 6/8	6/8		
435	Szabó Mihály	22	3	3	2/8	2/8	28 4/8	4/8		
42	Nacsa Pál	16 4/8	2 2/8	2 2/8	2/8	1/8	21 3/8	3/8		
436	Gulyás János	16 4/8	2 2/8	2 2/8	1/16	5/16	21 3/8	3/8		
437	Daróczi János	33	4 4/8	4 4/8	5/16	7/16	42 6/8	6/8		
438	Kis Ferencz	49 4/8	6 6/8	6 6/8	3/8	5/8	64	1 1/8		
439	Kis Pál	88	12	12	5/16	11/16	113	2		
440	Ménesi János	132	18	18	1		169	3		
441	Turi István	66	9	9	2/8	6/8	85	1 4/8		
442	Péli János	44	6	6	3/16	13/16	57	1		
443	Rédai Ferencz	33	4 4/8	4 4/8	1/8	5/8	42 6/8	6/8		
444	Pongrácz János	33	4 4/8	4 4/8	1/8	5/8	42 6/8	6/8		
445	Szirbik János	27 4/8	3 6/8	3 6/8	5/16	5/16	35 5/8	5/8		
446	Sánta György	38 4/8	5 2/8	5 2/8	5/16	9/16	49 7/8	7/8		
447	Kakulya István	88	12	12	11/16	5/16	113	2		
448	Vajda Gáspár	44	6	6	2/8	6/8	57	1		
449	Oláh János	22	3	3	5/16	3/16	28 4/8	4/8		
450	Kurai István	22	3	3	3/8	1/8	28 4/8	4/8		
451	Galgóczi János	16 4/8	2 2/8	2 2/8	3/8		21 3/8	3/8		
452	Kis Pál	33	4 4/8	4 4/8			42	6/8		
453	Péror István	22	3	3	1/8	3/8	28 4/8	4/8		
454	Paksi János	22	3	3	1/8	3/8	28 4/8	4/8		
455	Nagy Ferencz	88	12	12	5/16	11/16	113	2		

Sub Numero in mappa	Nomina et Cognomina	Capax Jugerorum					Summa Jugerorum	Quantibus Sessionum		
		Terra Jugurialis	Terra Arvalis in 1 ^{mo} Calcutura	Terra Arvalis in 2 ^{do} Calcutura	Fundus Intravillanus	Adjustacio Fundi Intravillani		Colonialium	Nobilium	Extraserialium
456	Ifj. Jó János	176	24	24	9/16	7/16	225	4		
457	Szabó András	104 4/8	14 2/8	14 2/8	9/16	7/16	134	2 3/8		
458	Öreg Jó János	176	24	24	9/16	7/16	225	4		
459	Igaz Benedek	143	19 4/8	19 4/8	1		183	3 2/8		
460	Igaz Pál	110	15	15	1		141	2 4/8		
461	B. Nagy Ferencz	76	11	11	2/8	6/8	99	1 6/8		
462	Bálint Nagy István	22	3	3			28	4/8		
463	Petro András	22	3	3	2/8	2/8	28 4/8	4/8		
464	Tóth András	44	6	6	3/8	5/8	57	1		
465	Sárközi István	11	1 4/8	1 4/8	1/8	1/8	14 2/8	2/8		
466	Nagy Sámuel	11	1 4/8	1 4/8	2/8		14 2/8	2/8		
467	Panyor György	22	3	3	1/8	3/8	28 4/8	4/8		
468	Szalárdi János	22	3	3	2/8	2/8	28 4/8	4/8		
469	Tóth János	88	12	12	1		113	2		
470	Varga György	44	6	6	2/8	6/8	57	1		
471	Dobsa István	110	15	15	13/16	3/16	141	2 4/8		
472	Jó Ferencz	88	12	12	9/16	7/16	113	2		
473	Ferenczi János	44	6	6	9/16	7/16	57	1		
474	Polgár Péter	33	4 4/8	4 4/8	2/8	4/8	42 6/8	6/8		
475	Kádár János	33	4 4/8	4 4/8	4/8	2/8	42 6/8	6/8		
476	Resda János	11	1 4/8	1 4/8	2/8		14 2/8	2/8		
477	Szabó Márton	11	1 4/8	1 4/8	2/8		14 2/8	2/8		
478	Ifj. Márton István	11	1 4/8	1 4/8	3/16	1/16	14 2/8	2/8		
479	Szilágyi Ferencz	11	1 4/8	1 4/8	2/8		14 2/8	2/8		
480	Márton Ferencz	11	1 4/8	1 4/8	3/16	1/16	14 2/8	2/8		
481	Öreg Szél János	22	3	3	1/8	3/8	28 4/8	4/8		
482	Ifj. Szél János	22	3	3	1/8	3/8	28 4/8	4/8		
483	Hős Gergely	16 4/8	2 2/8	2 2/8	3/8		21 3/8	3/8		
484	Szani András	11	1 4/8	1 4/8			14	2/8		
484	Veres István	27 4/8	3 6/8	3 6/8	5/16	5/16	35 5/8	5/8		
485	Szepesi Márton	22	3	3	2/8	2/8	28 4/8	4/8		
486	Fazekas Ferencz	22	3	3	2/8	2/8	28 4/8	4/8		
487	Simon László	33	4 4/8	4 4/8	2/8	4/8	42 6/8	6/8		
488	P. Nagy István	22	3	3	2/8	2/8	28 4/8	4/8		
489	Dávid Mihály	44	6	6	4/8	4/8	57	1		
490	Oláh Mihály	88	12	12	5/16	11/16	113	2		
491	Gerlicze András	132	18	18	3/8	5/8	169	3		
492	Kis György	132	18	18	13/16	3/16	169	3		
493	Varga Pál	22	3	3	2/8	2/8	28 4/8	4/8		
494	Pocsi János	22	3	3	3/16	5/16	28 4/8	4/8		
495	Rác György	22	3	3	3/16	5/16	28 4/8	4/8		
496	Rác Ferencz	11	1 4/8	1 4/8	3/16	1/16	14 2/8	2/8		
497	Rác István	11	1 4/8	1 4/8	3/16	1/16	14 2/8	2/8		
498	Csala Mihály	44	6	6	5/16	11/16	57	1		
499	Nagy György	22	3	3	2/8	2/8	28 4/8	4/8		
500	Csatári András	22	3	3	2/8	2/8	28 4/8	4/8		
501	Diós János	22	3	3	1/8	3/8	28 4/8	4/8		
502	Tóth Mihály	22	3	3	3/16	5/16	28 4/8	4/8		

Sub Numero in mappa	Nomina et Cognomina	Capax Jugerorum					Summa Jugerorum	Quantibus Sessionum		
		Terra Jugurialis	Terra Arvalis in 1 ^{mo} Calcutura	Terra Arvalis in 2 ^{do} Calcutura	Fundus Intravillanus	Adjustacio Fundi Intravillani		Colonialium	Nobilium	Extraserialium
503	Kovács István	22	3	3	3/16	5/16	28 4/8	4/8		
504	Molnár János	22	3	3	8/16		28 4/8	4/8		
505	Forró János	44	6	6			56	1		
506	Márton István	55	7 4/8	7 4/8	5/16	11/16	71	1 2/8		
507	Kerekes István	44	6	6	2/8	6/8	57	1		
508	Láda István	22	3	3	2/8	2/8	28 4/8	4/8		
509	Pap Ferencz	22	3	3	2/8	2/8	28 4/8	4/8		
510	Lakatos István	22	3	3	3/8	1/8	28 4/8	4/8		
511	Németh Josef	22	3	3	4/8		28 4/8	4/8		
512	Molnár Gergely	44	6	6	2/8	6/8	57	1		
513	Sirokmány András	22	3	3	4/8		28 4/8	4/8		
514	Fekete Mihály	33	4 4/8	4 4/8	3/8	3/8	42 6/8	6/8		
515	Polgár István	27 4/8	3 6/8	3 6/8	3/16	7/16	35 5/8	5/8		
516	Szántó István	44	6	6	5/16	11/16	57	1		
517	Láda Gergely	11	1 4/8	1 4/8	3/16	1/16	14 2/8	2/8		
518	Ács Mihály	11	1 4/8	1 4/8	2/8		14 2/8	2/8		
519	Kovács János	22	3	3	5/16	3/16	28 4/8	4/8		
520	Kovács György	44	6	6	9/16	7/16	57	1		
521	Bódi Mihály	11	1 4/8	1 4/8	2/8		14 2/8	2/8		
522	Fodor András	11	1 4/8	1 4/8	2/8		14 2/8	2/8		
523	Varga István	44	6	6	2/8	6/8	57	1		
524	Horváth György	110	15	15	5/16	11/16	141	2 4/8		
525	Szabó András	132	18	18	6/8	2/8	169	3		
526	Horváth Mátyás	22	3	3	4/8		28 4/8	4/8		
527	Báló János	22	3	3	3/16	5/16	28 4/8	4/8		
528	Kocsis Mihály	33	4 4/8	4 4/8	2/8	4/8	42 6/8	6/8		
529	Koczka Josef	22	3	3	4/8		28 4/8	4/8		
530	Fekete János	22	3	3	3/16	5/16	28 4/8	4/8		
531	Juhász Polgár István	44	6	6	5/16	11/16	57	1		
532	Márton István	44	6	6	2/8	6/8	57	1		
533	Csepregi János	33	4 4/8	4 4/8	3/8	3/8	42 6/8	6/8		
534	Kocsis Pál	33	4 4/8	4 4/8	3/16	9/16	42 6/8	6/8		
535	Erdődi János	33	4 4/8	4 4/8	3/16	9/16	42 6/8	6/8		
536	Szücs Ferencz	11	1 4/8	1 4/8	1/8	1/8	14 2/8	2/8		
537	Imre György	11	1 4/8	1 4/8	1/8	1/8	14 2/8	2/8		
538	Nadobán Simon	11	1 4/8	1 4/8	2/8		14 2/8	2/8		
539	Gyulai Mihály	11	1 4/8	1 4/8	2/8		14 2/8	2/8		
540	Gyulai János	22	3	3	2/8	2/8	28 4/8	4/8		
541	Darvasi János	22	3	3	7/16	1/16	28 4/8	4/8		
542	Madarász Ferencz	33	4 4/8	4 4/8	5/16	7/16	42 6/8	6/8		
543	Gulyás Mihály	22	3	3	5/16	3/16	28 4/8	4/8		
544	Felyér Illés	22	3	3	5/16	3/16	28 4/8	4/8		
545	Kovács György	33	4 4/8	4 4/8	3/8	3/8	42 6/8	6/8		
546	Kovács Márton	44	6	6	5/8	3/8	57	1		
547	B. Szücs Mihály	88	12	12	5/8	3/8	113	2		
548	Varga György	55	7 4/8	7 4/8	2/8	6/8	71	1 2/8		
549	Tóth Mihály	33	4 4/8	4 4/8	7/16	5/16	42 6/8	6/8		
550	Nagy Ferencz	11	1 4/8	1 4/8	2/8		14 2/8	2/8		

Sub Numero in mappa	Nomina et Cognomina	Capax Jugerorum					Summa Jugerorum	Quantibus Sessionum		
		Terra Jugurialis	Terra Arvalis in 1 ^{mo} Calcutura	Terra Arvalis in 2 ^{do} Calcutura	Fundus Intravillanus	Adjustacio Fundi Intravillani		Coloniacium	Nobilium	Extraserialium
551	Galamb Pál	11	1 4/8	1 4/8	1/8	1/8	14 2/8	2/8		
552	Gréczy Péter	11	1 4/8	1 4/8	2/8		14 2/8	2/8		
553	Török Sámuel	44	6	6	2/8	6/8	57	1		
554	Varga Jakab	27 4/8	3 6/8	3 6/8	5/16	5/16	35 5/8	5/8		
555	Nacsa Mihály	99	13 4/8	13 4/8	7/8	1/8	127	2 2/8		
556	Nacsa Ferencz	55	7 4/8	7 4/8	5/16	11/16	71	1 2/8		
557	Lévai Mihály	33	4 4/8	4 4/8	2/8	4/8	42 6/8	6/8		
558	Dégi György	33	4 4/8	4 4/8	2/8	4/8	42 6/8	6/8		
559	Tamás János	66	9	9	3/8	5/8	85	1 4/8		
560	Tamás István	44	6	6	5/16	11/16	57	1		
561	Kristó János	22	3	3	3/16	5/16	28 4/8	4/8		
562	Kristó Ferencz	22	3	3	2/16	6/16	28 4/8	4/8		
563	Kristó Mihály	88	12	12	7/16	9/16	113	2		
564	Gera István	110	15	15	2/8	6/8	141	2 4/8		
565	Dékány István	22	3	3	4/8		28 4/8	4/8		
566	Banyó György	11	1 4/8	1 4/8	2/8		14 2/8	2/8		
567	Szőnyi István	11	1 4/8	1 4/8	2/8		14 2/8	2/8		
568	Kis János	11	1 4/8	1 4/8	2/8		14 2/8	2/8		
569	Ifj. Jó Mihály	22	3	3	1/8	3/8	28 4/8	4/8		
570	Bakó Mihály	66	9	9	3/8	5/8	85	1 4/8		
571	Döme Mihály	11	1 4/8	1 4/8	2/8		14 2/8	2/8		
572	Székely János	11	1 4/8	1 4/8	3/16	1/16	14 2/8	2/8		
573	Szalai István	33	4 4/8	4 4/8	5/16	7/16	42 6/8	6/8		
574	Sajtos Mihály	33	4 4/8	4 4/8			42	6/8		
575	Kádasi János	11	1 4/8	1 4/8	2/8		14 2/8	2/8		
576	Barna Mihály	11	1 4/8	1 4/8			14	2/8		
577	Szabó Mihály	132	18	18	7/8	1/8	169	3		
578	Gera Mihály	33	4 4/8	4 4/8	2/8	4/8	42 6/8	6/8		
579	Sipos Ferencz	88	12	12	2/8	6/8	113	2		
580	Varga István	44	6	6	4/8	4/8	57	1		
581	Varga János	88	12	12	7/16	9/16	113	2		
582	Gera János	88	12	12	2/8	6/8	113	2		
583	Gera Ferencz	33	4 4/8	4 4/8	5/16	7/16	42 6/8	6/8		
584	Varga Ferencz	115 4/8	15 6/8	15 6/8	4/8	4/8	148	2 5/8		
585	K. Szabó Mihály	66	9	9	3/8	5/8	85	1 4/8		
586	Kádár Ferencz	66	9	9	2/8	6/8	85	1 4/8		
587	Orosz Péter	22	3	3	4/8		28 4/8	4/8		
588	Kollár András	11	1 4/8	1 4/8	2/8		14 2/8	2/8		
589	Kelemen János	11	1 4/8	1 4/8	1/8	1/8	14 2/8	2/8		
590	Özvegy Felyér Jánosné	33	4 4/8	4 4/8	3/8	3/8	42 6/8	6/8		
591	Mágori András	11	1 4/8	1 4/8	3/16	1/16	14 2/8	2/8		
592	Polyák János	11	1 4/8	1 4/8	2/8		14 2/8	2/8		
593	Vig János	11	1 4/8	1 4/8	2/8		14 2/8	2/8		
594	Hajdu Mihály	22	3	3	2/8	2/8	28 4/8	4/8		
595	Mándoki József	44	6	6	2/8	6/8	57	1		
596	Szilágyi Mihály	33	4 4/8	4 4/8	7/16	5/16	42 6/8	6/8		
597	Szabó János	66	9	9	2/8	6/8	85	1 4/8		
598	Szabó Ferencz	66	9	9	2/8	6/8	85	1 4/8		

Sub Numero in mappa	Nomina et Cognomina	Capax Jugerorum					Summa Jugerorum	Quantibus Sessionum		
		Terra Jugurialis	Terra Arvalis in 1 ^{mo} Calcatura	Terra Arvalis in 2 ^{do} Calcatura	Fundus Intravillanus	Adjustacio Fundi Intravillani		Colonicarium	Nobilium	Extraserialium
599	Varga Mihály	22	3	3	2/8	2/8	28 4/8	4/8		
600	Juhász István	11	1 4/8	1 4/8	2/8		14 2/8	2/8		
601	Verba Mihály	11	1 4/8	1 4/8	2/8		14 2/8	2/8		
602	Varró József	11	1 4/8	1 4/8	2/8		14 2/8	2/8		
603	Gyaponi István	22	3	3	7/16	1/16	28 4/8	4/8		
604	Ifj. H. Kovács Mihály	44	6	6	5/16	11/16	57	1		
605	Jó Mihály	66	9	9	5/8	3/8	85	1 4/8		
606	Jó János	66	9	9	5/16	11/16	85	1 4/8		
607	Jó Sámuel	110	15	15	4/8	4/8	141	2 4/8		
608	Kis Ferencz	44	6	6	4/8	4/8	57	1		
609	Hajdu János	22	3	3	4/8		28 4/8	4/8		
610	Hajdu György	11	1 4/8	1 4/8	2/8		14 2/8	2/8		
611	Szalai István	33	4 4/8	4 4/8	5/16	7/16	42 6/8	6/8		
612	Imre Mihály	11	1 4/8	1 4/8	1/8	1/8	14 2/8	2/8		
613	Gesztesi Mihály	27 4/8	3 6/8	3 6/8	5/16	5/16	35 5/8	5/8		
614	Ifj. Halász János	44	6	6	5/16	11/16	57	1		
615	Kovács Ferencz	44	6	6	3/8	5/8	57	1		
616	Kádár Josef	22	3	3	4/8		28 4/8	4/8		
617	Kádár Dániel	66	9	9	3/8	5/8	85	1 4/8		
618	N. Karácsonyi Gergely	99	13 4/8	13 4/8	1		127		2 2/8	
619	Dani Ignác	22	3	3	2/8	2/8	28 4/8	4/8		
620	Pap János	22	3	3			28	4/8		
621	Tóth Josef	22	3	3	3/8	1/8	28 4/8	4/8		
622	Börcsök Dávid	33	4 4/8	4 4/8	5/16	7/16	42 6/8	6/8		
623	Csindó György	44	6	6	3/16	13/16	57	1		
624	Demeter Mihály	11	1 4/8	1 4/8	1/8	1/8	14 2/8	2/8		
625	Molnár István	33	4 4/8	4 4/8	1/8	5/8	42 6/8	6/8		
626	N. Hegyesi Ferencz	128	20	20	4/8	4/8	169		3	
627	Csapó Ferencz	11	1 4/8	1 4/8	2/8		14 2/8	2/8		
628	Hallai Gergely	22	3	3	5/16	3/16	28 4/8	4/8		
629	Özv. Toth Mihályné	55	7 4/8	7 4/8	4/8	4/8	71	1 2/8		
630	Samu János	22	3	3	3/16	5/16	28 4/8	4/8		
631	Csorba Mihály	49 4/8	6 6/8	6 6/8	4/8	4/8	64	1 1/8		
632	Fürge János	44	6	6	9/16	7/16	57	1		
633	Tóth Márton	22	3	3	3/16	5/16	28 4/8	4/8		
634	Molnár Ferencz	22	3	3	3/16	5/16	28 4/8	4/8		
635	Fürge Ferencz	22	3	3	4/8		28 4/8	4/8		
636	Kis János	11	1 4/8	1 4/8	2/8		14 2/8	2/8		
637	Jani János	22	3	3	1/8	3/8	28 4/8	4/8		
638	Megyesi Nagy János	22	3	3	4/8		28 4/8	4/8		
639	Gránási Ferencz	16 4/8	2 2/8	2 2/8	3/8		21 3/8	3/8		
640	Petró István	33	4 4/8	4 4/8	6/8		42 6/8	6/8		
641	Komáromi János	22	3	3	5/16	3/16	28 4/8	4/8		
642	Asztalos János	22	3	3	3/8	1/8	28 4/8	4/8		

Sub Numero in mappa	Nomina et Cognomina	Capax Jugerorum					Summa Jugerorum	Quantibus Sessionum		
		Terra Jugurialis	Terra Arvalis in 1 ^{mo} Calcatura	Terra Arvalis in 2 ^{do} Calcatura	Fundus Intravillanus	Adjustacio Fundi Intravillani		Colonialium	Nobilium	Extraserialium
643	Kanász Szabó István	44	6	6			56	1		
644	Resda Toth Mihály	11	1 4/8	1 4/8	2/8		14 2/8	2/8		
645	Toth Péter	11	1 4/8	1 4/8	2/8		14 2/8	2/8		
646	Toth Gergely	11	1 4/8	1 4/8	2/8		14 2/8	2/8		
647	Toth István	11	1 4/8	1 4/8	3/16	1/16	14 2/8	2/8		
648	Toth János	11	1 4/8	1 4/8	2/8		14 2/8	2/8		
649	Körösi Péterné Szabó Jámbor Ferencz	33	4 4/8	4 4/8	11/16	1/16	42 6/8	6/8		
650		38 4/8	5 2/8	5 2/8	7/16	7/16	49 7/8	7/8		
651	Német Mihály	66	9	9	7/16	9/16	85	1 4/8		
652	Német István	33	4 4/8	4 4/8	7/16	5/16	42 6/8	6/8		
653	Hamvai Kovács Mihály	88	12	12	5/16	11/16	113	2		
654	Hamvai Kovács István	22	3	3			28	4/8		
655	Jámbor Gergely	11	1 4/8	1 4/8	4/16		14 2/8	2/8		
656	Jámbor Péter	11	1 4/8	1 4/8	4/16		14 2/8	2/8		

Inquilini Domiciliati

Capatitas Fundi Intervillani Metretatum Posoniensium

(657) Spacszó János	4/8
(658) Csala Ferencz	4/8
(659) Faragó Mihály	4/8
(660) Özvegy Csankiné	3/8
(661) Kovács János	7/8
(662) Ács István	2/8
(663) Orbán István	2/8
(664) Dani Antal	7/8
(665) Dani Péter	4/8
(666) Tóth Mihály	6/8
(667) Rab András	4/8
(668) Kopiás Mihály	3/8
(669) Voda János	2/8
(670) Turgonyi Szabó István	2/8
(671) Somodi György	2/8
(672) Füleki István	6/8
(673) Almási János	5/8
(674) Olasz István	6/8
(675) Murka Josef	1/8

Capatitas Fundi Intervillani
Metretatum Posoniensium

(676) Virág Péter	3/8
(677) Ifj. Zombori András	3/8
(678) Olasz István	3/8
(679) Füleki János	2/8
(680) Özvegy Busa Jánosné	4/8
(681) Bendik Antal	2/8
(682) Kocsis István	2/8
(683) Topár András	2/8
(684) Zsoldos Josefné	3/8
(685) Vidács Márton	5/8
(686) Horváth István	5/8
(687) Trotya János	1/8
(688) Bozsogi János	7/8
(689) Trotya István	1/8
(690) Csomor Jánosné	3/8
(691) Kurucz András	7/8
(692) Dégi Ferencz	1/8
(693) Lőrincz Ferencz	5/8
(694) Kis Antal	3/8
(695) Topár Ferencz	3/8
(696) Oláh János	2/8
(697) Katona János	5/8
(698) Buvár János	2/8
(699) Lőrincz István	5/8
(700) Szakács András	1
(701) Gerlicze Ferencz	2/8
(702) Kis István	2/8
(703) Magyar Mihály	6/8
(704) Herczeg Ferencz	2/8
(705) Kertész Mihály	1 4/8
(706) Horváth András	5/8
(707) Király István	2 3/8
(708) Toth Mihály	1
(709) Hegedús Márton	5/8
(710) Virág János	5/8
(711) Kurai János	3/8
(712) Konti Mihály	4/8
(713) Kis András István	6/8
(714) Egri Mihály	4/8
(715) Gerlicze Pál	2/8
(716) Binecz Döme	4/8
(717) Boros Ferencz	1/8
(718) Váradi Mihály	3/8
(719) Toth Maris	2/8
(720) Urbán János	7/8
(721) Szász István	4/8

Capatitas Fundi Intervillani
Metretatum Posoniensium

(722) Toth András	3/8
(723) Turai Pál	2/8
(724) Pásztor Jakab	3/8
(725) Börcsök János	3/8
(726) Herlik Márton	4/8
(727) Árva György	3/8
(728) Katkó Ferencz	3/8
(729) Füstös Mihály	2/8
(730) Nagy Jakab	7/8
(731) Rikács Pál	2/8
(732) Özvegy Balog Mihályné	2/8
(733) Szánai János	2/8
(734) Ifj. Péli Gergely	2/8
(735) Ifj. Nagy János	2/8
(736) Rác Máttyás	2/8
(737) Toth Ferencz	3/8
(738) Rikács János	2/8
(739) Vajdovics János	2/8
(740) Árkus Mihály	2/8
(741) Varga Lőrincz	2/8
(742) Gyenge Mihály	2/8
(743) Faragó Josefne	3/8
(744) Kis György	2/8
(745) Horváth István	3/8
(746) Német György	4/8
(747) Szücs János	3/8
(748) Váci Kis István	3/8
(749) Lipták János	6/8
(750) Posa Ferencz	5/8
(751) Német Ferencz	2/8
(752) Szabo Mihály	6/8
(753) Toth István	7/8
(754) Köblös János	2/8
(755) Szücs István	4/8
(756) Kovács András	4/8
(757) Resda János	6/8
(758) Ródlí Josef	3/8
(759) Fodor Ferencz	7/8
(760) Simoni Ferencz	1/8
(761) Tarnai János	1/8
(762) Bötcsföldi Josef	4/8
(763) Rosnyai Pál	4/8
(764) Szatmári János	4/8
(765) Görbe István	6/8
(766) Asztalos Mihály	4/8
(767) Sipos Mihály	4/8
(768) Ladányi Josef	3/8

Capatitas Fundi Intervillani
Metretatum Poseniensium

(769) Hável János	3/8
(770) Szatmári István	2/8
(771) Toth István	4/8
(772) Fodor Péter	4/8
(773) Borbás Josef	3/8
(774) Szentpéteri János	4/8
(775) Szani János	1/8
(776) Szegedi Kis István	3/8
(777) Szent Györgyi Bemiamin	3/8
(778) György Kovácsné	3/8
(779) Horváth Mihály	7/8
(780) Hamvai Andrásné	3/8
(781) Köműves Josef	6/8
(782) Molnár János	2/8
(783) Kainer Ferencz	3/8
(784) Füsser János	3/8
(785) Kis István	4/8
(786) Király Josef	4/8
(787) Darida Lukács	3/8
(788) Szabó György	4/8
(789) Kis Péter	4/8
(790) Dohányos Mihály	3/8
(791) Garai János	3/8
(792) Balogi Péter	3/8
(793) Sebők István	2/8
(794) Fekete János	5/8
(795) Nagy Sándor	1
(796) Kovács János	1 2/8
(797) Fitos István	1 6/8
(798) Ifj. Nagy Istvánné	3/8
(799) Siket István	2/8
(800) Gyüge Mihály	1/8
(801) Balás János	3/8
(802) Vámos Györgyné	3/8
(803) Rainprek György	3/8
(804) Fekete István	1/8
(805) Vad József	2/8
(806) Imre Ferencz	2/8
(807) Légrádi Sámuel	2/8
(808) Pap János	3/8
(809) Postós György	3/8
(810) Szabó Mihályné	3/8
(811) Szilágyi István	1/8
(812) Patkos Jánosné	3/8
(813) Mogyorósi András	2/8
(814) Szöllösi Ferencz	2/8
(815) Dobsa András	2/8

Capatitas Fundi Intervillani
Metretatum Posoniensium

(816) Öreg Fekete János	1/8
(817) Szabó István	3/8
(818) Siket Ferencz	1/8
(819) Marjai János	5/8
(820) Lőrincz Andrásné	5/8
(821) Oláh János	2/8
(822) Kardos Péter	2/8
(823) Öreg Nagy István	4/5
(824) Megyesi János	5/8
(825) Nagy János	3/8
(826) Erdélyi András	3/8
(827) Veres Fereczné	7/8
(828) Simon István	2/8
(829) Pesti István	6/8
(830) Ináncsi Josef	5/8
(831) Özvegy Jaikné	2/8
(832) Szilágyi János	2/8
(833) Stebákner Mátyás	3/8
(834) Kárász Josef	3/8
(835) Csorba Ferencz	3/8
(836) Misuraj János	2/8
(837) Szentmiklósi Mihály	2/8
(838) Nagy János	1/8
(839) Kása Mihály	2/8
(840) Tarka István	1 2/8
(841) Lábodi István	2/8
(842) Bója Josef	2/8
(843) Pápai Kis András	2/8
(844) Kutasi Gáspár	7/8
(845) Demeter János	7/8
(846) Csuma István	2/8
(847) Gréczi István	2/8
(848) Fodor András	3/8
(849) Lengyel János	3/8
(850) Nagy János	2/8
(851) Györi István	4/8
(852) Marjai Mihály	2/8
(853) Molnár János	4/8
(854) Elek Josef	5/8
(855) Baranyi István	1 2/8
(856) Szél István	1 2/8
(857) Boros István	1
(858) Szakács Ferencz	7/8
(859) Molnár Ferencz	1 1/8
(860) Gönczi András	2 6/8
(861) Horváth Ferencz	1 2/8
(862) Szalárdi György	1

Capatitas Fundi Intervillani
Metretatum Poseniensium

(863) Jáksó György	5/8
(864) Szél Ferencz	1
(865) Jáksó János	1/8
(866) Pivoda István	1/8
(867) Baksa András	4/8
(868) Kovács Banyó János	3/8
(869) Szénási Pál	4/8
(870) Bede László	4/8
(871) Nagy Pál	2/8
(872) Kis Mihály	5/8
(873) Polyák Andrásné	4/8
(874) Boros András	7/8
(875) Nagy András	4/8
(876) Szabó Márton	4/8
(877) Rác Márton	1/8
(878) Alföldi György	4/8
(879) Kádár János	7/8
(880) Erdélyi István	4/8
(881) Ifj. Kádár János	4/8
(882) Losonczy János	5/8
(883) Fazekas Mihály	1
(884) Szakács Márton	4/8
(885) Beniam Ferencz	2/8
(886) Kovács János	1/8
(887) Szabó Mihály	7/8
(888) Rác Péter	3/8
(889) Fekete István	2/8
(890) Nagy János	4/8
(891) Vári Mihály	3/8
(892) Vígh György	5/8
(893) Gozon István	2/8
(894) Vígh István	1
(895) Moses Varga	2/8
(896) Szirbik János	3/8
(897) Szabó Ferencz	2/8
(898) Szani Jánosné	5/8
(899) Barabás János	3/8
(900) Barta István	1/8
(901) Cseh István	1 2/8
(902) Molnár János	1 3/8
(903) Szőlösi János	5/8
(904) Varga István	1
(905) Öreg Jenei Péter	7/8
(906) Gulyás Szabó János	6/8
(907) Szabó István	1/8
(908) Csala Mihályné	5/8
(909) Bódi Ferencz	5/8

Capatitas Fundi Intervillani
Metretatum Posoniensium

(910) Bódi János	4/8
(911) Halasi István	3/8
(912) Pap János	2/8
(913) Barta István	5/8
(914) Kristoph Viller	3/8
(915) Csala István	3/8
(916) Ádám Stern	3/8
(917) Hellebrond Péter	6/8
(918) Görög János	3/8
(919) Ádám Bóth	7/8
(920) Hellebrond András	1 2/8
(921) Turfirt Józsefné	1 1/8
(922) Felberpauer Stephan	4/8
(923) Oláh Perke	1/8
(924) Görög János leánya	4/8
(925) Hájas István	5/8
(926) Csillag Mihályné	4/8
(927) Györi Ferencz	3/8
(928) Bihari Ferencz	3/8
(929) Földi János	2/8
(930) Kovács Péter	2/8
(931) Zombori Varga	4/8
(932) Balla Péter	2/8
(933) Görbe János	1/8
(934) Benke Györgyné	4/8
(935) Szücs Ferencz	4/8
(936) Kardos László	3/8
(937) Koczka István	4/8
(938) Sánta Kracson	4/8
(939) Damján Ferencz	4/8
(940) Moldován János	4/8
(941) Fekete István	5/8
(942) Csohmei István	5/8
(943) Vig István	5/8
(944) Molnár Gergely	4/8
(945) Bimecz Ferencz	3/8
(946) Szabó István	4/8
(947) Könye János	4/8
(948) Földi János	1/8
(949) Úrge Ferencz	1/8
(950) Vadász István	2/8
(951) Asztalos Samu	3/8
(952) Kazi Mihály	2/8
(953) Lakos Györgyné	3/8
(954) Szoboszlai János	3/8
(955) Porozi István	2/8
(956) Juhász Mihály	2/8

Capatitas Fundi Intervillani
Metretatum Posoniensium

(957) Tatár János	3/8
(958) Radás Szabó János	2/8
(959) Bátskai János	2/8
(960) Csávási András	3/8
(961) Burján Pál	3/8
(962) Szilvási Mihály	2/8
(963) Fehér Dömötör	2/8
(964) Hegedűs János	2/8
(965) Bikó Josef	3/8
(966) Balás Ferencz	2/8
(967) Szalai Imre	2/8
(968) Gávai András	5/8
(969) Kis Ferencz	5/8
(970) Hendlaim György	3/8
(971) Kurucz János	3/8
(972) Árva Miklós	4/8
(973) Paku Péter	4/8
(974) Nagy Péter	3/8
(975) Pap Mihály	7/8
(976) Tresmiczer Ignác	3/8
(977) Csikos Mihály	1 2/8
(978) Turfirt Mihály	1 2/8
(979) Kádár Sámuel	2/8
(980) Almási János	1/8
(981) Szokola Josef	6/8
(982) Pap Simon	4/8
(983) Boros Mihály	7/8
(984) Pap László	1
(985) Bökönyi István	1 1/8
(986) Oláh Kracsun	1/8
(987) Juhász András	5/8
(988) Bujdóso András	1
(989) Babáj Döme	6/8
(990) Pap Sára	2/8
(991) Juhász Kozma	2/8
(992) Lengyel Mátyás	6/8
(993) László János	1/8
(994) Várad Kracsun	1 7/8
(995) Özvegy Kis Jánosné	7/8
(996) Csatári Mihály	7/8
(997) Czifra Tódor	4/8
(998) Barna András	5/8
(999) Taligás Ignác	4/8
(1000) Barna Péter	4/8
(1001) Kis Mihály	3/8
(1002) Hajdu István	2/8

Capatitas Fundi Intervillani
Metretatum Posoniensium

(1003) Bodó János	4/8
(1004) Diós Mihály	2/8
(1005) Toth András	2/8
(1006) Balog Péter	2/8
(1007) Batka György	2/8
(1008) Forrai János	2/8
(1009) Paczali János	2/8
(1010) Ádám György	7/8
(1011) Zubreczki János	2/8
(1012) Sipos István	5/8
(1013) Orosz Illés	7/8
(1014) Pallagi György	6/8
(1015) Fazekas Samu	1
(1016) Palis Péter	5/8
(1017) László Péter	4/8
(1018) Kovács Ignác	2/8
(1019) Munczul János	2/8
(1020) Juhász Gábor	1 7/8
(1021) Villás István	1 2/8
(1022) Szabó János	7/8
(1023) Szösz Sándor	7/8
(1024) Szösz Simon	5/8
(1025) Sipos János	4/8
(1026) Szentesi Tódor	1
(1027) Dömötör János	1
(1028) Földesi János	1/8
(1029) Diószegi János	2/8
(1030) Sárközi Márton	1/8
(1031) Gyenes Miklós	3/8
(1032) Szilágyi István	1/8
(1033) Füstös István	2/8
(1034) Bereczki Sámuel	1
(1035) Balog Péter	1
(1036) Bata Mihály	1 2/8
(1037) Váradi Mihály	1 5/8
(1038) Lakatos György	1 6/8
(1039) Kis István	4/8
(1040) Lakatos János	2/8
(1041) Balás Mihály	1
(1042) Balog Péter	1 2/8
(1043) Juhász Mihály	1 3/8
(1044) Szöllösi Mihály	1 5/8
(1045) Szűcs János	5/8
(1046) Kolompár András	1/8
(1047) Kovács István	1/8
(1048) Demeter Mihály	1/8
(1049) Sirok János	1/8

Capatitas Fundi Intervillani
Metretatum Posoniensium

(1050) Kolompár Pál	1/8
(1051) Oláh György	1/8
(1052) Prekup Palko	1/8
(1053) Kis János	1/8
(1054) Pesti János	1/8
(1055) Lakatos Ferencz	2/8
(1056) Lakatos János	1/8
(1057) Koczkás András	1/8
(1058) Kovács István	1/8
(1059) Dömötör Mihály	1/8
(1060) Kolompár János	1/8
(1061) Sirok Antal	1/8
(1062) Lengyel György	3/8
(1063) Márton András	3/8
(1064) Rácz Mihály	1/8
(1065) Kelemen István	2/8
(1066) Turoczy Josef	1/8
(1067) Farkas Mihály	1/8
(1068) Hangyási Sándor	2/8
(1069) Hári Mihály	5/8
(1070) Berényi Mihály	2/8
(1071) Balogi Mihály	5/8
(1072) Imre Mihály	2/8
(1073) Szabó János	5/8
(1074) Marácz János	3/8
(1075) Fodor Ferencz	2/8
(1076) Háló István	7/8
(1077) Karsai János	2/8
(1078) Csikós Kis János	7/8
(1079) Makai Toth János	6/8
(1080) Ifj. Házi Mihály	3/8
(1081) Szegyi István	6/8
(1082) Fodor János	3/8
(1083) Harcsás István	4/8
(1084) Rosos János	5/8
(1085) Nagy Ferencz	3/8
(1086) Balogi István	3/8
(1087) Balogi András	2/8
(1088) Király István	2/8
(1089) Bernáth Ferencz	2/8
(1090) Szabó István	3/8
(1091) Molnár András	5/8
(1092) Csertus András	2/8
(1093) Szabó Ferencz	3/8
(1094) Hári Márton	6/8
(1095) Habrik Jakab	1/8

Capatitas Fundi Intervillani
Metretatum Posoniensium

(1096) Garai János	1 5/8
(1097) Csányi István	1 5/8
(1098) Krebitz János	1 5/8
(1099) Németh János	1 5/8
(1100) Csok Mihály	4/8
(1101) Szalai János	4/8
(1102) Takács Toth János	4/8
(1103) Pap János	5/8
(1104) Pap Ferencz	4/8
(1105) Perecz János	4/8

Sub Inquilini

(1106) Kis Varga György	(1138) Péli András
(1107) Faragó János	(1139) Szanai István
(1108) Németh Josef	(1140) Czene János
(1109) Molnár Mihály	(1141) Farago János
(1110) Fekete István	(1142) Bovai Josef
(1111) Zödi Josef	(1143) Farago Ferencz
(1112) Kalmán György	(1144) Brutyó Mihály
(1113) Bodo Josef	(1145) Posa Ferencz
(1114) Csáni István	(1146) Posa Josef
(1115) Kurusa Mihály	(1147) Kis István
(1116) Kurusa Gergely	(1148) Báló György
(1117) Lőrincz Ferencz	(1149) Virág Josef
(1118) Binecz István	(1150) Krisán Mihály
(1119) Rác Márton	(1151) Várad János
(1120) Hunyadi Imre	(1152) Péli Mihály
(1121) Fekete Mihály	(1153) Tót János
(1122) Czavalinga Szabó Josef	(1154) Virág István
(1123) Kereső István	(1155) Szász János
(1124) Turgonyi Szabó Imre	(1156) Molnár István
(1125) Kis Mihály	(1157) Kurusa Istvánné
(1126) Toth Mihály	(1158) Rikács Mátyás
(1127) Ifj. Csepregi János	(1159) Toth István
(1128) Soldos András	(1160) Báló Josef
(1129) Csepregi János	(1161) Pacskó János
(1130) Horváth György	(1162) Lévai Sigmund
(1131) Ifj. Szász István	(1163) Bosnyák István
(1132) Dávid Josef	(1164) Fodor István
(1133) Tésla György	(1165) Kis Mihály
(1134) Kis András	(1166) Benke György
(1135) Pecsmány Josef	(1167) Boros István
(1136) Báló Márton	(1168) Kis Péter
(1137) Földesi János	(1169) Molnár Ferencz

- (1170) Dobsa Ferencz
(1171) Kovács Mihályné
(1172) Gyüge János
(1173) Baranyi István
(1174) Rédai István
(1175) Jó András
(1176) Imre István
(1177) Marjai Ferencz
(1178) Ács Mihály
(1179) Balogi Ferencz
(1180) Lörincz András
(1181) Szalontai Josef
(1182) Banyo István
(1183) Nagy István
(1184) Szilágyi János
(1185) Peszeki István
(1186) Csala Josef
(1187) Dadogó Josef
(1188) Kosa Bálint
(1189) Enyedi Péter
(1190) Fodor János
(1191) Beleznai András
(1192) Takács Mihály
(1193) Kos Mihály
(1194) Varga János
(1195) Szilágyi János
(1196) Kurusa János
(1197) Zámbori Pál
(1198) Siket János
(1199) Puka Mihály
(1200) Pap István
(1201) Fekete István
(1202) Ács János
(1203) Szirbik István
(1204) Szücs János
(1205) Varga János
(1206) Baranyi Péter
(1207) Szani István
(1208) Szücs Pál
(1209) Radas Szabó János
(1210) Hisser Benedek
(1211) Bajnóczi János
(1212) Csuka János
(1213) Kardos Mihály
(1214) Tsokmei János
(1215) Szabó Mihály
(1216) Debreczeni János
(1217) Lovász Márton
(1218) Árgyelán Mihály
(1219) Marcsó Bálint
(1220) Asztalos Ferencz
(1221) Fodor István
(1222) Özvegy Seresné
(1223) Török Sándor
(1224) Szabó János
(1225) Botskoros Csárdás
(1226) Asztalos János
(1227) Szalai István
(1228) Molnár János
(1229) Kardos Péter
(1230) Juhász György
(1231) Szilvási Mária
(1232) Nagy Mihály
(1233) Fazekas Ferencz
(1234) Váradai Ferencz
(1234) Kocsis András
(1235) Szilágyi András
(1236) Kakulya Pál
(1237) Szabo Ferencz
(1238) Szabó Legény
(1239) Toth István
(1240) Toth György
(1241) Molnár István
(1242) Dancsó János
(1243) Erdélyi János
(1244) Oláh János
(1245) Nyiri László
(1246) Aradi György
(1247) Zubreczki Mihály
(1248) Lengyel Istvánné
(1249) Erdélyi Todor
(1240) Komán György
(1251) Krista János
(1252) Gábor Döme
(1253) Böszörményi János
(1254) Makány János
(1255) Gyomai János
(1256) Balog András
(1257) Szkuba János
(1258) Gréczi Péter
(1259) Argyelán Miklós
(1260) Szegedi Mihály
(1261) Oláh Todor
(1262) Macsán János
(1263) Pócsi György
(1264) Juhász Mihály
(1265) Szücs István
(1266) Illés István
(1267) (Szi)ártó Josef
(1268) Máté Mihály

(1269) Szabó István
(1270) Lakatos András
(1271) Rostás Pál
(1272) Oláh Mihály
(1273) Márton Mihály
(1274) Rác Gyuri
(1275) Kis Miska
(1276) Kis Ferencz

(1277) Kis János
(1278) Szücs Moises
(1279) Nagy Pál Mihály
(1280) Veres János
(1281) Szalai Ferencz
(1282) Rosnyai György
(1283) Kis János
(1284) Kis Pál

Névmutató

- Ács István 248 662
 Ács János 1202
 Ács Mihály 518 1178
 Ádám György 1010
 Alföldi György 878
 Almási Imre 88
 Almási István 90
 Almási János 673 980
 Apjok György 48
 Aradi György 1246
 Árgyelán Mihály 1218
 Árgyelán Miklós 1259
 Árkus Mihály 740
 Árva György 727
 Árva Kovács István 283
 Árva Miklós 972
 Asztalos Ferencz 1220
 Asztalos János 642 1226
 Asztalos Mihály 766
 Asztalos Samu 951
- Babáj Döme 989
 Bagaméri János 94
 Bajnoczi János 1211
 Bakó Mihály 570
 Bakos Ferencz 45
 Baksa András 867
 Balás Ferencz 966
 Balás János 801
 Balás Mihály 1041
 Balázs I. Kis Balázs
 Balázs Ferencz 324
 Balázs János 352
 Bálint Nagy István 462
 Balla Péter 932
 Báló András 416
 Báló György 1148
 Báló István 414
 Báló János 527
 Báló Josef 1160
 Báló Márton 1136
 Báló Mihály 415
 Balog András 1256
 Balog István 355
 Balog Mihályné 732
 Balog Péter 1006 1035 1042
 Balogi András 1087
 Balogi Ferencz 1179
 Balogi István 1086
 Balogi Mihály 67 1071
 Balogi Péter 792
 Balogi Sándor 105
 Bánfi Petrus 183
 Banyó György 566
 Banyo István 1182
 Barabás János 899
 Baranyi András 146
 Baranyi Gergely 145
 Baranyi István 82 855 1173
 Baranyi János 46
- Baranyi Péter 1206
 Barna András 157 998
 Barna Mihály 576
 Barna Péter 1000
 Barna Szücs János 267
 Barta István 263 900 913
 Bata Mihály 1036
 Batka György 1007
 Batakai János 959
 Bede László 870
 Béla Péter 108
 Beleznai András 1191
 Bencze István 130
 Bendik Antal 681
 Beniam Ferencz 885
 Benke György 1166
 Benke Györgyné 934
 Bereczki Sámuel 1034
 Berényi Mihály 274 1070
 Bernát Ferencz 255 1089
 Bihari Ferencz 928
 Biko Josef 965
 Binecz Döme 716
 Binecz Ferencz 945
 Binecz István 1118
 Biró István 14
 Biró János 9 50
 Biró Mihály 85
 Biró Pál 390
 Bódi Ferencz 909
 Bodi János 910
 Bodi Mihály 521
 Bodo János 1003
 Bodo Josef 1113
 Bogyó József 842
 Bogyó Michael 29
 Bója Josef 842
 Borbás István 185
 Borbás János 205 213
 Borbás Josef 773
 Borbély Gábor 13
 Borka István 35
 Borka János 25
 Borka Mihály 37
 Borka Pál 36
 Boros András 874
 Boros Ferencz 717
 Boros István 857 1167
 Boros Mihály 983
 Boros Pál 292
 Borsós István 391
 Bosnyák István 1163
 Bót György 304
 Bóth Ádám 919
 Botskoros Csárdás 1225
 Bozsogi János 688
 Bozsogi Josef 266
 Bovai Josef 1142
 Bökönyi András 125
 Bökönyi István 985

Bökönyi János 21
Börcsök Dávid 622
Börcsök György 398
Börcsök János 725
Börcsök Mihály 397
Böszörményi János 1253
Bötcsföldi Josef 762
Brutyó István 394
Brutyó János 378
Brutyó Márton 359
Brutyó Mihály 1144
Bujdosó András 988
Bukor Pál 310
Burján János 235
Burján Pál 961
Burunkai István 320
Busa Jánosné 680
Buvár János 698

Cantor Catholicorum 32
Cantor Reformatorum 34
Cantor Ruthenorum 41
Czavalinga Szabó Josef 1122
Czeglédi Nagy András 337
Czene András 396
Czene János 1140
Czifra Todor 997
Czirok István 401
Czirok Josef 159

Csala Ferencz 658
Csala István 915
Csala Josef 1186
Csala Mihály 498
Csala Mihályné 908
Csáni István 1114
Csankiné 660
Csányi 1. Csányi
Csányi István 1097
Csapó Ferencz 627
Csatári András 500
Csatári János 209
Csatári Mihály 996
Csávás György 340
Csávás János 72
Csávási András 960
Csávási Mihály 321
Cseh István 901
Cseh János 353
Cseh Mihály 403
Csepregi János 533 1127 1129
Csertus András 1092
Csikós Kis János 1078
Csikos Mihály 977
Csillag Mihályné 926
Csindó György 623
Csohmei István 942
Csok Mihály 1100
Csomor Jánosné 690
Csorba Ferencz 835
Csorba Mihály 631
Csökmei 1. Tsokmai
Csuka János 1212

Csuma István 846
Csurik István 225
1. Urik

Dadogó Josef 1187
Damján Ferencz 939
Dani András 194
Dani Antal 664
Dani Ignác 619
Dani Péter 665
Dancsó János 1242
Darida Lukács 787
Daróczi János 437
Darvasi János 541
Dávid Josef 1132
Dávid Mihály 489
Debreczeni János 1216
Debreczeni Nagy Mihály 169
Dégi Ferencz 692
Dégi György 558
Dékány István 565
Demeter János 845
Demeter Mihály 624 1048
Dienes 1. Gyenes
Diós István 2
Diós János 1 501
Diós Mihály 119 1004
Dioszegi János 1029
Dioszegi Kiss István 39
Dobsa András 815
Dobsa Ferencz 153 207 1170
Dobsa István 471
Dobsa Sándor 389
Dohányos Mihály 790
Doktor János 215
Döme Gábor 1252
Döme Mihály 571
Dömötör János 1027
Dömötör Mihály 1059
Dudás Mátyás 218
Dura Ferencz 133

Egri Mihály 714
Elek Ferencz 284
Elek Josef 854
Engedi István 349
Engedi Josef 399
Enyedi Péter 1189
Erdei 1. Erdelyi
Erdelyi András 142
Erdély András 826
Erdélyi Ferencz 115 140
Erdélyi István 114 141
Erdélyi István 880
Erdélyi János 113
Erdélyi János 1243
Erdélyi Mihály 103 139
Erdélyi Pál 143
Erdélyi Todor 1249
Erdödi János 535

Faragó Ferencz 1143
Faragó János 1107 1141

Faragó Josefné 743
 Faragó Mihály 659
 Farkas Imre 382
 Farkas János 404
 Farkas Josef 383
 Farkas Mihály 1067
 Fazekas Deme 360
 Fazekas Ferencz 486 1233
 Fazekas Jakab 342
 Fazekas János 63
 Fazekas Mihály 883
 Fazekas Samu 1015
 Fehér Dömötör 963
 Fejér István 368
 Fejér János 270
 Fejér László 206
 Fejes András 89
 Fekete István 212 319 804 889 941
 1110 1201
 Fekete János 530 794 816
 Fekete Mihály 135 514 1121
 Fekete Péter 81
 Felb rpauer Stephan 922
 Felyér Illés 544
 Felyér Jánosné 590
 Ferenczi János 473
 Fitos István 797
 Fodor András 522 848
 Fodor Ferencz 328 759 1075
 Fodor Gergely 305
 Fodor István 59 1164 1221
 Fodor János 40 1082 1190
 Fodor Mihály 303
 Fodor Péter 772
 Fodor Tóth György 307
 Forrai János 1008
 Forró János 505
 Földesi János 1028 1137
 Földi János 929 948
 Füleki István 672
 Füleki János 679
 Fürge Ferencz 635
 Fürge János 632
 Fürge Josef 361
 Füsser János 784
 Füstös István 1033
 Füstös Mihály 729

Galamb Pál 551
 Galgóczi János 451
 Galó István 301
 Garai János 791 1096
 Gávai András 968
 Gazdag István 219 220
 Gera Ferencz 295 583
 Gera István 564
 Gera János 582
 Gera Mihály 578
 Gerlicze András 491
 Gerlicze Ferencz 701
 Gerlicze István 176
 Gerlicze János 309 356
 Gerlicze Mátyás 313

Gerlicze Pál 715
 Gesztesi Mihály 613
 Goda Ferencz 393
 Gombos György 172
 Gozon István 893
 Göbös György 254
 Gönczi András 860
 Görbe Ferencz 26
 Görbe István 22 765
 Görbe János 933
 Görbe Mihály 23
 Görög János 918 924
 Gránási Ferencz 639
 Gréczi András 74
 Gréczi István 847
 Gréczi János 73
 Gréczi Péter 552 1258
 Gulyás János 436
 Gulyás Mihály 543
 Gulyás Szabó János 906

Gyaponi István 603
 Gyenes Miklós 1031
 Gyenge Mihály 742
 Gyomai János 1255
 György Kovácsné 778
 Györi Ferencz 927
 Györi István 851
 Gyulai 1. Oláh Gyulai
 Gyulai György 60
 Gyulai János 540
 Gyulai Mihály 539
 Gyüge János 1172
 Gyüge Mihály 800
 Gyüge Sámuel 186

Habrik Jakab 1095
 Hajas István 925
 Hajdu György 610
 Hajdu István 1002
 Hajdu János 609
 Hajdu Mihály 195 208 594
 Halasi István 911
 Halász János 7 11 614
 Halász Mihály 167
 Hallai Gergely 628
 Háló István 1076
 Hamvai Andrásné 780
 Hamvai István 193
 Hamvai Kovács István 654
 Hamvai Kovács Mihály 653
 Hangyási Sándor 1068
 Harcsás István 1083
 Hári Márton 1094
 Hári Mihály 1069
 Hável János 769
 Házi Mihály 1080
 Hegedűs János 964
 Hegedűs Márton 709
 Hegyesi Ferencz 626
 Hellebrond András 920
 Hellebrond Péter 917
 Hendlaim György 970

Herczeg Ferencz 704
 Herczeg János 75 314
 Herlik Márton 726
 Hinkó Pál 223
 Hisser Benedek 1210
 Horváth András 706
 Horváth Ferencz 861
 Horváth György 524 1130
 Horváth István 362 686 745
 Horváth János 19
 Horváth Máttyás 526
 Horváth Menyhért 346
 Horváth Mihály 779
 Hős Gergely 483
 Hunyadi Imre 1120

Igaz András 293
 Igaz Antal 227
 Igaz Benedek 459
 Igaz István 423
 Igaz Josef 111 149
 Igaz Mihály 44 245
 Igaz Pál 460
 Illés István 1266
 Imre Ferencz 409 806
 Imre György 537
 Imre István 1176
 Imre Mihály 612 1072
 Ináncsi Josef 830
 Inokai István 273

Jaikné 831
 Jáksó Ferencz 343
 Jáksó György 863
 Jáksó János 865
 Jámbor I. Szabó Jámbor
 Jámbor Gergely 655
 Jámbor Péter 656
 Jani János 637
 Jenei István 241
 Jenei János 242
 Jenei Mihály 247
 Jenei Péter 43 339 905
 Jenei Sámuel 240
 Jó I. Nagy Jó
 Jó András 1175
 Jó Ferencz 424 472
 Jó István 425
 Jó János 456 458 606
 Jó Mihály 569 605
 Jó Sámuel 607
 Juhász András 198 987
 Juhász Ferencz 61
 Juhász Gábor 1020
 Juhász György 1230
 Juhász István 600
 Juhász Kozma 991
 Juhász Mihály 956 1043 1264
 Juhász Polgár István 531

Kádár Dániel 617
 Kádár Ferencz 586
 Kádár György 406

Kádár János 475 879 881
 Kádár Josef 616
 Kádár Mihály 173
 Kádár Sámuel 979
 Kádasi János 575
 Kainer Ferencz 783
 Kajári Albert 325
 Kakulya András 221
 Kakulya István 447
 Kakulya Pál 1236
 Kakuzsi György 370
 Kalász János 189
 Kalmán György 1112
 Kanász Szabó István 5 643
 Kántor István 322
 Kapityány Ferencz 229
 Karácsony Ladislaus 181
 Karácsonyi Gergely 618
 Karácsonyi Pál 226
 Karácsonyi Varga János 402
 Karácsonyi Varga Mihály 345
 Kárász József 834
 Kardos László 936
 Kardos Mihály 1213
 Kardos Péter 822 1229
 Karsai János 1077
 Kása Mihály 839
 Kaszap Mihály 230
 Kaszap Miklós 231
 Katkó Ferencz 728
 Katona István 330
 Katona János 697
 Kazi Mihály 952
 Kelemen András 297
 Kelemen Ferencz 298
 Kelemen István 191 1065
 Kelemen János 589
 Kelemen Péter 10
 Kerekes István 507
 Kereső István 1123
 Kereső Pál 357
 Kertész Mihály 705
 Király András 118
 Király György 315
 Király István 1088
 Király Josef 786
 Király Sándor 264
 Kis I. Diószegi Kis
 Kis András 87 249 1134
 Kis András István 713
 Kis Antal 694
 Kis Balázs Mihály 351
 Kis Ferencz 126 137 438 608 969 1276
 Kis György 86 258 492 744
 Kis István 58 165 277 388 702 785
 1039 1147
 Kis János 257 272 395 434 568 636
 1053 1277 1283
 Kis Jánosné 995
 Kis Mihály 202 252 872 1001 1125
 1165
 Kis Miska 1275
 Kis Pál 47 439 452 1284

Kis Péter 789 1168
Kis Varga György 1106
Király István 707
Koczka István 937
Koczka Josef 529
Koczkás András 69 1057
Koczkás István 104
Kocsis András 1234
Kocsis Gergely 410
Kocsis György 408
Kocsis István 251 682
Kocsis János 261
Kocsis Mihály 528
Kocsis Pál 534
Kocsis Sámuel 413
Kollár András 588
Kolompár András 1046
Kolompár János 1060
Kolompár Pál 1050
Komán György 1250
Komáromi János 641
Konti Mihály 712
Kopjás Mihály 668
Kos Mihály 1193
Kosa Bálint 1188
Kovács 1. Árva Hamvai Kovács
Kovács András 756
Kovács Banyó János 868
Kovács Ferencz 280 350 615
Kovács György 520 545
Kovács Ignác 1018
Kovács István 187 246 503 1047 1058
Kovács János 68 519 661 796 886
Kovács Jánosné 154
Kovács Márton 546
Kovács Mihály 188
H. Kovács Mihály 604
Kovács Mihályné 1171
Kovács Nagy Bálint 66
Kovács Péter 65 930
Kovácsis Mihály 371
Kozma István 174
Kozma János 200
Kozma Lukács 156
Köblös István 201
Köblös János 754
Kömives Josef 781
Könye János 947
Körösi Ferencz 128
Körösi István 127
Körösi Péterné 649
Krebitz János 1098
Krisán András 224
Krisán Mihály 1150
Krista János 1251
Kristó Ferencz 562
Kristó János 561
Kristó Mihály 563
Krizsán 1. Krisán
Kurai István 450
Kurai János 711
Kurucz András 691
Kurucz János 971

Kurusa Gergely 1116
Kurusa Istvánné 1157
Kurusa János 1196
Kurusa Mihály 1115
Kusz István 276
Kusz János 269
Kutasi Gáspár 844

Lábodi István 841
Lábodi Mihály 117
Láda Gergely 517
Láda István 508
Ladányi Josef 768
Lakatos András 1270
Lakatos Ferencz 1055
Lakatos György 1038
Lakatos István 510
Lakatos János 384 1040 1056
Lakos Györgyné 953
Lapos Nagy Mihály 287
László János 993
László Péter 1017
Légrádi Sámuel 807
Lendvai Antal 367
Lengyel György 1062
Lengyel Istvánné 1248
Lengyel János 849
Lengyel Mátyás 992
Lengyel Mihály 256
Lévai Mihály 557
Lévai Sigmund 1162
Lipták János 749
Liszikai Ferencz 427
Losonczy János 882
Lovász Márton 1217
Lovász Pál 354
Lőrincz András 1180
Lőrincz Andrásné 820
Lőrincz Ferencz 693 1117
Lőrincz István 699
Lőrincz Pál 334
Lükő István 214

Macsán János 1262
Madarász Ferencz 542
Mágori András 591
Mágori György 210
Mágori János 210
Mágori János 211
Mágori Mihály 233
Magyar Mihály 703
Makai Toth János 1079
Makány János 1254
Mándoki István 286 348
Mándoki József 595
Maráczai János 1074
Marsó Bálint 1219
Marjai Ferencz 1177
Marjai György 84
Marjai János 819
Marjai Mihály 852
Marsi István 260
Marsi János 160 161

Marsoski Georgius 239
 Márton András 1063
 Márton Ferencz 480
 Márton István 478 506 532
 Márton Mihály 1273
 Martonosi Ferencz 386
 Martonosi János 385 407
 Martonosi Josef 387
 Martonosi Simon 326
 Máté Mihály 1268
 Megyesi János 824
 Megyesi Nagy János 638
 Ménesi János 440
 Mészáros János 155
 Mészáros Mihály 91
 Mező János 148
 Miskei Michael 182
 Miskolczi Mihály 306
 Misuraj János 836
 Mogyorósi András 813
 Moldován János 940
 Molnár András 1091
 Molnár Ferencz 634 859 1169
 Molnár Gergely 512 944
 Molnár István 400 625 1156 1241
 Molnár János 15 375 504 782 853 902
 1228
 Molnár Mihály 1109
 Moses Varga 895
 Munczul János 1019
 Murka Josef 675

 Nacsa András 420
 Nacsa Ferencz 18 419 556
 Nacsa János 333
 Nacsa Mihály 555
 Nacsa Pál 8 42
 Nadobán Simon 538
 Nagy I. Bálint, Czeglédi, Debreczeni, Ko-
 vács, Lapos, Megyesi, Szentesi, Tiszaháti
 Nagy
 Nagy András 12 294 875
 Nagy Ferencz 455 550 1085
 B. Nagy Ferencz 461
 Nagy Gergely 177 341
 Nagy György 163 216 499
 Nagy István 4 289 338 823 1183
 B. Nagy István 232
 P. Nagy István 488
 Nagy Istvánné 798
 Nagy Jakab 730
 Nagy János 228 234 288 735 825 838
 850 890
 Nagy Jó István 77
 Nagy Mihály 259 1232
 Nagy Miklós 290
 Nagy Pál Mihály 1279
 Nagy Pál 329 871
 Nagy Péter 974
 Nagy Sámuel 466
 Nagy Sándor 795
 Najpaur János 79
 Nemes János 93
 Német Ferencz 751

Német György 746
 Német István 652
 Német János 1099
 Német Josef 511 1108
 Német Mihály 651

Nyiri János 55
 Nyiri László 1245
 Nyuzó András 132

Oláh György 1051
 Oláh Gyulai István 51
 Oláh János 53 449 696 821 1244
 Oláh Jeremiás 144
 Oláh Kracsun 986
 Oláh Lukács 49
 Oláh Mihály 490 1272
 Oláh Pásku 311
 Oláh Perke 923
 Oláh Simon 373
 Oláh Todor 1261
 Olasz István 674 678
 Orbán István 663
 Orosz 1. Szöke Orosz
 Orosz Illés 1013
 Orosz Péter 587

Paczali János 1009
 Pacskó János 1161
 Páger Pál 374
 Paksi János 454
 Paku Mihály 327
 Paku Péter 973
 Palis Péter 1016
 Pallagi György 1014
 Panyor György 467
 Pap Antal 222
 Pap Ferencz 95 100 509 1104
 Pap István 96 102 1200
 Pap János 6 98 99 620 808 912 1103
 Pap László 984
 Pap Mihály 101 975
 Pap Sámuel 56
 Pap Sára 990
 Pap Simon 982
 Pápai Kis András 843
 Papos András 347
 Papós János 331
 Papós Pál 300
 Parochus Catholicorum 30
 Parochus Reformatorum 33
 Pásztor György 178
 Pásztor István 377
 Pásztor Jakab 724
 Pásztor Josef 369
 Patkós István 203
 Patkós Jánosné 812
 Pecsmány Josef 1135
 Péli András 1138
 Péli Gergely 734
 Péli János 442
 Péli Mihály 1152
 Percz János 1105

Péró István 453
 Pesti István 829
 Pesti János 1054
 Peszeki István 365 1185
 Petró András 463
 Petró István 640
 Pintér János 150
 Pintér Mihály 151
 Pivoda István 866
 Plebanus Ruthenorum 31
 Pócsi György 1263
 Pócsi János 494
 Polgár 1. Juhász Polgár
 Polgár István 515
 Polgár Péter 474
 Polyák Andrásné 873
 Polyák János 592
 Pongrácz Dániel 97
 Pongrácz János 444
 Popovics Sándor 71
 Porozsi István 955
 Pósa Ferencz 750 1145
 Pósa György 432
 Pósa János 17
 Pósa Josef 1146
 Pósa Mátyás 381
 Postós György 809
 Prekup Palko 1052
 Provisor Dominális 238
 Puka Mihály 1199
 Puskás Gábor 52
 Puskás Jánosné 168
 Puskás László 106
 Putnoki István 282
 Putnoki János 296

 Rab András 667
 Rác Ferencz 496
 Rác György 495
 Rác Gyuri 1274
 Rác István 497
 Rác János 64
 Rác Márton 877 1119
 Rác Mátyás 736
 Rác Mihály 422 1064
 Rác Péter 888
 Radás Szabó János 958 1209
 Raffai Mihály 166
 Rainprek György 803
 Rédai Ferencz 443
 Rédai István 1174
 Resda János 476 757
 Resda Toth Mihály 644
 Rikács István 199
 Rikács János 738
 Rikács Mátyás 1158
 Rikács Pál 731
 Rodli Josef 758
 Rosnyai György 1282
 Rosnyai Pál 763
 Rosos János 1084
 Rostás Pál 1271

Sajtos Mihály 574
 Samu János 630
 Samu Péter 285
 Sánta György 446
 Sánta Kratson 938
 Sánta Mihály 80
 Sarkadi László 70
 Sarkadi Mihály 308
 Sárkány Ferencz 433
 Sárközi István 465
 Sárközi Márton 1030
 Sarró János 110
 Savanya János 268
 Sebők István 793
 Semlényi 1. Zsemlényi
 Seresné 1222
 Sigmond 1. Zsigmond
 Siket Ferencz 818
 Siket István 799
 Siket János 1198
 Simon István 828
 Simon László 487
 Simon Mihály 76
 Simoni Ferencz 760
 Sinka György 190
 Sipos Ferencz 579
 Sipos István 204 1012
 Sipos János 1025
 Sipos Mihály 767
 Sirok Antal 1061
 Sirok János 1049
 Sirokmány András 513
 Soldos András 1128
 Somodi György 671
 Somodi István 412
 Somodi Pál 243 411
 Spacskó János 657 111 1161
 Stebákner Mátyás 833
 Stern Ádám 916

 Szabó 1. Kanasz Szabó
 Szabó András 180 457 525
 Szabó Ferenc 598 897 1093 1237
 Szabó Gergely 123
 Szabó György 122 788
 Szabó István 134 136 316 817 907 946
 1090 1269
 Szabó Jámor Ferencz 650
 Szabó János 275 597 1022 1073 1224
 Szabó Legény 1238
 Szabó Márton 477 876
 Szabó Mihály 250 435 577 752 887
 1215
 K. Szabó Mihály 585
 Szabó Mihályné 810
 Szabó Pál 405
 Szakács András 700
 Szakács Ferencz 858
 Szakács Márton 884
 Szalai Ferencz 1281
 Szalai Imre 967
 Szalai István 38 573 611 1227

Szalai János 1101
 Szalánczi Mihály 317
 Szalárdi György 862
 Szalárdi János 468
 Szalóki István 116
 Szalontai János 170
 Szalontai Josef 1181
 Szalontai Péter 171
 Szanai István 1139
 Szánai János 733
 Szani András 484
 Szani István 1207
 Szani János 775
 Szani Jánosné 898
 Szani Szabó János 184
 Szántó István 516
 Szántó János 3
 Szász István 721 1131
 Szász János 1155
 Szatmári István 770
 Szatmári János 764
 Szegedi Kis István 776
 Szegedi Mihály 1260
 Szegyi István 1081
 Székely János 572
 Szekeres György 217
 Szél Ferencz 864
 Szél István 856
 Szél János 481 482
 Szemes Ferencz 138
 Szemes István 291
 Szemes János 152
 Szemes Mihály 83
 Szénási Pál 869
 Szentesi Nagy András 62
 Szentesi Todor 1026
 Szent Györgyi Bemiamin 777
 Szentmiklósi Mihály 837
 Szentpéteri János 774
 Szentpéteri Sándor 262
 Szepesi Márton 485
 Szijártó Josef 1267
 Szilágyi András 1235
 Szilágyi Ferencz 147 164 479
 Szilágyi István 121 811 1032
 Szilágyi János 832 1184 1195
 Szilágyi Mihály 120 596
 Szilvási Ferencz 179 237
 Szilvási László 236
 Szilvási Mária 1231
 Szilvási Mihály 962
 Szírbik István 1203
 Szírbik János 445 896
 Szkuba János 1257
 Szoboszlai János 954
 Szokola Josef 981
 Szöke Ferencz 421
 Szöke Orosz János 363
 Szöllösi Ferencz 814
 Szöllösi János 903
 Szöllösi Mihály 1044
 Szőnyi István 567
 Szösz Sándor 1023

Szösz Simon 1024
 Szücs I. Barna Szücs
 Szücs András 197
 Szücs Antal 366
 Szücs Ferencz 78 318 417 536 935
 Szücs István 755 1265
 Szücs János 747 1045 1204
 Szücs József 418
 Szücs Mihály 271
 B. Szücs Mihály 547
 Szücs Moises 1278
 Szücs Pál 1208

Takács Ferencz 332
 Takács Imre 380
 Takács István 279
 Takács János 278
 Takács Mihály 302 1192
 Takács Toth János 1102
 Takács Toth Mihály 92
 Taligás Ignác 999
 Tamás György 364
 Tamás István 560
 Tamás János 559
 Tari József 112
 Tarka István 840
 Tarnai János 761
 Tatár János 957
 Tézsza György 1133
 Tézsza István 335
 Tézsza János 336
 Tézsza Mihály 431
 Tiszaháti Nagy István 376
 Topár András 683
 Topár Ferencz 695
 Tóth I. Takács, Resda Tóth
 Tóth András 464 722 1005
 Tóth Ferencz 737
 Tóth Gergely 646
 Tóth György 109 196 1240
 Tóth István 162 647 771 753 1159
 1239
 Tóth János 158 323 344 358 469 648
 1153
 Tóth Josef 621
 Toth Maris 719
 Toth Márton 633
 Toth Mihály 502 549 666 708 1126
 Toth Mihályné 629
 Toth Péter 645
 Török Ferencz 20
 Török János 27
 Török József 28
 Török Péter 16
 Török Sámuel 553
 Török Sándor 1223
 Tresmiczer Ignác 976
 Trotya István 689
 Trotya János 687
 Tsokmei János 1214
 Turai Pál 723
 Turfirt Józsefné 921
 Turfirt Mihály 978

Turgonyi Szabó István 670
Turgonyi Szabó Imre 1124
Turi István 441
Turi Varga János 57
Túrocz József 1066

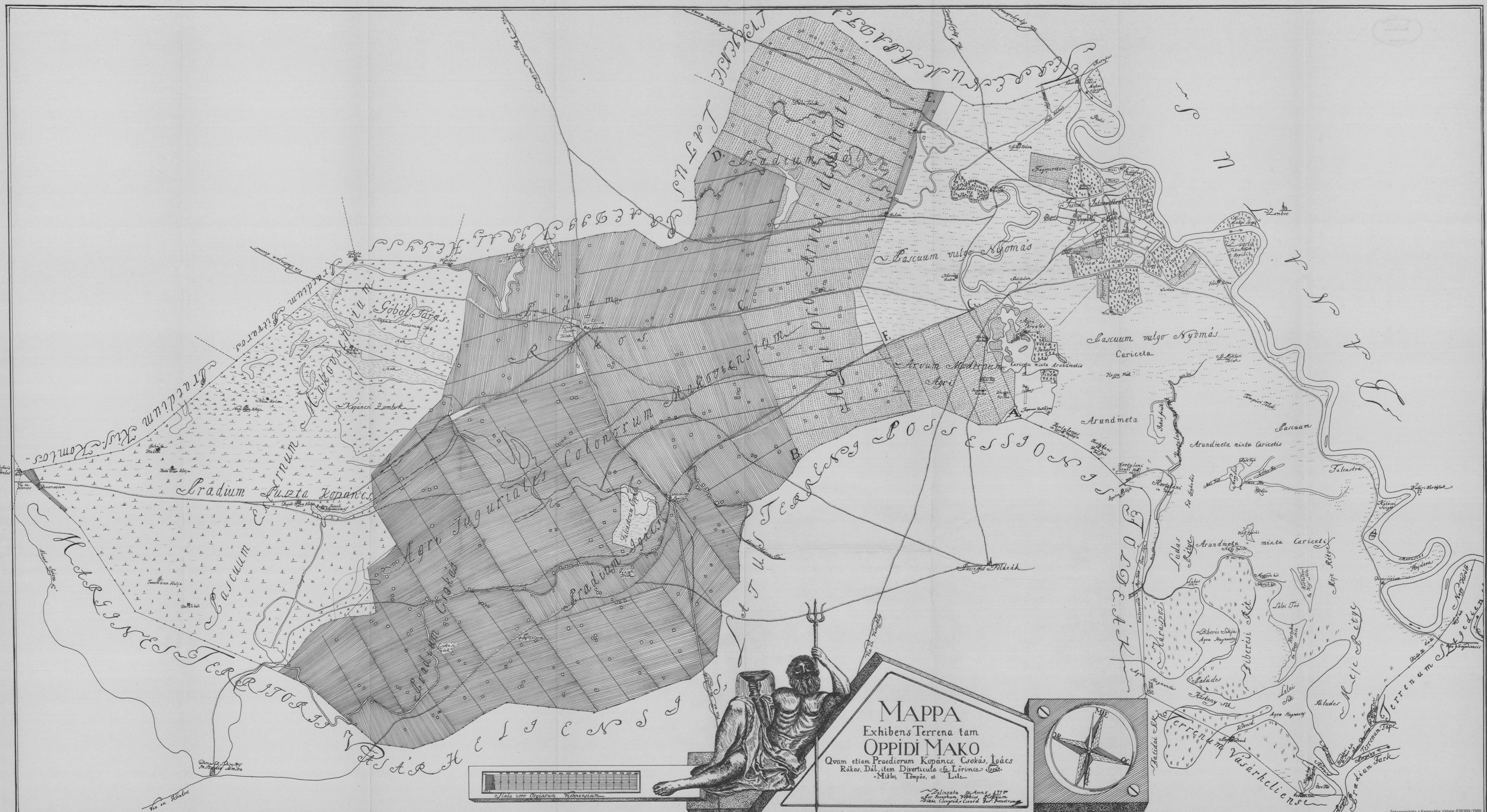
Urbán János 720
Urik András 175
I. Csirik
Ürge Ferencz 949

Váczi Kis István 748
Vad József 805
Vadász István 950
Vadlövő János 281
Vadlövő Mihály 192
Vajda Ferencz 429
Vajda Gáspár 448
Vajda János 428
Vajdovics János 739
Vámos Györgyné 802
Váradai Ferencz 1234
Váradai János 1151
Váradai Kracsun 994
Váradai Mihály 718 1037
Varga I. Karácsonyi, Turi Varga
Varga Ferencz 584
Varga György 470 548
Varga István 523 580 904
Varga Jakab 554
Varga János 129 581 1194 1205
Varga József 426
Varró József 602
Varga Lőrincz 741
Varga Mihály 599
Varga Pál 493
Vári István 265

Vári Mihály 891
Vég György 312
Venczel János 299
Verba Mihály 601
Veres Ferenczné 827
Veres István 484
Veres János 1280
Veres Mihály 124
Veres Pál 253
Vidács Márton 685
Vigh András 244
Vigh György 892
Vigh István 894 943
Vigh János 593
Villás István 1021
Viller Kristoph 514
Vincze István 372
Vincze János 430
Virág István 1154
Virág János 710
Virág József 379 1149
Virág Péter 676
Voda János 669

Zámbori András 392
Zámbori Pál 1197
Zombori András 677
Zombori Varga 931
Zödi József 1111
Zubreczki János 131 1011
Zubreczki Mihály 1247



Zsemlényi János 107
Zsigmond István 54
Zsigmond János 24
Zsoldos I. Söldos
Zsoldos Jozsefné 684

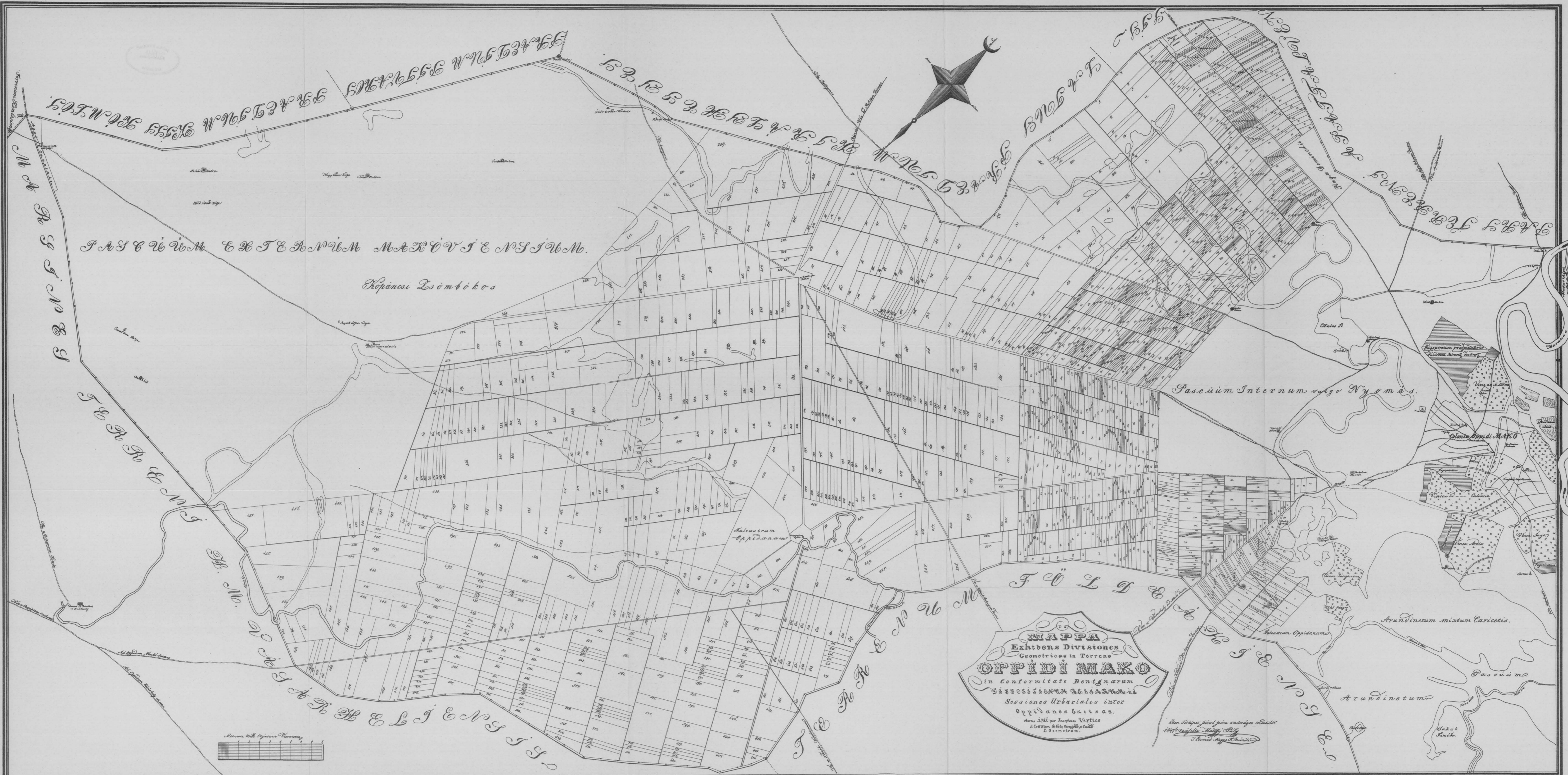


MAPPA
 Exhibens Terrena tam
OPPIDI MAKO

Quam etiam Praediorum Kopancs, Crokás, Ioács
 Rakos, Dal, item Diverticula et Lorincz, Szat,
 Mikles, Témpos, et Leli.

Delinata Anno 1778
 per Josephum, Petrum, et Joannem
 Siles, Cirurgos, et Siles, Jurisconsultos





F A S C I U M E T E R R I M M A T R O V I E N S I U M .
 Kőpáncsi Eszékosa

Pascuum Internum vulgo Nyomas.

Salicetum
 oppidanum

Arundinetum mistum Caricetis.

Arundinetum

MAPPÁ
 Exhibens Divisiones
 Geometricas in Terris
OPPIDI MAKÓ
 in Conformitate Benignarum
 Sessionum Urbicularum inter
 Oppidanos Locatas.
 Anno 1781 per Josephum Vertices
 J. Cassium & Ioh. Gergelym Geod. I.
 Geometricos.

Hanc Tabulam fieri per endorsementem
 1781. in officio A. J. Vertices
 J. Cassium & Ioh. Gergelym Geod. I.

