


# Bemutató Pászthory Lóránt fotóiból

Az Erdőgazdaság felnémeti rakodóján <sup>1</sup> korábban Vasas rakodó néven volt ismert <sup>1</sup>'35 éven keresztül szolgált Pászthory Lóránt erdésztechnikus. A ma már nyugdíjas rakodókezelőt szinte mindenki ismerte a nagy cégnél, kevesen tudják viszont, hogy az ő apja, idősebb Pászthory Lóránt valóságos fotóművész volt.



A két Pászthory: apa és fia

Ez az ember, a művészi képességekkel megáldott Pászthory, nyugdíjazásáig mindvégig a Magyar Posta főfelügyelője volt, de minden szabadidejét természetjárással töltötte. Családjával, ismerősökkel bejárták a Bükk és a Mátra erdeit, nagy túrákat tettek a Pilisben, Börzsönyben, Nógrádban, Borsodban és még sok helyen az országban, amerre járt, mindenhol fotózott, a sok száz fényképet albumokba rendszerezte.

Nekünk, erdészeknek a művészi szépség mellett a képek dokumentum értéke jelent sokat, nagy számban készültek az 1950-es, 1960-as évek erdészetét bemutató felvételek. A kirándulásokon gyakran jelen volt az ifjú Pászthory Lóránt, akitől a gazdag fotógyűjteményt megkaptam, olvasóim számára ebből készítettem a következő bemutatót.



Tóparti épület (Felsőtárkány, 1959)

Az épület 1945 előtt érseki nyaraló volt, majd az Egri Erdőigazgatósághoz került. 1996-tól a Bükk Nemzeti Park kezelésében van, felújítás után a BNP bemutató- és oktatóközpontja.

Két fotó Bélapátfalváról. A fotók akkor készültek, amikor a Bélkő még nem volt lefaragva, itt még teljes magasságában látható. Előtérben a Nagy-tó gátja (a népnyelven a „Dugás”). A jobb oldali képen háttérben a drótkötélpálya a csillékkal, még állt a régi cementgyár.



Bélkő (1955)



A Nagy-tó (1955)

A Csipkés-küti út (Bükk-fennsík) építését mutatja be a következő oldali első két felvétel. Akkor még a földmunkákat teljes egészében kézzel végezték (*bal oldali kép*), a burkolatépítésnél egyetlen gép az úthenger volt, a szállítást pedig a háttérben látható fogatokkal oldották meg.

Különféle erdőgazdasági munkákat láthatunk az 1950-es évekből a következő hat képen: kezdetben kézi fűrészsel, majd MRP motorfűrészsel végzett fakitermelést, fadóntást. Külön figyelmet érdemelnek a Csurgó nevű erdészház melletti rönkrakatok, a fennsíkon letermelt bükk-rönkök bütüjén már megjelent az álgeszt. Két képen is látjuk az akkori idők szállítóeszközét, az ökrös fogatot (a csurgói képen a háttérben). A fotós megörökítette az erdőművelő asszonycsapatot Bánkút közelében.





*A csipkésküti út építésének felvételei (1955)*



*Erdészeti munkák a Bükkben 1950 és 1960 között*

*Szilvásvárad és környéke az 1950-es évekből: a Nagy-tó (1950)*



*Nagyvisnyó látványa a gőzmozdonnyal (1959)*

*Szalajka-völgy látványa a Gloriettről (1950)*



Sokak által ismeretlen vidék: Uppony térsége. Uppony két évig, 1946–47-ben az Egri Erdőgazgatósághoz tartozott a Bótai Erdőgondnokság részeként, az ismert *Roller Kálmán* volt az erdőgondnok. Három képen mutatom be az Upponyi-patakot, a Szorost és a vályogvetés ősi mesterségét.



*Csipkéskiút (1955)*

A továbbiakban mátrai képeket mutatok be a Pászthory fotók gazdag tárházából. Gyermekkorom emlékei közé tartozik a szép Mátrafüred és a közelben lévő Sástó, ahova barangolásaink során többször eljutottunk.




*Itt még üzemel a paradízfürdői strand (1961)*

Végül Pászthory Lóránt két szép tájképfotója a Mátrából.



*Látvány Galyáról, távolban a Kékes (1961)*



*A mátrafüredi mesevilág (1961)*



*Sástó, amikor még nem tört be a civilizáció (1961)*



*Látvány Markaz felé (1961)*



*Képek az Upponyi-völgyből*

Még két szép fotó a Bükkből:



*Répásbuda (1955)*



*Bükkszéki strand (1960)*

A bükkszéki strand 1960-ból származó felvétele számunkra, erdészek számára abból a szempontból érdekes, hogy a szemben lévő dombokon ma már jórészt erdők állnak. A térség másik strandja, a paradízfürdő az erdészet közvetlen szomszédságában volt, addig létezett, amíg a nagy beruházási hóbort el nem sodorta.

Ezekkel a fotókkal szerettem volna bemutatni a kiváló fotóst, aki vezetője volt a Magyar Természetjáró Szövetségnek és tagja volt a Fotóművészek Szövetségének. Tájképei számos idegenforgalmi kiadványban szerepeltek, tőle származó fotók láthatók sok-sok képeslapon. A Dunakanyar Fotóklub tájképfotókiállítást rendezett képeiből.

Az itt bemutatott fotókat azok közül válogattam, amelyek területünkön, a Mátra és a Bükk térségében készültek.

Hálával tartozom ifjú Pászthory Lórántnak, aki nagyon sok gyönyörű képet átadott nekem, és az Erdészeti Lapok olvasói számára ezt a kis fotóösszeállítást így bemutathatom.

**Wágner Tibor**  
okl. erdőmérnök